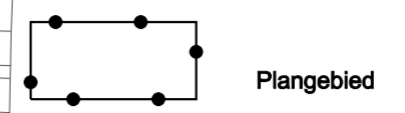


LEGENDA

Plangebied



Plangebied

Bestemmingen


Enkelbestemmingen



Groen



Tuin



Water



Wonen

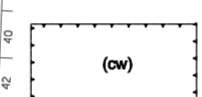
Dubbelbestemmingen



Waarde - Archeologie 2


Aanduidingen

functieaanduidingen




cultuurhistorische waarde

bouwvlak

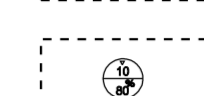


bouwvlak

maatvoeringsaanduidingen



maximale bouwhoogte (m)



maximale bouwhoogte (m) en maximum bebouwingspercentage (%)

verklaring



topografische ondergrond



Onderwerp
 1e herziening Dubbeldam,
 locatie Laantje van Middenhoeve

DATUM	GET.
030214jh	S.O.
gew.	
schaal 1:1000	
tek.nr. BP188Herzlaantjevrm	