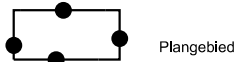


LEGENDA

Plangebied



Plangebied

Bestemmingen

Enkelbestemmingen



Horeca



Tuin



Wonen

Dubbelbestemmingen



Waarde - Archeologie - 3

bouwvlak



bouwvlak

maatvoeringsaanduidingen


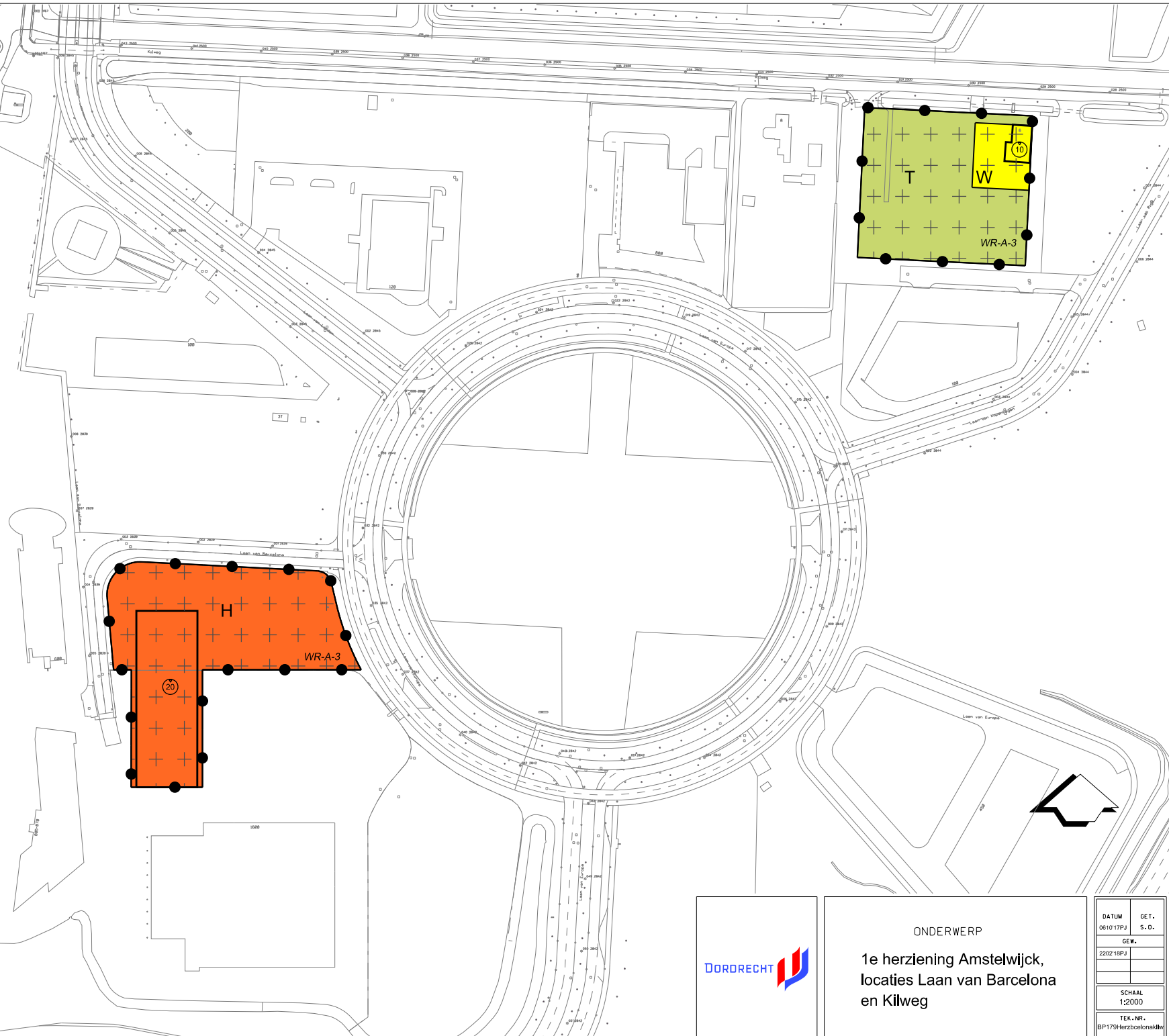


maximale bouwhoogte (m)

verklaring



topografische ondergrond



ONDERWERP
1e herziening Amstelwijk,
locaties Laan van Barcelona
en Kilweg

| | |
|--------------------------|------|
| DATUM | GET. |
| 061017P.J | S.O. |
| GEW. | |
| 220218P.J | |
| SCHAAL | |
| 1:2000 | |
| TEK. NR. | |
| BP179HerzBarcelonaKilweg | |