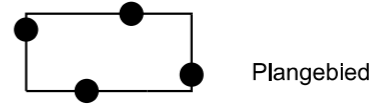


LEGENDA

Plangebied



Plangebied

Bestemmingen

Enkelbestemmingen



M

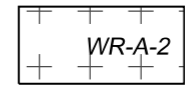
Maatschappelijk



V

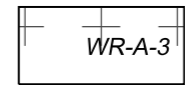
Verkeer

Dubbelbestemmingen



WR-A-2

Waarde - Archeologie 2




WR-A-3

Waarde - Archeologie 3

Aanduidingen

bouwvlak



bouwvlak

maatvoeringsaanduidingen




maximale bouwhoogte (m)

verklaring



topografische ondergrond



Onderwerp
3e herziening Sterrenburg,
locatie de Sitterstraat 9

DATUM	GET.
190417h	S.O.
genw.	
schaal	
1:500	
tekentr.	