

Dit document bevat rekenresultaten van AERIUS Calculator. Het betreft de hoogst berekende stikstofbijdragen per stikstofgevoelig Natura 2000-gebied, op basis van rekenpunten die overlappen met habitattypen en/of leefgebieden die aangewezen zijn in het kader van de Wet natuurbescherming, gekoppeld aan een aangewezen soort, of nog onbekend maar mogelijk wel relevant.

De berekening op basis van stikstofemissies gaat uit van de componenten ammoniak (NH₃) en/of stikstofoxide (NO_x).

Wilt u verder rekenen of gegevens wijzigen? Importeer de pdf dan in Calculator. Voor meer toelichting verwijzen wij u naar de website www.aerius.nl.

Berekening Situatie 1

- ▶ Kenmerken
- ▶ Samenvatting emissies
- ▶ Depositieresultaten
- ▶ Gedetailleerde emissiegegevens

Verdere toelichting over deze PDF kunt u vinden in een bijbehorende leeswijzer. Deze leeswijzer en overige documentatie is te raadplegen via:
<https://www.aerius.nl/handleidingen-en-leeswijzers>.

AERIUS CALCULATOR

Contact

Rechtspersoon	Inrichtingslocatie
Stichting Time-Inn	Huygensstraat 26, 3314ZC Dordrecht

Activiteit

Omschrijving	AERIUS kenmerk	
Time Inn III – Huygensstraat (HGS26)	S3dyZSVnmofm	
Datum berekening	Rekenjaar	Rekenconfiguratie
16 november 2020, 16:23	2020	Berekend voor natuurgebieden

Totale emissie

	Situatie 1
NOx	2,35 kg/j
NH ₃	< 1 kg/j

Resultaten

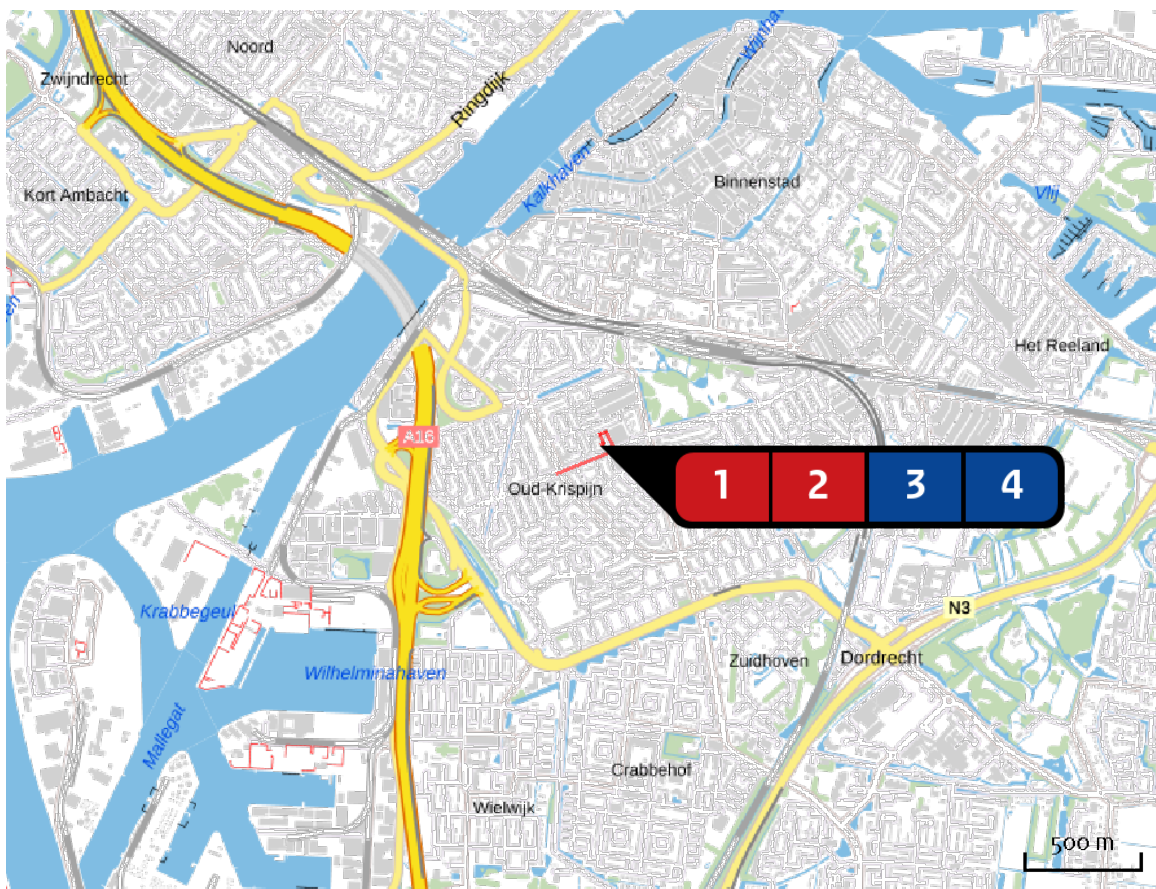
Hectare met
hoogste bijdrage
(mol/ha/j)

Natuurgebied
Uw berekening heeft geen depositieresultaten opgeleverd boven 0,00 mol/ha/jr.

Toelichting

Stikstofdepositieberekening gebruiksfase

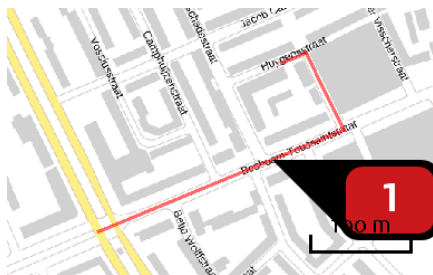
Locatie
Situatie 1



Emissie
Situatie 1

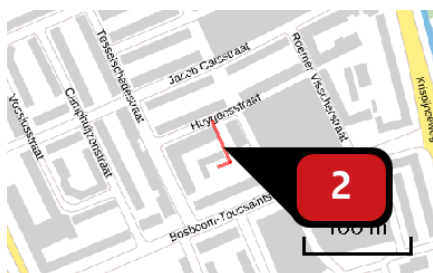
Bron Sector		Emissie NH ₃	Emissie NO _x
1	Verkeersaantrekkende werking (gebruiksſfase) Wegverkeer Binnen bebouwde kom	< 1 kg/j	< 1 kg/j
2	Verkeer binnen terrein (gebruiksſfase) Wegverkeer Binnen bebouwde kom	< 1 kg/j	< 1 kg/j
3	Stookinstallatie - jongerenwoning Anders... Anders...	-	< 1 kg/j
4	Stookinstallatie - beheerderswoning Anders... Anders...	-	< 1 kg/j

Emissie
(per bron)
Situatie 1



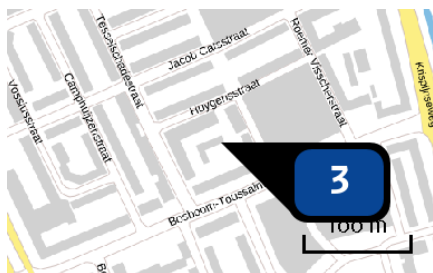
Naam **Verkeersaantrekkende werking (gebruiksfase)**
 Locatie (X,Y) **104910, 424066**
 NOx **< 1 kg/j**
 NH3 **< 1 kg/j**

Soort	Voertuig	Aantal voertuigen	Stof	Emissie
Standaard	Licht verkeer	2.810,0 / jaar	NOx NH3	< 1 kg/j < 1 kg/j
Standaard	Licht verkeer	2.628,0 / jaar	NOx NH3	< 1 kg/j < 1 kg/j

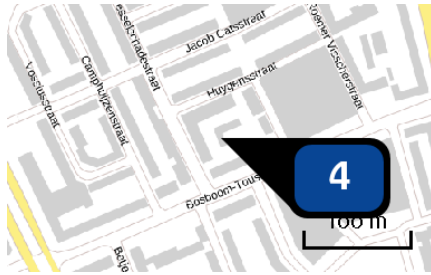


Naam **Verkeer binnen terrein (gebruiksfase)**
 Locatie (X,Y) **104929, 424138**
 NOx **< 1 kg/j**
 NH3 **< 1 kg/j**

Soort	Voertuig	Aantal voertuigen	Stof	Emissie
Standaard	Licht verkeer	2.810,0 / jaar	NOx NH3	< 1 kg/j < 1 kg/j
Standaard	Licht verkeer	2.628,0 / jaar	NOx NH3	< 1 kg/j < 1 kg/j



Naam **Stookinstallatie - jongerenwoning**
 Locatie (X,Y) **104928, 424129**
 Uitsmoothoogte **5,0 m**
 Warmteinhoud **0,000 MW**
 Temporele variatie **Verwarming van ruimten**
 NOx **< 1 kg/j**



Naam	Stookinstallatie - beheerderswoning
Locatie (X,Y)	104913, 424117
Uitstoothoogte	5,0 m
Warmteinhoud	<u>0,000 MW</u>
Temporele variatie	<u>Verwarming van ruimten</u>
NOx	< 1 kg/j

Disclaimer

Hoewel verstrekte gegevens kunnen dienen ter onderbouwing van een vergunningaanvraag, kunnen er geen rechten aan worden ontleend. De eigenaar van AERIUS aanvaardt geen aansprakelijkheid voor de inhoud van de door de gebruiker aangeboden informatie. Bovenstaande gegevens zijn enkel bruikbaar tot er een nieuwe versie van AERIUS beschikbaar is. AERIUS is een geregistreerd handelsmerk in Europa. Alle rechten die niet expliciet worden verleend, zijn voorbehouden.

Rekenbasis

Deze berekening is tot stand gekomen op basis van:

AERIUS versie [2020_20201103_bed432f8ee](#)

Database versie [2020_20201013_1649cba239](#)

Voor meer informatie over de gebruikte methodiek en data zie:

<https://www.aerius.nl/nl/factsheets/release/aerius-calculator-2020>