

LEGENDA

Plangebied



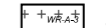
Bestemmingen

Enkelbestemmingen

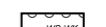


Gemengd

Enkelbestemmingen



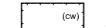
Waarde - Archeologie 3



Waterstaat - Waterkering

Aanduidingen

functieaanduidingen



cultuurhistorisch waardevol



parkeerterrein

gebiedsaanduidingen



gekitzone - industrie

bouwwlak



bouwwlak

maatvoeringsaanduidingen



maximale bouwhoogte (m)

verklaring



topografische ondergrond



Onderwerp
1e herziening Stadspolders,
locatie Loswalweg 2

DATUM	GET.
131118	JH
oew.	
110719	JH
school	
1:1000	
tek. nr.	