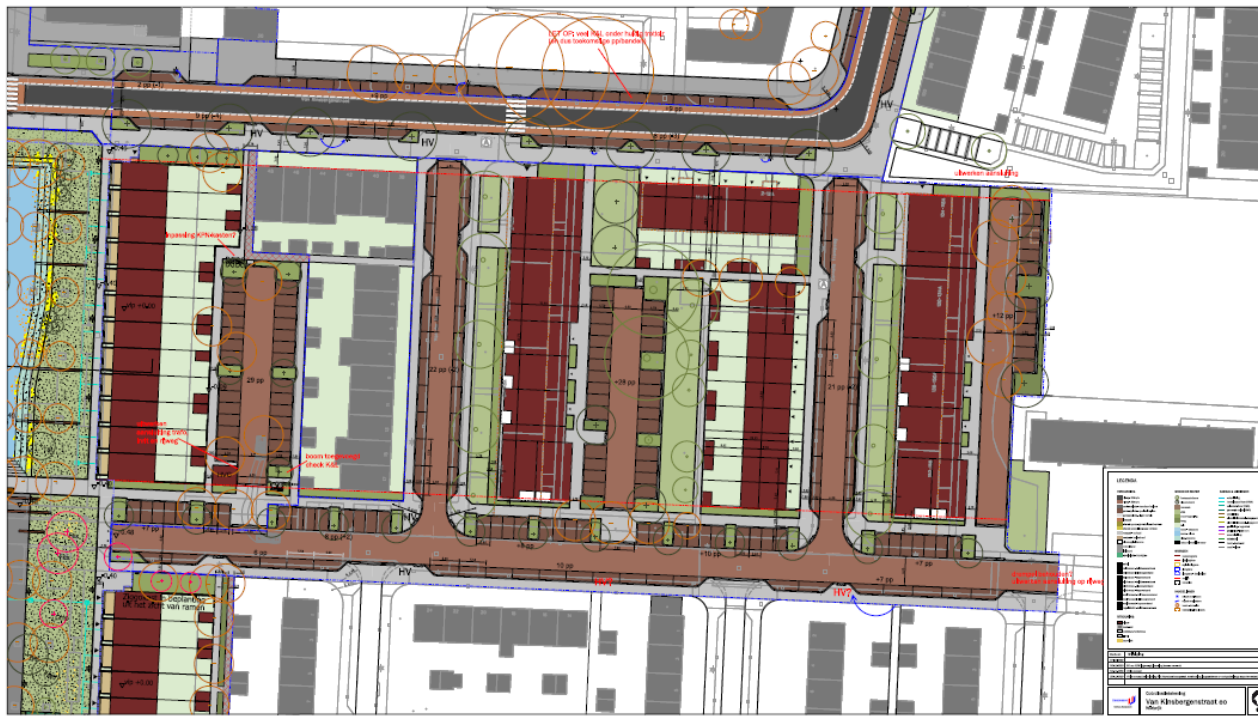


20A147 ADVIES ARCHEOLOGIE - GEMEENTE DORDRECHT – VAN KINSBERGENSTRAAT (WIELWIJK)

Algemene gegevens	
Locatie	Van Kinsbergenstraat, Wielwijk, gemeente Dordrecht
Betreft	Input archeologie voor m.e.r.-beoordeling
Aanvrager	Evelyn Stehouwer, gebiedsmanager
Aanvraagdatum	2 juli 2020
Waarde in bestemmingsplan	WR-A-3
Advies	Op basis van drie naburige archeologische onderzoeken een verruimde vrijstelling voor bodemingrepen tot maximaal 250 cm -mv ofwel 280 cm -NAP.
Datum advies	7 juli 2020

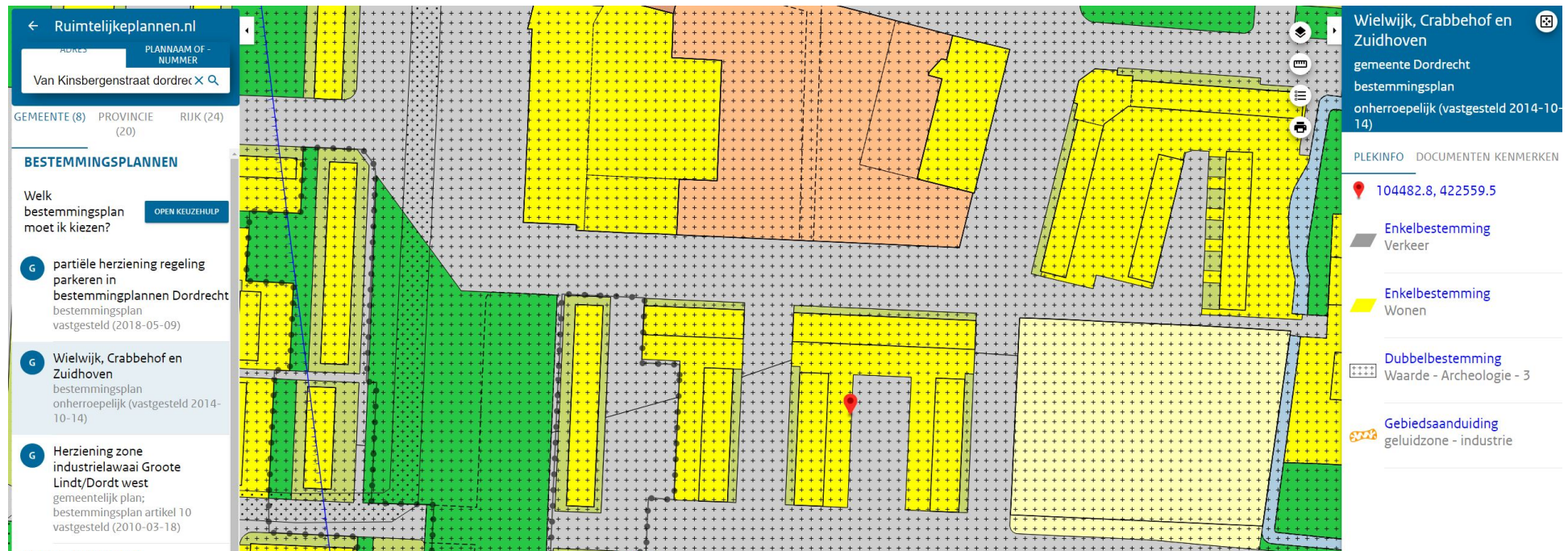
Ligging plangebied



Zuidzijde van Kinsbergenstraat

20A147 ADVIES ARCHEOLOGIE - GEMEENTE DORDRECHT – VAN KINSBERGENSTRAAT (WIELWIJK)

Plangebied op verbeelding bestemmingsplan

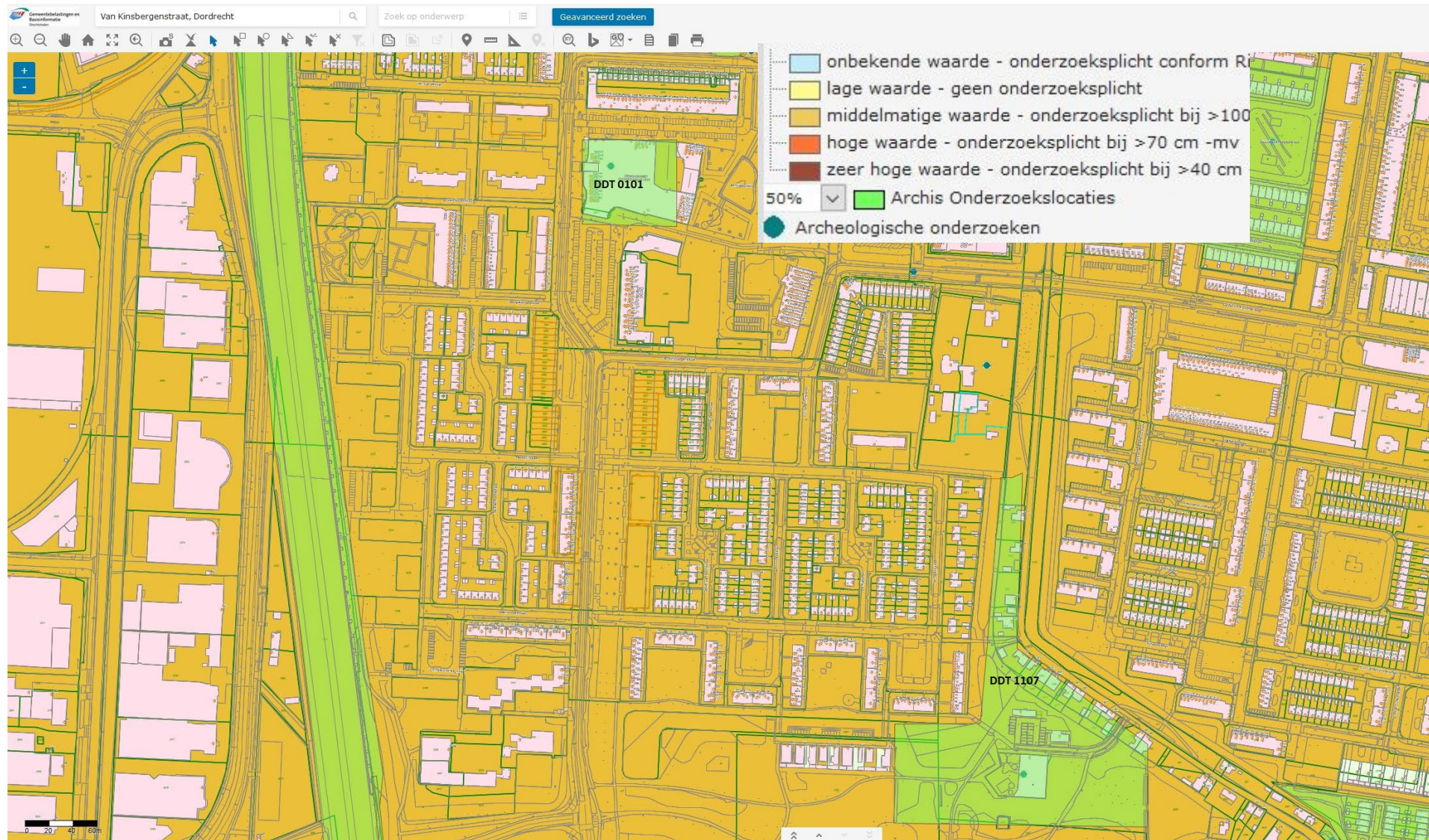


Bestemmingsplan Wielwijk, Crabbehof en Zuidhoven, 2014. Dubbelbestemming archeologie met waarde archeologie 3 op de verbeelding. Hieraan gekoppeld artikel 23 en de regels 23.2. Bouwregels. Dit voorziet in een vrijstelling voor bodemingrepen tot 100 cm –mv.

Deze vrijstelling op voorhand kan soms verruimd worden op basis van al eerder uitgevoerd (naburig) onderzoek en op een door B&W ingewonnen schriftelijk advies van een archeologisch deskundige.

20A147 ADVIES ARCHEOLOGIE - GEMEENTE DORDRECHT – VAN KINSBERGENSTRAAT (WIELWIJK)

Plangebied op de overzichtskaart archeologisch onderzoek gemeente Dordrecht



In het plangebied zelf is geen archeologisch onderzoek uitgevoerd. In de wijdere omgeving maar binnen dezelfde archeologische verwachtingswaarde (WR-A-3) zijn er vier uitgevoerd waarvan er drie gerapporteerd zijn en voor het plangebied bruikbare informatie hebben geleverd. Van het vierde onderzoek, een bureauonderzoek, ten westen van het plangebied is (nog) geen rapport beschikbaar. Resultaten naburige archeologische onderzoeken

20A147 ADVIES ARCHEOLOGIE - GEMEENTE DORDRECHT – VAN KINSBERGENSTRAAT (WIELWIJK)

Het betreft de volgende drie onderzoeken:

- DDT 0101 Admiraalsplein, een proefsleuvenonderzoek.
- DDT 1107 Zuidendijk 363A, een booronderzoek.
- DDT 1208 Isaac Sweersstraat-Trompweg, een booronderzoek.

Uit deze onderzoeken is gebleken dat het in 1421 verdrinken middeleeuwse en oudere landschap met archeologisch behoudenswaardige waarden in de omgeving pas aanwezig is vanaf een diepte van

- 317 cm –NAP (DDT 1107, boring 2)
- 320 cm –NAP (DDT 1208, boring 16)
- 370 cm –NAP (DDT 0101, put 4).

Het maaiveld in het plangebied ligt op circa 30 cm –NAP.

Conclusie en advies: verruimde vrijstelling

Rekening houdend met een veiligheids-/risicomarge van circa 30 cm zijn, op basis van bovenstaande gegevens, bodemingrepen tot een maximum van 250 cm –mv (of 280 cm –NAP) toegestaan zonder dat archeologisch onderzoek verplicht wordt gesteld. De in het bestemmingsplan opgenomen vrijgestelde diepte van 100 cm –mv is daarmee aanzienlijk verruimd.

Pas bij bodemingrepen die dieper gaan dan 250 cm –mv worden behoudenswaardige archeologische waarden met verstoring bedreigd en wordt alsnog archeologisch onderzoek verplicht gesteld.

Een tweede paalfundering is toegestaan tot een maximum van 2,5% van het daadwerkelijk te bebouwen plangebieddeel. Dit percentage zal naar verwachting niet worden overschreden.

Contactgegevens

Jacqueline Hoevenberg, senior adviseur/archeoloog

Gemeente Dordrecht, vakteam erfgoed

Postbus 8, 3300 AA DORDRECHT

T: 078 770 4905 (ma-do)

E: j.hoevenberg@dordrecht.nl

W: www.archeologiedordrecht.nl

F: www.facebook.com/dordrechtondergronds