

LEGENDA

Plangebied



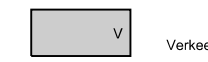
Plangebied

Bestemmingen


Enkelbestemmingen



TuIn



Verkeer



Wonen

Dubbelbestemmingen



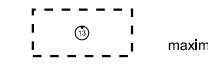
Waarde - Archeologie 3

bouwvlak



bouwvlak

maatvoeringsaanduidingen




maximale bouwhoogte (m)

verklaring



topografische ondergrond



Onderwerp

**1e herziening bestemmingsplan
Reeland, locatie Bankastraat/
Spierwerstraat**

DATUM	GET.
120514jh	S.O.
gew.	
schaal 1:1000	
tek.nr. BP193herzbankastra	