

[REDACTED]

Van: [REDACTED]
Verzonden: dinsdag 31 augustus 2021 09:17
Aan: [REDACTED]
CC: [REDACTED]
Onderwerp: RE: Termijn vergunningverlening Res Nova

Goedemorgen [REDACTED]

Bedankt voor je mail.

De procedure ligt momenteel stil.

Het zit namelijk zo:

Aanvraag is ingediend voor de activiteit 'aanleggen'.

De van toepassing zijnde activiteiten 'handelen in strijd met regels RO' en '(ver)bouwen van een bouwwerk' zijn niet aangevraagd.

Verder is slechts een situatietekening ingediend.

[REDACTED] is verzocht de ontbrekende activiteiten alsnog aan te vragen (uiterlijk 8 sep), daarbij aangegeven dat na aanvulling van die activiteiten, deze worden getoetst op volledigheid en wanneer mogelijk inhoudelijk.

Het betreft een uitgebreide afwijkingsprocedure met een 26 weken termijn.

Het is mogelijk dat [REDACTED] deze aanvraag intrekt en straks na gemaakte afspraken een nieuwe, volledige aanvraag indient in overeenstemming met de afspraken met de gemeente.

Met vriendelijke groet,

[REDACTED]
Vergunningverlener
Regulering Bouw- en Brandveiligheid

Werkdagen: maandag, dinsdag, donderdag, vrijdag



Johan de Wittstraat 140, 3311 KJ, Dordrecht
Postbus 550, 3300 AN Dordrecht
www.ozhz.nl

Is deze mail niet voor u bedoeld? Laat dit aan de afzender weten en verwijder de mail. Aan dit bericht kunt u geen rechten ontfen.

Van: [REDACTED]
Verzonden: maandag 30 augustus 2021 16:52
Aan: [REDACTED]
CC: [REDACTED]
Onderwerp: Termijn vergunningverlening Res Nova

Beste [REDACTED]

Goede vakantie gehad?

Vanmiddag hebben we bijgevoegde memo aan de commissie besproken met wethouder Sleeking.

Hij is akkoord met de memo en het initiatief (vanuit de griffie) om eerst een interne, vertrouwelijke sessie te organiseren, zodat wij "onze kant" kunnen toelichten.

Met betrekking tot handhaving vroeg de wethouder zich nog af hoe lang de vergunningverlening kan duren.

Kun jij daar iets over zeggen? Zijn bijvoorbeeld alle onderzoeken etc. aangeleverd, oftewel is de aanvraag volledig, zodat jij hem binnen gestelde termijn kan afhandelen?

Aangezien het om een woonboot gaat en we dat elders in bestemmingsplannen hebben vastgelegd, is wellicht een bestemmingsplanherziening nodig? Of is het een kruimelgeval?

Probleem is nu dat familie [REDACTED] gebruik wil maken van de steiger van de Erasmus en de eigenaren van de Erasmus daar niet voor open staan.

Maar als de toetsing op overige punten akkoord is, kan er dan een alternatief plan met eigen steiger komen?

Alvast bedankt voor je reactie!

Met vriendelijke groet,

[REDACTED]
Sr. Beleidsadviseur Fysieke Leefomgeving
Cluster Stad, team Stedenbouw, Ruimtelijke Ordening en Wonen

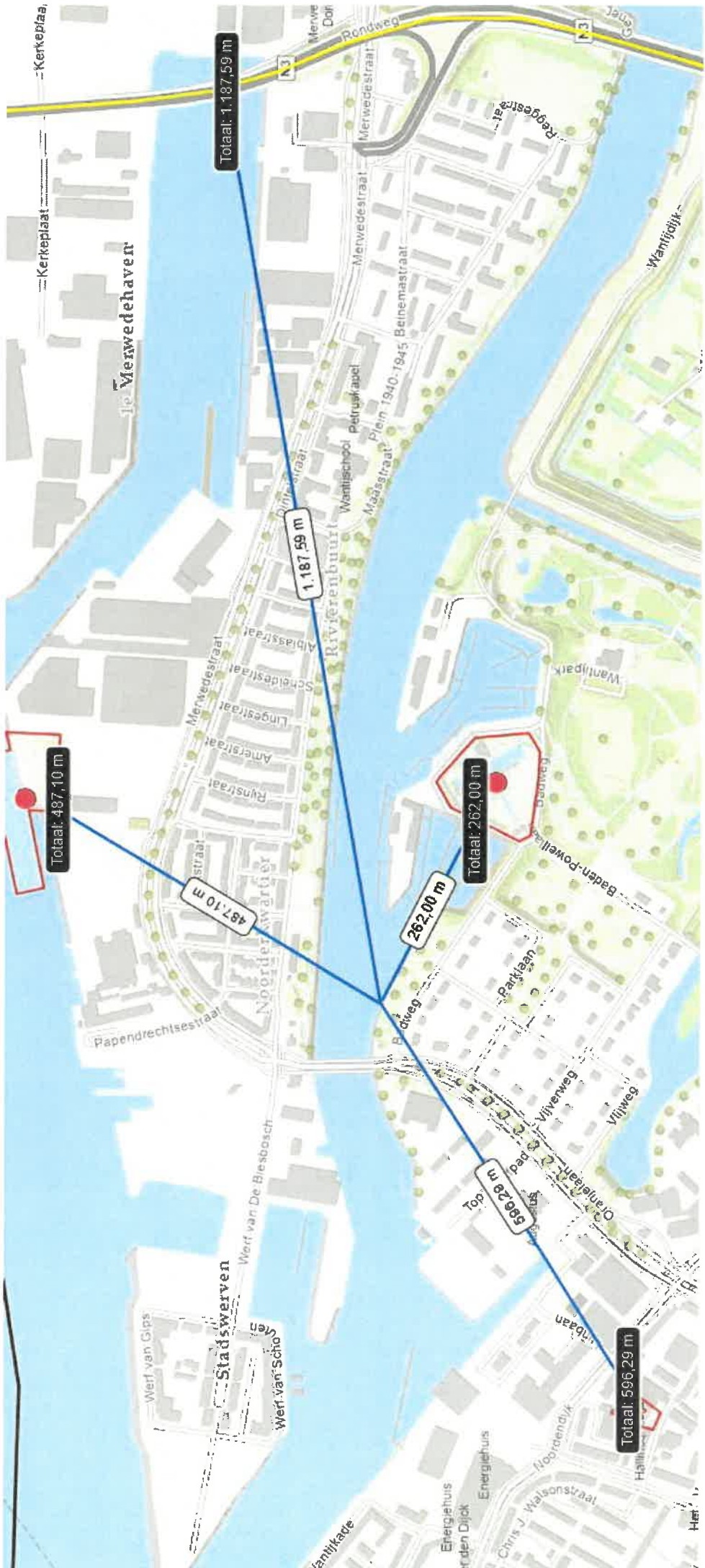


Gemeente Dordrecht
Spuiboulevard 300
3311 GR DORDRECHT

Postbus 8, 3300 AA DORDRECHT
14078

[REDACTED]
[REDACTED]

Be green leave it on the screen!



Omgevingsloket online



Beveiligingsmelding

Sorry! Omgevingsloket online heeft een mogelijk beveiligingsprobleem geïdentificeerd.



[Terug naar Omgevingsloket.nl](https://www.omgevingsloket.nl)

Onderzoek wegverkeerslawaaï Locatie Wantij te Dordrecht

Opdrachtgever	[REDACTED] [REDACTED] [REDACTED]
Rapportnummer	16285.001
Versienummer	D1
Status	Eindrapportage
Datum	2 juli 2021
Vestiging	Limburg Rijksweg Noord 39 6071 KS Swalmen 088 - 5001600 swalmen@econsultancy.nl
Opsteller	[REDACTED] [REDACTED]
Paraaf	[REDACTED]
Kwaliteitscontrole	[REDACTED]
Paraaf	[REDACTED]

INHOUDSOPGAVE

SAMENVATTING.....	1
1 INLEIDING	2
2 TOETSINGSKADER.....	3
2.1 Wet geluidhinder.....	3
2.2 Gemeentelijk geluidbeleid	3
2.3 Samenvatting toetsingskader	4
3 UITGANGSPUNTEN	4
3.1 Brongegevens.....	4
3.2 Plangegegevens.....	4
4 BEREKENINGSRESULTATEN EN TOETSING	5

BIJLAGEN:

1. - Opgave brongegevens wegbeheerder
2. - Invoergegevens akoestisch overdrachtsmodel
3. - Berekeningsresultaten

SAMENVATTING

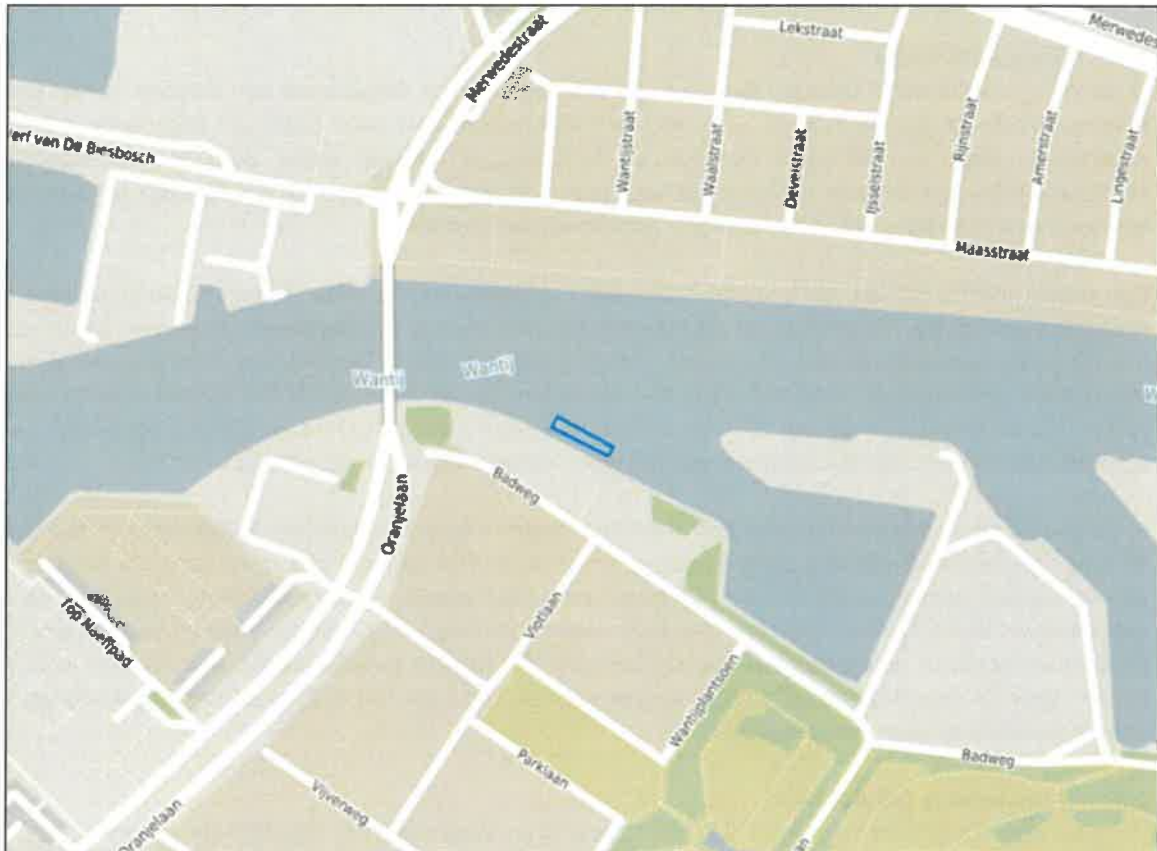
Econsultancy heeft een akoestisch onderzoek wegverkeerslawaai uitgevoerd in het kader van de voorgenomen realisatie van een ligplaats aan de Locatie Wantij te Dordrecht. Bij de projectie van een nieuw geluidgevoelig terrein binnen de zone van een weg is een akoestisch onderzoek verkeerslawaai noodzakelijk. Het geluidgevoelig terrein is gelegen in de geluidszone van de Oranjelaan, Merwedestraat en de Maasstraat (deels gezoneerd). In het kader van een goede ruimtelijke ordening worden tevens de nabijgelegen niet-gezoneerde wegen (Maasstraat, Baden-Powellaan, Badweg, Parklaan, Vlotweg, Wantijplantsoen) in het onderzoek betrokken. In het onderzoek wordt de geluidbelasting op het geluidgevoelige terrein inzichtelijk gemaakt en beoordeeld op basis van het toetsingskader.

De exacte indeling van de ligplaats is nog onbekend. Echter heeft de opdrachtgever aangegeven binnen welke grenzen de ligplaats komt te liggen. Voor elke zijde van deze grenzen zijn toetspunten ten behoeve van een bouwlaag gemodelleerd. De berekeningen zijn verricht aan de hand van het Reken- en meetvoorschrift geluid 2012 en met behulp van het programma Geomilieu, versie 2020.2.

De geluidsbelasting op de beoogde ligplaats bedraagt maximaal 48 dB aan de westelijke zijde van de ligplaats. Er vindt geen overschrijding van de ten hoogste toelaatbare geluidsbelasting van 48 dB plaats. Er gelden, rekening houdend met de grenzen die zijn opgesteld voor de ligplaats, vanuit akoestisch belemmeringen voor de realisatie van het plan.

1 INLEIDING

Econsultancy heeft een akoestisch onderzoek wegverkeerslawaai uitgevoerd in het kader van de voorgenomen realisatie van een ligplaats aan de Locatie Wantij te Dordrecht. In figuur 1.1 is de situering van het onderzoeksgebied met de grenzen van de ligplaats weergegeven.



Figuur 1.1 Situering onderzoeksgebied

© OpenStreetMap

Bij de projectie van een nieuw geluidgevoelig terrein binnen de zone van een weg is een akoestisch onderzoek verkeerslawaai noodzakelijk. Het geluidgevoelig terrein is gelegen in de geluidszone van de Oranjelaan, Merwedestraat en de Maasstraat (deels gezoneerd). In het kader van een goede ruimtelijke ordening worden tevens de nabijgelegen niet-gezoneerde wegen (Maasstraat, Baden-Powellaan, Badweg, Parklaan, Vlotweg, Wantijplantsoen) in het onderzoek betrokken. In het onderzoek wordt de geluidbelasting op het geluidgevoelige terrein inzichtelijk gemaakt en beoordeeld op basis van het toetsingskader.

2 TOETSINGSKADER

Het toetsingskader wordt voor het akoestisch onderzoek gevormd door de Wet geluidhinder. Het bevoegd gezag, het college van burgemeester en wethouders van de gemeente Dordrecht, heeft geluidbeleid opgesteld voor het vaststellen van hogere waarden voor wegverkeerslawaaai. In paragraaf 2.2 wordt nader ingegaan op de voorwaarden voor het verlenen van hogere waarden.

2.1 Wet geluidhinder

In de Wet geluidhinder is bepaald dat, met uitzondering van een weg binnen een woonerf of met een maximumsnelheid van 30 km/uur, elke weg van rechtswege een zone heeft. De breedte van deze zone is afhankelijk van het aantal rijstroken en de ligging van de weg. Indien de geluidgevoelige bestemmingen gelegen is in de zone van de weg, is een akoestisch onderzoek noodzakelijk en dient de ten hoogste toelaatbare geluidsbelasting in acht te worden genomen.

Een overschrijding van de ten hoogste toelaatbare geluidsbelasting is na afweging van geluidsreducerende maatregelen toegestaan tot de maximaal te ontheffen geluidsbelasting. Indien op basis van overwegende bezwaren de geluidsbelasting op de geluidsgevoelige bestemming onvoldoende of niet kan worden gereduceerd, kan het college van burgemeester en wethouders een hogere waarde vaststellen. Bij ontheffing van de ten hoogste toelaatbare geluidsbelasting kan een nader akoestisch onderzoek noodzakelijk zijn ten behoeve van het woon- en leefklimaat in de woning.

In de directe omgeving van het plan zijn meerdere wegen met een toegestane maximumsnelheid van 30 km/uur gelegen. Dergelijke wegen hebben volgens de Wet geluidhinder geen zone. In het kader van een goede ruimtelijke ordening en op basis van jurisprudentie is een akoestisch onderzoek naar het woon- en leefklimaat ten gevolge van deze wegen benodigd. Voor de beoordeling van het woon- en leefklimaat wordt aangesloten bij de ten hoogste toelaatbare geluidsbelasting uit de Wet geluidhinder. Voor de nabijgelegen 30 km/uur wegen kunnen vanwege het ontbreken van een zone geen hogere waarden worden vastgesteld.

2.2 Gemeentelijk geluidbeleid

De gemeente Dordrecht heeft met 'Beleid hogere grenswaarden Wet geluidhinder gemeente Dordrecht' d.d. 28 juni 2007 een afwegingskader voor het nemen van een hogere grenswaardenbesluit vastgesteld. Bij een eventuele overschrijding van de ten hoogste toelaatbare geluidsbelasting dient in het akoestisch onderzoek rekening te worden gehouden met de twee pijlers van het beleid voordat het verlenen van een hogere waarde mogelijk wordt gemaakt:

- **Wettelijk vereiste afweging van mogelijke maatregelen.** Hierbij moet er een afweging moet worden gedaan van mogelijke maatregelen om de hoogte van de geluidbelasting zo beperkt mogelijk te houden;
- **Gemeentelijke eisen aan een aanvaardbaar akoestisch klimaat.** Waarbij wordt erkend dat op bepaalde locaties zoals spoorwegen niet altijd aan de voorkeursgrenswaarden kan worden voldaan. Op deze locaties wordt een aanvaardbaar akoestisch klimaat nagestreefd.

2.3 Samenvatting toetsingskader

Het toetsingskader voor het akoestisch onderzoek is in tabel 2.1 samengevat. Uitgangspunt voor het toetsingskader is een geluidsgevoelig terrein binnen de bebouwde kom van Dordrecht.

Tabel 2.1 Samenvatting toetsingskader

geluidsbron	zonebreedte [m]	ten hoogste toelaatbare geluidsbelasting [dB]	maximaal te ontheffen geluidsbelasting [dB]
Oranjelaan	350	48	63
Merwedestraat	350	48	63
Maasstraat (50 km/uur)	200	48	63
Maasstraat (30 km/uur)	-	48	-
Baden-Powellaan	-	48	-
Badweg	-	48	-
Parklaan	-	48	-
Vlotweg	-	48	-
Wantijplantsoen	-	48	-

3 UITGANGSPUNTEN

3.1 Brongegevens

De voor het akoestisch onderzoek noodzakelijke gegevens van de wegen zijn afkomstig van een verkeersmodel met prognosejaar 2031 van de gemeente. De aangeleverde gegevens zijn opgenomen in bijlage 1. De etmaalintensiteit en etmaal- en voertuigcategorieverdelingen van de Wantijplantsoen ontbreken echter aan het model en zijn gebaseerd op de gegevens van de Parklaan van het model. Alle wegen beschikken over een referentiewegdek.

In het vooroverleg van de initiatiefnemer met de gemeente is aangegeven dat de Oranjelaan op termijn gewijzigd zou gaan worden. Er is echter nog geen concreet besluit of ontwerp bekend. Ook is deze wijziging nog niet verwerkt in het verkeersmodel. De bestemming 'Verkeer' in vigerend bestemmingsplan Stadswerven biedt ruimte voor verbreding. Bij een eventuele aanpassing van het wegontwerp zal de Wet geluidhinder, hoofdstuk VI afdeling 4 moeten worden gerespecteerd.

3.2 Plangegevens

De exacte indeling van de ligplaats is nog onbekend. Echter heeft de opdrachtgever aangegeven binnen welke grenzen de ligplaats komt te liggen. Voor elke zijde van deze grenzen zijn toetspunten ten behoeve van een bouwlaag gemodelleerd. In figuur 3.1 zijn de grenzen van de ligplaats en de toetspunten weergegeven.



Figuur 3.1 Ligplaats met toetspunten

4 BEREKENINGSRESULTATEN EN TOETSING

De berekeningen zijn verricht aan de hand van het Reken- en meetvoorschrift geluid 2012 en met behulp van het programma Geomilieu, versie 2020.2. Alle resultaten zijn inclusief een aftrek conform artikel 110g van de Wet geluidhinder weergegeven. Hoewel de Wet geluidhinder niet van toepassing is voor wegen met een maximumsnelheid van 30 kilometer per uur, mag bij de bepaling van de geluidsbelasting als gevolg van deze wegen wel worden aangesloten bij art. 110g en het Reken- en meetvoorschrift geluid (2012) wat betreft de toe te passen aftrek¹. Het geluidsgevoelig terrein is gelegen in de geluidszone van de Maasstraat, die slechts deels gezoneerd is. De geluidsbelasting wordt als gevolg van de gehele weg getoetst. De berekende geluidsbelastingen zijn per zijde van de ligplaats beknopt in tabel 4.1 weergegeven. De volledige berekeningsresultaten zijn in bijlage 3 opgenomen.

Tabel 4.1 Geluidsbelasting t.g.v. het wegverkeer (L_{DEN} [dB])

	Baden-Powellaan	Badweg	Maasstraat	Merwede-straat	Oranjelaan	Parklaan	Vlotweg
1 westz jde	9	36	32	34	48	19	25
2-4 noordz jde	9	35	33	40	47	19	28
5 oostzijde	8	35	33	39	45	19	30
6-8 zuidzijde	9	36	33	40	47	18	29

De geluidsbelasting op de beoogde ligplaats bedraagt maximaal 48 dB aan de westelijke zijde van de ligplaats. Er vindt geen overschrijding van de ten hoogste toelaatbare geluidsbelasting van 48 dB plaats. Er gelden, rekening houdend met de grenzen die zijn opgesteld voor de ligplaats, vanuit akoestisch oogpunt geen belemmeringen voor de realisatie van het plan.

¹ Uitspraak RvS ECLI:NL:RVS:2015:2409 d.d. 29 juli 2015 onder punt 5 en punt 8

Bijlage 1. Opgave brongegevens wegbeheerder

Van: Econsultancy
 Verzonden: woensdag 26 juni 2021 12:59
 Aan: [REDACTED]
 Onderwerp: gegevens; onderzoek wegverkeersaavaal [16223.002]; Wantij te Dordrecht

Geachte heer/mevrouw,

Wij zijn bezig met het uitvoeren van een akoestisch onderzoek wegverkeersaavaal ten behoeve van de realisatie van een ligplaat aan de Wantij te Dordrecht. Voor het desbetreffende onderzoek naar de geluidsbelasting ten gevolge van de omringende wegen, zouden wij graag informatie ontvangen van de relevante wegen.

De voor het onderzoek relevante wegen zijn:

- Voltaan
- Bedweg
- Oranjelaan
- Maasstraat
- Menwedestraat
- Develstraat
- Wanijstraat
- Waalstraat
- Maasdwaestraat
- Johannes Spaanstraat

Graag ontvangen wij, indien mogelijk, een uitsnede van het verkeersmodel (bij voorkeur een shape-bestand) waarbij bovenstaande wegen opgenomen zijn. Bij voorkeur zijn het gegevens voor het peiljaar 2031. Indien nodig kan er bij een ander peiljaar een groeipercantage voor de autonome groei gegeven worden. Mocht een shapebestand niet mogelijk zijn dan zouden we voor bovenstaande wegen graag de volgende informatie ontvangen:

- verkeersintensiteiten (voorkeur wekdaggemiddelde voor het jaar 2031)
- maximumsnelheid van de weg;
- wegdektype van de weg;
- (indien noodzakelijk) informatie over het te hanteren groeipercantage voor de autonome groei op het wegdek.

Zou u wanneer er eventueel gegevens ontbreken in het voor u beschikbare verkeersmodel, een inschalling kunnen maken van de gegevens die wij hiervoor mogen hanteren?

Mocht u vragen of opmerkingen hebben, dan vernemen ik dat graag van u. Ik hoop zo spoedig mogelijk van u te horen.

Groetjes,

[REDACTED]
 Projectleider geluid en omgeving

Levering verkeersgegevens Wantij te Dordrecht

Wegen Wantij 2031.dbf 116 KB | Wegen Wantij 2031.shp 26 KB | Wegen Wantij 2031.shw 1 KB | Knooppunten 2030.pdf 160 KB | 2030L.txt 57 KB

Geachte [REDACTED],

In de bijlage treft u een shapebestand en excelbestand aan, met de verkeersgegevens tussen de knooppunten van de wegen rondom het plangebied Wantij te Dordrecht voor het jaar 2031. Een grafische weergave van de ligging van de knooppunten is tevens in de bijlage toegevoegd. De verkeersgegevens zijn afkomstig uit de Regionale VerkeersMilieuKaart Dordrecht-Don 2018 (RVMK DS 2018).

De in de bijlage toegevoegde databestanden geven de autonome verkeersdata weer in het scenario laag. In laag scenario zijn alleen de formaten vastgestelde projecten verwerkt. De verkeersaanpakbehandeling van de niet vastgestelde projecten zijn niet verwerkt in deze verkeersdata. Het effect van het bouwproject is dus niet meegenomen in de samengevoegde data.

In de shapebestanden zijn de verkeersgegevens voor het jaar 2031 opgenomen. Het geleverde bestand kan in geonitree als shape input bestand worden ingeladen. De totaalintensiteiten en verdelingen worden factueel eventuele bussen weergegeven. Deze zijn opgeteld bij het middelzware verkeer. Let op! Dit shapebestand bevat geen juiste wegdekverdelingen en snelheden. Deze gegevens kunt u overnemen uit het toegevoegde excelbestand.

Het excelbestand is alleen bedoeld voor het overnemen van de juiste wegdekverdelingen en snelheden. In het Excelbestand opgenomen verkeersintensiteiten zijn van 2030. De verkeersintensiteiten uit het shapebestand zijn de data die u moet gebruiken voor de berekeningen.

Algemeen

- Indien van toepassing: Voor de wegen die niet in RVMK zijn opgenomen, zullen u zo nodig in overleg met de verkeerskundige van de gemeente zelf een realistische onderbouwde aanname van de te verwachten verkeersintensiteit moeten doen.
- De verkeersdata uit de Regionale VerkeersMilieuKaart Dordrecht-Don 2018 (RVMK DS 2018) zijn zorgvuldig samengesteld. Kent u desondanks informatie tegen de niet correct, volledig of actueel is, dan stellen wij uw reactie bijzonder op prijs.

Met vriendelijke groet,

[REDACTED]
 Adviseur Geluid
 Unit Omgevingskwaliteit

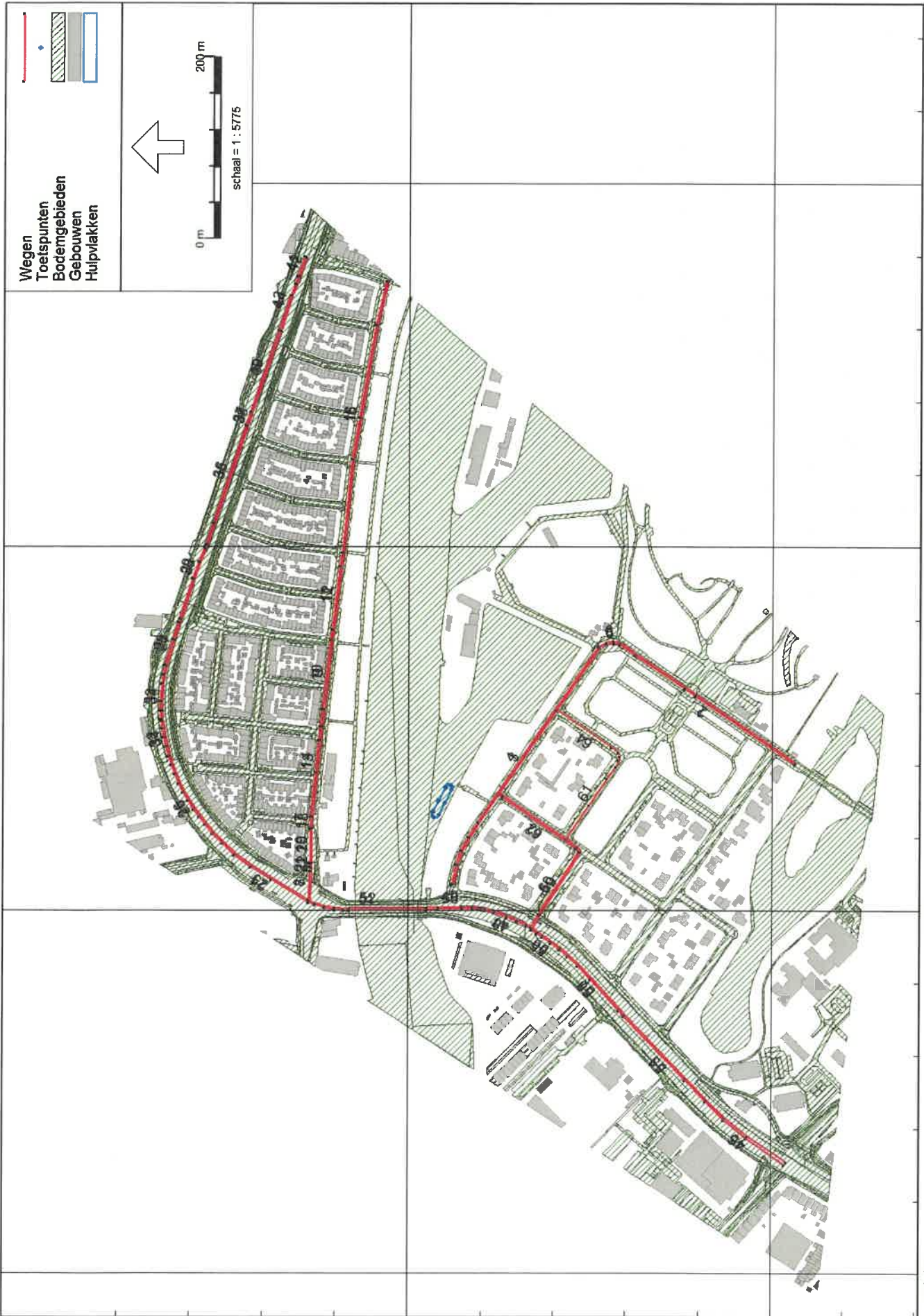
Bijlage 2. Invoergegevens akoestisch overdrachtsmodel



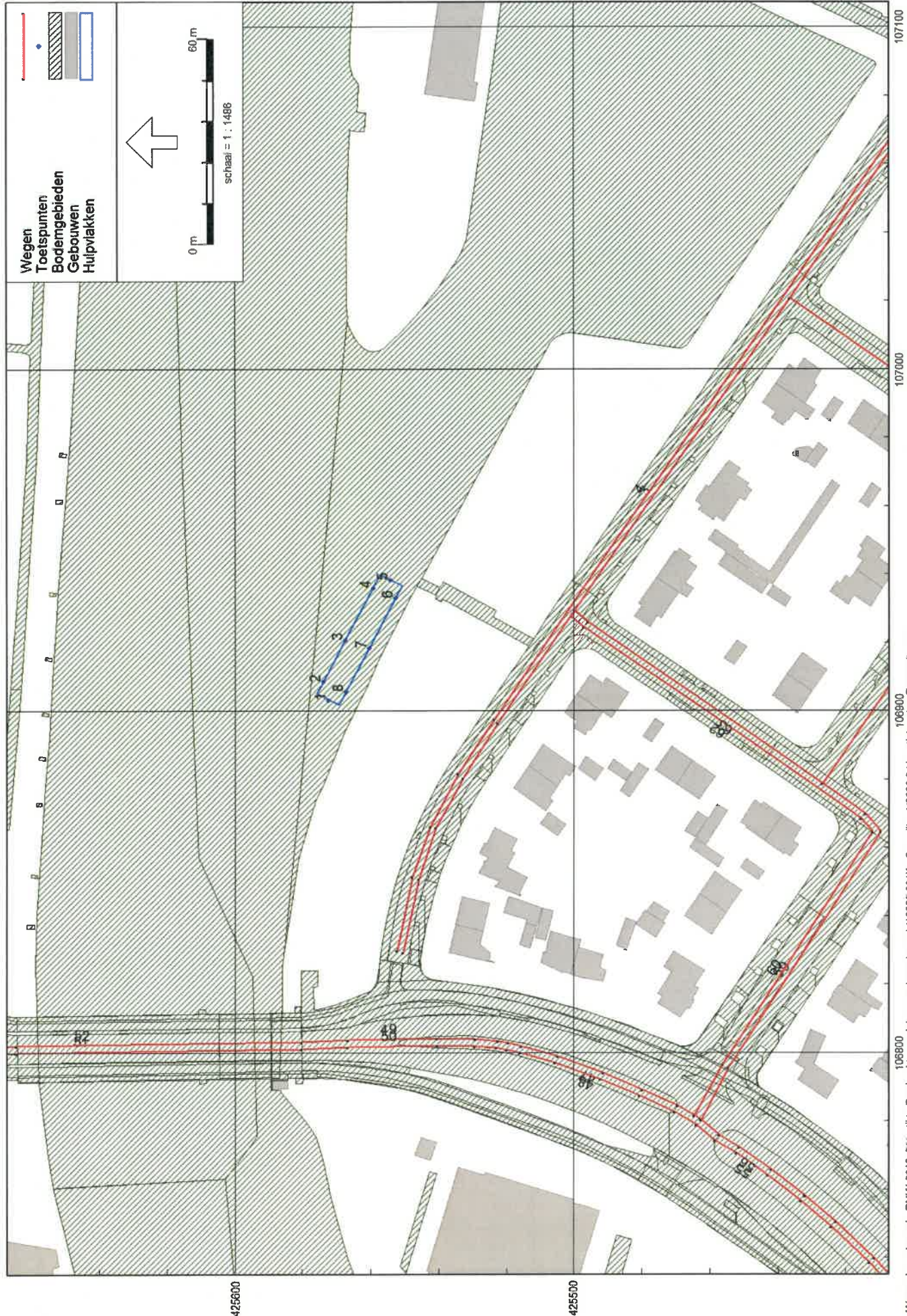
Rapport: Lijst van model eigenschappen
Model: model wegverkeerslawaai (16285.001)

Model eigenschap

Omschrijving	model wegverkeerslawaai (16285.001)
Verantwoordelijke	Michael Burgmans
Rekenmethode	#2 Wegverkeerslawaai RMW-2012
Aangemaakt door	■■■■■■■■■■■■■■■■■■■■ op 28-6-2021
Laatst ingezien door	■■■■■■■■■■■■■■■■■■■■ op 2-7-2021
Model aangemaakt met	Geomilieu V2020.2
Dagperiode	07:00 - 19:00
Avondperiode	19:00 - 23:00
Nachtperiode	23:00 - 07:00
Samengestelde periode	Lden
Waarde	Gem(Dag, Avond + 5, Nacht + 10)
Standaard maaiveldhoogte	0
Rekenhoogte contouren	4
Detailniveau toetspunt resultaten	Groepsresultaten
Detailniveau resultaten grids	Groepsresultaten
Zoekafstand [m]	--
Max. reflectie afstand tot bron [m]	--
Max. reflectie afstand tot ontvanger [m]	--
Standaard bodemfactor	1,00
Zichthoek [grd]	2
Maximale reflectiediepte	1
Reflectie in woonwijken	Ja
Geometrische uitbreiding	Volledige 3D analyse
Luchtdemping	Conform standaard
Luchtdemping [dB/km]	0,00; 0,00; 1,00; 2,00; 4,00; 10,00; 23,00; 58,00
Meteorologische correctie	Conform standaard
Waarde voor C0	3,50



2 jul 2021, 14:08



Model: model wegverkeerslawaai (16285.001)

Wantij te Dordrecht - 16285

Groep: (hoofdgroep)

Lijst van Wegen, voor rekenmethode Wegverkeerslawaai - RMW-2012

Naam	Omschr.	Groep	Type	Cpl	Cpl_W	Hbron	Wegdek	Wegdek	V(LV(D))	V(LV(A))	V(LV(N))	V(MV(D))
1	Baden-Powelllaan	Baden-Powelllaan	Verdeling	False	1,5	0,75	W0	Referentiewegdek	30	30	30	30
2	Baden-Powelllaan	Baden-Powelllaan	Verdeling	False	1,5	0,75	W0	Referentiewegdek	30	30	30	30
3	Badweg	Badweg	Verdeling	False	1,5	0,75	W0	Referentiewegdek	30	30	30	30
4	Badweg	Badweg	Verdeling	False	1,5	0,75	W0	Referentiewegdek	30	30	30	30
5	Badweg	Badweg	Verdeling	False	1,5	0,75	W0	Referentiewegdek	30	30	30	30
6	Badweg	Badweg	Verdeling	False	1,5	0,75	W0	Referentiewegdek	30	30	30	30
7	Maasstraat	Maasstraat 50 km/uur	Verdeling	False	1,5	0,75	W0	Referentiewegdek	50	50	50	50
8	Maasstraat	Maasstraat 50 km/uur	Verdeling	False	1,5	0,75	W0	Referentiewegdek	50	50	50	50
9	Maasstraat	Maasstraat 30 km/uur	Verdeling	False	1,5	0,75	W0	Referentiewegdek	30	30	30	30
10	Maasstraat	Maasstraat 30 km/uur	Verdeling	False	1,5	0,75	W0	Referentiewegdek	30	30	30	30
11	Maasstraat	Maasstraat 30 km/uur	Verdeling	False	1,5	0,75	W0	Referentiewegdek	30	30	30	30
12	Maasstraat	Maasstraat 30 km/uur	Verdeling	False	1,5	0,75	W0	Referentiewegdek	30	30	30	30
13	Maasstraat	Maasstraat 30 km/uur	Verdeling	False	1,5	0,75	W0	Referentiewegdek	30	30	30	30
14	Maasstraat	Maasstraat 30 km/uur	Verdeling	False	1,5	0,75	W0	Referentiewegdek	30	30	30	30
15	Maasstraat	Maasstraat 30 km/uur	Intensiteit	False	1,5	0,75	W0	Referentiewegdek	30	30	30	30
16	Maasstraat	Maasstraat 30 km/uur	Intensiteit	False	1,5	0,75	W0	Referentiewegdek	30	30	30	30
17	Maasstraat	Maasstraat 30 km/uur	Verdeling	False	1,5	0,75	W9b	Elementenverharding, niet in keperverband	30	30	30	30
18	Maasstraat	Maasstraat 30 km/uur	Verdeling	False	1,5	0,75	W9b	Elementenverharding, niet in keperverband	30	30	30	30
19	Maasstraat	Maasstraat 30 km/uur	Verdeling	False	1,5	0,75	W9a	Elementenverharding in keperverband	30	30	30	30
20	Maasstraat	Maasstraat 30 km/uur	Verdeling	False	1,5	0,75	W9a	Elementenverharding in keperverband	30	30	30	30
21	Maasstraat	Maasstraat 30 km/uur	Verdeling	False	1,5	0,75	W0	Referentiewegdek	30	30	30	30
22	Maasstraat	Maasstraat 30 km/uur	Verdeling	False	1,5	0,75	W0	Referentiewegdek	30	30	30	30
23	Merwedestraat	Merwedestraat	Verdeling	False	1,5	0,75	W0	Referentiewegdek	50	50	50	50
24	Merwedestraat	Merwedestraat	Verdeling	False	1,5	0,75	W0	Referentiewegdek	50	50	50	50
25	Merwedestraat	Merwedestraat	Verdeling	False	1,5	0,75	W0	Referentiewegdek	50	50	50	50
26	Merwedestraat	Merwedestraat	Verdeling	False	1,5	0,75	W0	Referentiewegdek	50	50	50	50
27	Merwedestraat	Merwedestraat	Verdeling	False	1,5	0,75	W0	Referentiewegdek	50	50	50	50
28	Merwedestraat	Merwedestraat	Verdeling	False	1,5	0,75	W0	Referentiewegdek	50	50	50	50
29	Merwedestraat	Merwedestraat	Verdeling	False	1,5	0,75	W0	Referentiewegdek	50	50	50	50
30	Merwedestraat	Merwedestraat	Verdeling	False	1,5	0,75	W0	Referentiewegdek	50	50	50	50
31	Merwedestraat	Merwedestraat	Verdeling	False	1,5	0,75	W0	Referentiewegdek	50	50	50	50
32	Merwedestraat	Merwedestraat	Verdeling	False	1,5	0,75	W0	Referentiewegdek	50	50	50	50
33	Merwedestraat	Merwedestraat	Verdeling	False	1,5	0,75	W0	Referentiewegdek	50	50	50	50
34	Merwedestraat	Merwedestraat	Verdeling	False	1,5	0,75	W0	Referentiewegdek	50	50	50	50
35	Merwedestraat	Merwedestraat	Verdeling	False	1,5	0,75	W0	Referentiewegdek	50	50	50	50
36	Merwedestraat	Merwedestraat	Verdeling	False	1,5	0,75	W0	Referentiewegdek	50	50	50	50
37	Merwedestraat	Merwedestraat	Verdeling	False	1,5	0,75	W0	Referentiewegdek	50	50	50	50

Model: model wegverkeerslawaaai (16285.001)
 Wantij te Dordrecht - 16285
 (hoofdgroep)
 Groep: Lijst van Wegen, voor rekenmethode Wegverkeerslawaaai - RMW-2012

Naam	V(MV(A))	V(MV(N))	V(ZV(D))	V(ZV(A))	V(ZV(N))	Totaal aantal	%Int (D)	%Int (A)	%Int (N)	%LV (D)	%LV (A)	%LV (N)	%MV (D)	%MV (A)	%MV (N)	%ZV (D)	%ZV (A)	%ZV (N)
1	30	30	30	30	30	58,24	6,52	3,91	0,76	98,47	99,19	98,83	1,10	0,58	1,09	0,42	0,22	0,08
2	30	30	30	30	30	148,22	6,52	3,91	0,76	98,47	99,19	98,83	1,10	0,58	1,09	0,42	0,22	0,08
3	30	30	30	30	30	537,89	6,52	3,91	0,76	98,38	99,15	98,76	1,17	0,62	1,16	0,45	0,24	0,09
4	30	30	30	30	30	588,87	6,52	3,91	0,76	98,38	99,15	98,76	1,17	0,62	1,16	0,45	0,24	0,09
5	30	30	30	30	30	537,89	6,52	3,91	0,76	98,38	99,15	98,76	1,17	0,62	1,16	0,45	0,24	0,09
6	30	30	30	30	30	588,87	6,52	3,91	0,76	98,38	99,15	98,76	1,17	0,62	1,16	0,45	0,24	0,09
7	50	50	50	50	50	984,57	6,52	3,90	0,77	98,34	99,12	98,73	1,20	0,64	1,19	0,46	0,24	0,09
8	50	50	50	50	50	781,55	6,52	3,90	0,77	98,34	99,12	98,73	1,20	0,64	1,19	0,46	0,24	0,09
9	30	30	30	30	30	842,77	6,52	3,90	0,77	98,28	99,09	98,67	1,25	0,66	1,23	0,48	0,25	0,09
10	30	30	30	30	30	725,40	6,52	3,90	0,77	98,28	99,09	98,67	1,25	0,66	1,23	0,48	0,25	0,09
11	30	30	30	30	30	497,77	6,52	3,90	0,77	98,15	99,02	98,57	1,34	0,71	1,33	0,51	0,27	0,10
12	30	30	30	30	30	726,12	6,52	3,90	0,77	98,15	99,02	98,57	1,34	0,71	1,33	0,51	0,27	0,10
13	30	30	30	30	30	984,57	6,52	3,90	0,77	98,34	99,12	98,73	1,20	0,64	1,19	0,46	0,24	0,09
14	30	30	30	30	30	781,55	6,52	3,90	0,77	98,34	99,12	98,73	1,20	0,64	1,19	0,46	0,24	0,09
15	30	30	30	30	30	781,48	6,52	3,90	0,77	98,35	99,11	98,67	1,20	0,66	1,19	0,45	0,23	0,17
16	30	30	30	30	30	781,48	6,52	3,90	0,77	98,35	99,11	98,67	1,20	0,66	1,19	0,45	0,23	0,17
17	30	30	30	30	30	781,55	6,52	3,90	0,77	98,34	99,12	98,73	1,20	0,64	1,19	0,46	0,24	0,09
18	30	30	30	30	30	984,57	6,52	3,90	0,77	98,34	99,12	98,73	1,20	0,64	1,19	0,46	0,24	0,09
19	30	30	30	30	30	781,55	6,52	3,90	0,77	98,34	99,12	98,73	1,20	0,64	1,19	0,46	0,24	0,09
20	30	30	30	30	30	984,57	6,52	3,90	0,77	98,34	99,12	98,73	1,20	0,64	1,19	0,46	0,24	0,09
21	30	30	30	30	30	781,55	6,52	3,90	0,77	98,34	99,12	98,73	1,20	0,64	1,19	0,46	0,24	0,09
22	30	30	30	30	30	984,57	6,52	3,90	0,77	98,34	99,12	98,73	1,20	0,64	1,19	0,46	0,24	0,09
23	50	50	50	50	50	7021,67	6,57	3,54	0,87	93,21	96,21	93,86	5,34	3,22	4,96	1,45	0,56	1,19
24	50	50	50	50	50	6923,92	6,57	3,54	0,87	93,21	96,21	93,86	5,34	3,22	4,96	1,45	0,56	1,19
25	50	50	50	50	50	7002,36	6,57	3,54	0,87	93,20	96,21	93,85	5,35	3,23	4,97	1,45	0,56	1,19
26	50	50	50	50	50	6915,76	6,57	3,54	0,87	93,20	96,21	93,85	5,35	3,23	4,97	1,45	0,56	1,19
27	50	50	50	50	50	7005,25	6,57	3,54	0,87	93,20	96,21	93,84	5,35	3,23	4,97	1,45	0,56	1,19
28	50	50	50	50	50	6914,92	6,57	3,54	0,87	93,20	96,21	93,84	5,35	3,23	4,97	1,45	0,56	1,19
29	50	50	50	50	50	6913,95	6,57	3,54	0,87	93,33	96,29	93,96	5,24	3,16	4,87	1,42	0,55	1,17
30	50	50	50	50	50	7349,21	6,57	3,54	0,87	93,33	96,29	93,96	5,24	3,16	4,87	1,42	0,55	1,17
31	50	50	50	50	50	7002,36	6,57	3,54	0,87	93,20	96,21	93,85	5,35	3,23	4,97	1,45	0,56	1,19
32	50	50	50	50	50	6915,76	6,57	3,54	0,87	93,20	96,21	93,85	5,35	3,23	4,97	1,45	0,56	1,19
33	50	50	50	50	50	6914,92	6,57	3,54	0,87	93,20	96,21	93,84	5,35	3,23	4,97	1,45	0,56	1,19
34	50	50	50	50	50	7005,25	6,57	3,54	0,87	93,20	96,21	93,84	5,35	3,23	4,97	1,45	0,56	1,19
35	50	50	50	50	50	7356,70	6,57	3,54	0,87	93,55	96,43	94,16	5,06	3,03	4,71	1,39	0,54	1,14
36	50	50	50	50	50	7740,58	6,57	3,54	0,87	93,55	96,43	94,16	5,06	3,03	4,71	1,39	0,54	1,14
37	50	50	50	50	50	7740,58	6,57	3,54	0,87	93,55	96,43	94,16	5,06	3,03	4,71	1,39	0,54	1,14

Model: model wegverkeerslawaai (16285.001)
 Wantij te Dordrecht - 16285
 Groep: (hoofdgroep)

Lijst van Wegen, voor rekenmethode Wegverkeerslawaai - RMW-2012

Naam	LV(D)	LV(A)	LV(N)	MV(D)	MV(A)	MV(N)	ZV(D)	ZV(A)	ZV(N)
1	3,74	2,26	0,44	0,04	0,01	--	0,02	0,01	--
2	9,52	5,75	1,11	0,11	0,03	0,01	0,04	0,01	--
3	34,50	20,85	4,04	0,41	0,13	0,05	0,16	0,05	--
4	37,77	22,83	4,42	0,45	0,14	0,05	0,17	0,06	--
5	34,50	20,85	4,04	0,41	0,13	0,05	0,16	0,05	--
6	37,77	22,83	4,42	0,45	0,14	0,05	0,17	0,06	--
7	63,13	38,06	7,48	0,77	0,25	0,09	0,30	0,09	0,01
8	50,11	30,21	5,94	0,61	0,20	0,07	0,23	0,07	0,01
9	54,00	32,57	6,40	0,69	0,22	0,08	0,26	0,08	0,01
10	46,48	28,03	5,51	0,59	0,19	0,07	0,23	0,07	0,01
11	31,85	19,22	3,78	0,43	0,14	0,05	0,17	0,05	--
12	46,47	28,04	5,51	0,63	0,20	0,07	0,24	0,08	0,01
13	63,13	38,06	7,48	0,77	0,25	0,09	0,30	0,09	0,01
14	50,11	30,21	5,94	0,61	0,20	0,07	0,23	0,07	0,01
15	50,11	30,21	5,94	0,61	0,20	0,07	0,23	0,07	0,01
16	50,11	30,21	5,94	0,61	0,20	0,07	0,23	0,07	0,01
17	50,11	30,21	5,94	0,61	0,20	0,07	0,23	0,07	0,01
18	63,13	38,06	7,48	0,77	0,25	0,09	0,30	0,09	0,01
19	50,11	30,21	5,94	0,61	0,20	0,07	0,23	0,07	0,01
20	63,13	38,06	7,48	0,77	0,25	0,09	0,30	0,09	0,01
21	50,11	30,21	5,94	0,61	0,20	0,07	0,23	0,07	0,01
22	63,13	38,06	7,48	0,77	0,25	0,09	0,30	0,09	0,01
23	430,00	239,15	57,34	24,63	8,00	3,03	6,69	1,39	0,73
24	424,01	235,82	56,54	24,29	7,89	2,99	6,60	1,37	0,72
25	428,77	238,49	57,17	24,61	8,01	3,03	6,67	1,39	0,72
26	423,47	235,54	56,47	24,31	7,91	2,99	6,59	1,37	0,72
27	428,95	238,59	57,19	24,62	8,01	3,03	6,67	1,39	0,73
28	423,42	235,51	56,45	24,31	7,91	2,99	6,59	1,37	0,72
29	423,95	235,67	56,52	23,80	7,73	2,93	6,45	1,35	0,70
30	450,64	250,51	60,08	25,30	8,22	3,11	6,86	1,43	0,75
31	428,77	238,49	57,17	24,61	8,01	3,03	6,67	1,39	0,72
32	423,47	235,54	56,47	24,31	7,91	2,99	6,59	1,37	0,72
33	423,42	235,51	56,45	24,31	7,91	2,99	6,59	1,37	0,72
34	428,95	238,59	57,19	24,62	8,01	3,03	6,67	1,39	0,73
35	452,16	251,13	60,27	24,46	7,89	3,01	6,72	1,41	0,73
36	475,75	264,23	63,41	25,73	8,30	3,17	7,07	1,48	0,77
37	475,75	264,23	63,41	25,73	8,30	3,17	7,07	1,48	0,77

Geomilieu V2020.2 Licentiehouder: Econsultancy

Model: model wegverkeerlawaaai (16285.001.)
 WantiJ te Dordrecht - 16285
 (hoofdgroep)
 Groep: Lijst van Wegen, voor rekenmethode Wegverkeerlawaaai - RMW-2012

Naam	Omschr.	Groep	Type	Cpl	Cpl_W	Hbron	Wegdek	Wegdek	V(LV(D))	V(LV(A))	V(LV(N))	V(MV(D))
38	Merwedestraat	Merwedestraat	Verdeling	False	1,5	0,75	W0	Referentiewegdek	50	50	50	50
39	Merwedestraat	Merwedestraat	Verdeling	False	1,5	0,75	W0	Referentiewegdek	50	50	50	50
40	Merwedestraat	Merwedestraat	Verdeling	False	1,5	0,75	W0	Referentiewegdek	50	50	50	50
41	Merwedestraat	Merwedestraat	Verdeling	False	1,5	0,75	W0	Referentiewegdek	50	50	50	50
42	Merwedestraat	Merwedestraat	Verdeling	False	1,5	0,75	W0	Referentiewegdek	50	50	50	50
43	Merwedestraat	Merwedestraat	Verdeling	False	1,5	0,75	W0	Referentiewegdek	50	50	50	50
44	Merwedestraat	Merwedestraat	Verdeling	False	1,5	0,75	W0	Referentiewegdek	50	50	50	50
45	Oranjelaan	Oranjelaan	Verdeling	False	1,5	0,75	W0	Referentiewegdek	50	50	50	50
46	Oranjelaan	Oranjelaan	Verdeling	False	1,5	0,75	W0	Referentiewegdek	50	50	50	50
47	Oranjelaan	Oranjelaan	Verdeling	False	1,5	0,75	W0	Referentiewegdek	50	50	50	50
48	Oranjelaan	Oranjelaan	Verdeling	False	1,5	0,75	W0	Referentiewegdek	50	50	50	50
49	Oranjelaan	Oranjelaan	Verdeling	False	1,5	0,75	W0	Referentiewegdek	50	50	50	50
50	Oranjelaan	Oranjelaan	Verdeling	False	1,5	0,75	W0	Referentiewegdek	50	50	50	50
51	Oranjelaan	Oranjelaan	Verdeling	False	1,5	0,75	W0	Referentiewegdek	50	50	50	50
52	Oranjelaan	Oranjelaan	Verdeling	False	1,5	0,75	W0	Referentiewegdek	50	50	50	50
53	Oranjelaan	Oranjelaan	Verdeling	False	1,5	0,75	W0	Referentiewegdek	50	50	50	50
54	Oranjelaan	Oranjelaan	Verdeling	False	1,5	0,75	W0	Referentiewegdek	50	50	50	50
55	Oranjelaan	Oranjelaan	Verdeling	False	1,5	0,75	W0	Referentiewegdek	50	50	50	50
56	Oranjelaan	Oranjelaan	Verdeling	False	1,5	0,75	W0	Referentiewegdek	50	50	50	50
57	Oranjelaan	Oranjelaan	Verdeling	False	1,5	0,75	W0	Referentiewegdek	50	50	50	50
58	Oranjelaan	Oranjelaan	Verdeling	False	1,5	0,75	W0	Referentiewegdek	50	50	50	50
59	Parklaan	Parklaan	Verdeling	False	1,5	0,75	W0	Referentiewegdek	30	30	30	30
60	Parklaan	Parklaan	Verdeling	False	1,5	0,75	W0	Referentiewegdek	30	30	30	30
61	Parklaan	Parklaan	Verdeling	False	1,5	0,75	W0	Referentiewegdek	30	30	30	30
62	Vlotweg	Vlotweg	Verdeling	False	1,5	0,75	W0	Referentiewegdek	30	30	30	30
63	Vlotweg	Vlotweg	Verdeling	False	1,5	0,75	W0	Referentiewegdek	30	30	30	30
64	WantiJplantsoen	WantiJplantsoen	Verdeling	False	1,5	0,75	W0	Referentiewegdek	30	30	30	30

Model: model_wegverkeerslawaai (16285.001)
 Wantij te Dordrecht - 16285
 Groep: (hoofdgroep)
 Lijst van Wegen, voor rekenmethode Wegverkeerslawaai - RWW-2012

Naam	V(MV(A))	V(MV(N))	V(ZV(D))	V(ZV(A))	V(ZV(N))	Totaal	aantal	%Int(D)	%Int(A)	%Int(N)	%LV(D)	%LV(A)	%LV(N)	%MV(D)	%MV(A)	%MV(N)	%ZV(D)	%ZV(A)	%ZV(N)
38	50	50	50	50	50	7361,67	6,57	3,54	0,87	93,55	96,43	94,16	5,06	3,03	4,71	1,39	0,54	1,14	
39	50	50	50	50	50	7382,67	6,57	3,54	0,87	93,46	96,39	94,07	5,12	3,06	4,77	1,41	0,55	1,16	
40	50	50	50	50	50	7736,31	6,57	3,54	0,87	93,46	96,39	94,07	5,12	3,06	4,77	1,41	0,55	1,16	
41	50	50	50	50	50	7736,31	6,57	3,54	0,87	93,58	96,46	94,17	5,03	3,00	4,69	1,39	0,54	1,14	
42	50	50	50	50	50	7877,35	6,57	3,54	0,87	93,58	96,46	94,17	5,03	3,00	4,69	1,39	0,54	1,14	
43	50	50	50	50	50	7736,31	6,57	3,54	0,87	93,46	96,39	94,07	5,12	3,06	4,77	1,41	0,55	1,16	
44	50	50	50	50	50	7382,67	6,57	3,54	0,87	93,46	96,39	94,07	5,12	3,06	4,77	1,41	0,55	1,16	
45	50	50	50	50	50	8215,41	6,57	3,54	0,87	93,82	96,62	94,38	4,83	2,86	4,51	1,35	0,52	1,11	
46	50	50	50	50	50	8448,75	6,57	3,54	0,87	93,82	96,62	94,38	4,83	2,86	4,51	1,35	0,52	1,11	
47	50	50	50	50	50	8245,14	6,57	3,55	0,87	94,14	96,76	94,69	4,60	2,75	4,28	1,26	0,49	1,03	
48	50	50	50	50	50	8299,04	6,57	3,55	0,87	94,14	96,76	94,69	4,60	2,75	4,28	1,26	0,49	1,03	
49	50	50	50	50	50	8245,14	6,57	3,55	0,87	94,14	96,76	94,69	4,60	2,75	4,28	1,26	0,49	1,03	
50	50	50	50	50	50	8299,04	6,57	3,55	0,87	94,14	96,76	94,69	4,60	2,75	4,28	1,26	0,49	1,03	
51	50	50	50	50	50	8299,04	6,57	3,55	0,87	94,14	96,76	94,69	4,60	2,75	4,28	1,26	0,49	1,03	
52	50	50	50	50	50	8245,14	6,57	3,55	0,87	94,14	96,76	94,69	4,60	2,75	4,28	1,26	0,49	1,03	
53	50	50	50	50	50	8215,41	6,57	3,54	0,87	93,82	96,62	94,38	4,83	2,86	4,51	1,35	0,52	1,11	
54	50	50	50	50	50	8448,75	6,57	3,54	0,87	93,82	96,62	94,38	4,83	2,86	4,51	1,35	0,52	1,11	
55	50	50	50	50	50	8419,89	6,57	3,55	0,87	94,18	96,79	94,73	4,56	2,73	4,24	1,25	0,48	1,02	
56	50	50	50	50	50	8319,63	6,57	3,55	0,87	94,18	96,79	94,73	4,56	2,73	4,24	1,25	0,48	1,02	
57	50	50	50	50	50	8319,63	6,57	3,55	0,87	94,18	96,79	94,73	4,56	2,73	4,24	1,25	0,48	1,02	
58	50	50	50	50	50	8419,89	6,57	3,55	0,87	94,18	96,79	94,73	4,56	2,73	4,24	1,25	0,48	1,02	
59	30	30	30	30	30	537,89	6,52	3,91	0,76	98,38	99,15	98,76	1,17	0,62	1,16	0,45	0,24	0,09	
60	30	30	30	30	30	588,87	6,52	3,91	0,76	98,38	99,15	98,76	1,17	0,62	1,16	0,45	0,24	0,09	
61	30	30	30	30	30	1126,76	6,52	3,91	0,76	98,38	99,15	98,76	1,17	0,62	1,16	0,45	0,24	0,09	
62	30	30	30	30	30	588,87	6,52	3,91	0,76	98,38	99,15	98,76	1,17	0,62	1,16	0,45	0,24	0,09	
63	30	30	30	30	30	537,89	6,52	3,91	0,76	98,38	99,15	98,76	1,17	0,62	1,16	0,45	0,24	0,09	
64	30	30	30	30	30	1126,76	6,52	3,91	0,76	98,38	99,15	98,76	1,17	0,62	1,16	0,45	0,24	0,09	

Model: model wegverkeerslawaaai (16285.001)
 Wantiq te Dordrecht - 16285
 Groep: (hoofdgroep)

Lijst van Wegen, voor rekenmethode Wegverkeerslawaaai - RMW-2012

Naam	LV(D)	LV(A)	LV(N)	MV(D)	MV(A)	MV(N)	ZV(D)	ZV(A)	ZV(N)
38	452,47	251,30	60,31	24,47	7,90	3,02	6,72	1,41	0,73
39	453,32	251,91	60,42	24,83	8,00	3,06	6,84	1,44	0,75
40	475,03	263,98	63,31	26,02	8,38	3,21	7,17	1,51	0,78
41	475,64	264,17	63,38	25,57	8,22	3,16	7,07	1,48	0,77
42	484,32	268,99	64,54	26,03	8,37	3,21	7,19	1,51	0,78
43	475,03	263,98	63,31	26,02	8,38	3,21	7,17	1,51	0,78
44	453,32	251,91	60,42	24,83	8,00	3,06	6,84	1,44	0,75
45	506,40	281,00	67,46	26,07	8,32	3,22	7,29	1,51	0,79
46	520,78	288,98	69,37	26,81	8,55	3,32	7,49	1,56	0,82
47	509,96	283,22	67,92	24,92	8,05	3,07	6,83	1,43	0,74
48	513,30	285,07	68,37	25,08	8,10	3,09	6,87	1,44	0,74
49	509,96	283,22	67,92	24,92	8,05	3,07	6,83	1,43	0,74
50	513,30	285,07	68,37	25,08	8,10	3,09	6,87	1,44	0,74
51	513,30	285,07	68,37	25,08	8,10	3,09	6,87	1,44	0,74
52	509,96	283,22	67,92	24,92	8,05	3,07	6,83	1,43	0,74
53	506,40	281,00	67,46	26,07	8,32	3,22	7,29	1,51	0,79
54	520,78	288,98	69,37	26,81	8,55	3,32	7,49	1,56	0,82
55	520,99	289,31	69,39	25,23	8,16	3,11	6,91	1,43	0,75
56	514,79	285,87	68,57	24,92	8,06	3,07	6,83	1,42	0,74
57	514,79	285,87	68,57	24,92	8,06	3,07	6,83	1,42	0,74
58	520,99	289,31	69,39	25,23	8,16	3,11	6,91	1,43	0,75
59	34,50	20,85	4,04	0,41	0,13	0,05	0,16	0,05	--
60	37,77	22,83	4,42	0,45	0,14	0,05	0,17	0,06	--
61	72,27	43,68	8,46	0,86	0,27	0,10	0,33	0,11	0,01
62	37,77	22,83	4,42	0,45	0,14	0,05	0,17	0,06	--
63	34,50	20,85	4,04	0,41	0,13	0,05	0,16	0,05	--
64	72,27	43,68	8,46	0,86	0,27	0,10	0,33	0,11	0,01

Model: model wegverkeerslawaai (16285.001)
 Wantij te Dordrecht - 16285
 Groep: (hoofdgroep)
 Lijst van Toetspunten, voor rekenmethode Wegverkeerslawaai - RMW-2012

Naam	Omschr.	X	Y	Maaiveld	Hdef.	Hoogte A	Hoogte B	Hoogte C	Hoogte D	Hoogte E	Hoogte F	Gevel
8	zuidzijde	106905,66	425567,17	0,00	Relatief	1,50	--	--	--	--	--	Ja
7	zuidzijde	106918,39	425560,46	0,00	Relatief	1,50	--	--	--	--	--	Ja
6	zuidzijde	106933,12	425552,70	0,00	Relatief	1,50	--	--	--	--	--	Ja
5	oostzijde	106938,35	425554,21	0,00	Relatief	1,50	--	--	--	--	--	Ja
4	noordzijde	106936,02	425559,21	0,00	Relatief	1,50	--	--	--	--	--	Ja
3	noordzijde	106920,72	425567,31	0,00	Relatief	1,50	--	--	--	--	--	Ja
2	noordzijde	106908,54	425573,75	0,00	Relatief	1,50	--	--	--	--	--	Ja
1	westzijde	106903,25	425572,35	0,00	Relatief	1,50	--	--	--	--	--	Ja

Model: model wegverkeerslawaaai (16285.001)

Wantij te Dordrecht - 16285

Groep: (hoofdgroep)

Lijst van Bodemgebieden, voor rekenmethode Wegverkeerslawaaai - RMW-2012

Naam	Omschr.	BF
bc26c4ad0-	bestaand	0,00
b6d70683e-	bestaand	0,00
bc05003d2-	bestaand	0,00
b8d691311-	bestaand	0,00
b9ee80647-	bestaand	0,00
b311b3b874-	bestaand	0,00
b605edaa3-	bestaand	0,00
b44b5e321-	bestaand	0,00
b644cc969-	bestaand	0,00
bafb3b466-	bestaand	0,00
b35a2d324-	bestaand	0,00
b2814be11-	bestaand	0,00
bb124d263-	bestaand	0,00
bd5afc0d6-	bestaand	0,00
b00d6363a-	bestaand	0,00
b907ed729-	bestaand	0,00
bbba8e6c7-	bestaand	0,00
b2a383ffd-	bestaand	0,00
b00b9ea03-	bestaand	0,00
b671e789c-	bestaand	0,00
b19fb9ba0-	bestaand	0,00
b2e4412d2-	bestaand	0,00
b129d18fd-	bestaand	0,00
b9446c94c-	bestaand	0,00
b4cae7600-	bestaand	0,00
b4b9a95f9-	bestaand	0,00
b518489a1-	bestaand	0,00
ba1a6fde6-	bestaand	0,00
be958c86e-	bestaand	0,00
b3b53da9f-	bestaand	0,00
b7687784c-	bestaand	0,00
bbfcad834-	bestaand	0,00
bbb197d38-	bestaand	0,00
be1896401-	bestaand	0,00
b4e70ef98-	bestaand	0,00
bdd967c2a-	bestaand	0,00
b423cf401-	bestaand	0,00

Geomilieu V2020.2 Licentiehouder: Econsultancy

2-7-2021 14:09:31

Model: model wegverkeerslawaaai (16285.001)

Wantij te Dordrecht - 16285

Groep: (hoofdgroep)

Lijst van Bodemgebieden, voor rekenmethode Wegverkeerslawaaai - RMW-2012

Naam	Omschr.	Bf
b2b28c6dd-	bestaand	0,00
bb70aai1f3-	bestaand	0,00
b6cbdbd90-	bestaand	0,00
b82c30c5f-	bestaand	0,00
bdc2caa8e-	bestaand	0,00
b2be63272-	bestaand	0,00
bf4336c44-	bestaand	0,00
b53382721-	bestaand	0,00
bfde9de9a-	bestaand	0,00
b6fd231e2-	bestaand	0,00
ba691b95a-	bestaand	0,00
b656e1c2a-	bestaand	0,00
b32e9b225-	bestaand	0,00
b2c31ea60-	bestaand	0,00
b7a0f497b-	bestaand	0,00
b487801c6-	bestaand	0,00
b284ede49-	bestaand	0,00
ba774ca6e-	bestaand	0,00
bbaa95119-	bestaand	0,00
bfcc8caa0-	bestaand	0,00
b92271a06-	bestaand	0,00
bbc582f2b-	bestaand	0,00
b0b9a91ab-	bestaand	0,00
bea00993a-	bestaand	0,00
b1b80e69e-	bestaand	0,00
b3e00ad3f-	bestaand	0,00
bb3e777e2-	bestaand	0,00
be945a83b-	bestaand	0,00
b3535ba42-	bestaand	0,00
bfee2221c-	bestaand	0,00
b43971031-	bestaand	0,00
b1a0ed008-	bestaand	0,00
b73cfaf7f-	bestaand	0,00
bb5443088-	bestaand	0,00
b953acf58-	bestaand	0,00
b8f2f5f6d-	bestaand	0,00
ba1c5d38f-	bestaand	0,00

Geomilieu V2020.2 Licentiehouder: Econsultancy

2-7-2021 14:09:31

Model: model wegverkeerslawaai (16285.001)

Wantij te Dordrecht - 16285

Groep: (hoofdgroep)

Lijst van Bodemgebieden, voor rekenmethode Wegverkeerslawaai - RMW-2012

Naam	Omschr.	Bf
bb4e2dee0-	bestaand	0,00
bb864a388-	bestaand	0,00
b4cc6f03cf-	bestaand	0,00
bd091727f-	bestaand	0,00
bc4b223f9-	bestaand	0,00
b3db5715d-	bestaand	0,00
b1fc02f18-	bestaand	0,00
b452af37f-	bestaand	0,00
be17688bd-	bestaand	0,00
b539fa3b2-	bestaand	0,00
b9d8dd11c-	bestaand	0,00
b3d502846-	bestaand	0,00
bc478830a-	bestaand	0,00
b3ae11a86-	bestaand	0,00
bbec3192f-	bestaand	0,00
b6d6166d8-	bestaand	0,00
b2806620b-	bestaand	0,00
ba45033a2-	bestaand	0,00
b8157b636-	bestaand	0,00
ba1d54980-	bestaand	0,00
b0ae712ea-	bestaand	0,00
bec6b807c-	bestaand	0,00
ba0f54efb-	bestaand	0,00
ba0bf462b-	bestaand	0,00
b78305061-	bestaand	0,00
b663394be-	bestaand	0,00
b3c3bdb3e-	bestaand	0,00
b09c68983-	bestaand	0,00
b268bf3bb-	bestaand	0,00
b2826f8b4-	bestaand	0,00
b3e07c053-	bestaand	0,00
be46c0f18-	bestaand	0,00
b8cd6b6b0-	bestaand	0,00
bca16c414-	bestaand	0,00
bfe38c7e2-	bestaand	0,00
b1d303695-	bestaand	0,00
b5c6c4491-	bestaand	0,00

Geomilieu V2020.2 Licentiehouder: Econsultancy

2-7-2021 14:09:31

Model: model wegverkeerslawaai (16285.001)

Groep: (hoofdgroep)

Wants te Dordrecht - 16285
Lijst van Bodemgebieden, voor rekenmethode Wegverkeerslawaai - RMW-2012

Naam	Omschr.	Bf
b9e009463-	bestaand	0,00
b88787eb8-	bestaand	0,00
b89f0c3ef-	bestaand	0,00
b5a12e8e1-	bestaand	0,00
bb0e12901-	bestaand	0,00
b742d9ab5-	bestaand	0,00
b8fe52562-	bestaand	0,00
b0e695fa8-	bestaand	0,00
b590a11b5-	bestaand	0,00
bb47917ab-	bestaand	0,00
b958bb95b-	bestaand	0,00
beaf5414a-	bestaand	0,00
b270a4f1e-	bestaand	0,00
b4f2925ff-	bestaand	0,00
b775fe614-	bestaand	0,00
b66496e59-	bestaand	0,00
b50d92225-	bestaand	0,00
b3fd2ddc3-	bestaand	0,00
b4a245719-	bestaand	0,00
bd4505581-	bestaand	0,00
b4d26c0db-	bestaand	0,00
b93fb6033-	bestaand	0,00
b25f7c63f-	bestaand	0,00
b2c191dec-	bestaand	0,00
b2d994af9-	bestaand	0,00
bb7f17117-	bestaand	0,00
bd028d5be-	bestaand	0,00
ba9e50884-	bestaand	0,00
b3768806f-	bestaand	0,00
b9b8f4633-	bestaand	0,00
b772af00f-	bestaand	0,00
bbcd1e6ea-	bestaand	0,00
bdfa9391b-	bestaand	0,00
b4f899373-	bestaand	0,00
be39cfd5-	bestaand	0,00
bd5ba4eed-	bestaand	0,00
b9724e3a6-	bestaand	0,00

Geomilieu V2020.2 Licentiehouder: Econsultancy

2-7-2021 14:09:31

Model: model wegverkeerslawaaï (16285.001)
wantiĳ te Dordrecht - 16285

Groep: (hoofdgroep)
Lijst van Bodemgebieden, voor rekenmethode Wegverkeerslawaaï - RMW-2012

Naam	Omschr.	Bf
b125c911d-	bestaand	0,00
b617d3244-	bestaand	0,00
bb361db99-	bestaand	0,00
bc12ed7fe-	bestaand	0,00
b8aac5f11-	bestaand	0,00
be9dd6c0d-	bestaand	0,00
b69448221-	bestaand	0,00
b8dda14b4-	bestaand	0,00
b94eae463-	bestaand	0,00
b0985a6f6-	bestaand	0,00
b9a2c1559-	bestaand	0,00
ba7f89c7d-	bestaand	0,00
be285ed62-	bestaand	0,00
bb8845988-	bestaand	0,00
b340e7535-	bestaand	0,00
ba99999a2-	bestaand	0,00
b76993d9b-	bestaand	0,00
b0e3916d3-	bestaand	0,00
bdbf7c504-	bestaand	0,00
bf1eaa479-	bestaand	0,00
bff6c78ee-	bestaand	0,00
bcbl61abc-	bestaand	0,00
bf60e7bb3-	bestaand	0,00
bb213cb34-	bestaand	0,00
b615ff1851-	bestaand	0,00
ba6b017d5-	bestaand	0,00
b96f1807a-	bestaand	0,00
b33517db9-	bestaand	0,00
ba712c5ea-	bestaand	0,00
b5ca06f2e-	bestaand	0,00
b7dd5f05a-	bestaand	0,00
b48f8b8bd-	bestaand	0,00
b01bb99dd-	bestaand	0,00
b6f4d8bde-	bestaand	0,00
b46ff7ba6c-	bestaand	0,00
b7b934f1c-	bestaand	0,00
b06f58b0a-	bestaand	0,00

Model: model wegverkeerslawaai (16285.001)

Wantij te Dordrecht - 16285

Groep: (hoofdgroep)

Lijst van Bodengebieden, voor rekenmethode Wegverkeerslawaai - RMW-2012

Naam	Omschr.	Bf
bf42126c3-	bestaand	0,00
bf4c9f05f-	bestaand	0,00
bc4af4572-	bestaand	0,00
bb0e81a9b-	bestaand	0,00
b1e5eea33-	bestaand	0,00
bac7425cf-	bestaand	0,00
ba3890a96-	bestaand	0,00
b8db601b0-	bestaand	0,00
bee213864-	bestaand	0,00
b7edd5014-	bestaand	0,00
b7eacb4a3-	bestaand	0,00
b42e95625-	bestaand	0,00
bc6e744e8-	bestaand	0,00
beac70684-	bestaand	0,00
b3805960d-	bestaand	0,00
b3b86ecd-	bestaand	0,00
bd3bb3b56-	bestaand	0,00
b13fb9f2a-	bestaand	0,00
baef1477f-	bestaand	0,00
b43a15807-	bestaand	0,00
b58c8a8ae-	bestaand	0,00
b0254bbf5-	bestaand	0,00
b2ffdf2f-	bestaand	0,00
b448e2061-	bestaand	0,00
b45e47ea2-	bestaand	0,00
b5c5ac705-	bestaand	0,00
b44bbfcd2-	bestaand	0,00
bd652684d-	bestaand	0,00
be1390e38-	bestaand	0,00
b0eed28f0-	bestaand	0,00
b36163b85-	bestaand	0,00
b71965308-	bestaand	0,00
ba0b4e959-	bestaand	0,00
b294f8073-	bestaand	0,00
b4d118750a-	bestaand	0,00
bc81ac754-	bestaand	0,00
b8c697f47-	bestaand	0,00

Geomilieu V2020.2 Licentiehouder: Econsultancy

2-7-2021 14:09:31

Model: model_wegverkeerslawaai (16285.001)

Wantij te Dordrecht - 16285

Groep: (hoofdgroep)

Lijst van Bodemgebieden, voor rekenmethode Wegverkeerslawaai - RMW-2012

Naam	Omschr.	Bf
b68cb50fa-	bestaand	0,00
b3b2629f9-	bestaand	0,00
b6897d6ca-	bestaand	0,00
bd9372113-	bestaand	0,00
b4819329b-	bestaand	0,00
b0a698c01-	bestaand	0,00
b2302ca41-	bestaand	0,00
be3411f5a-	bestaand	0,00
bazd7e2d5-	bestaand	0,00
b20b69dfb-	bestaand	0,00
bb0575e96-	bestaand	0,00
b6e63cb0f-	bestaand	0,00
b2a91721a-	bestaand	0,00
bf895778e-	bestaand	0,00
bc95405de-	bestaand	0,00
bce23ca2d-	bestaand	0,00
bc2ac724e-	bestaand	0,00
bedcb035a-	bestaand	0,00
bf897a319-	bestaand	0,00
b336109b5-	bestaand	0,00
b8615d1f2-	bestaand	0,00
b3061de14-	bestaand	0,00
b5b34b10c-	bestaand	0,00
b34cedefc-	bestaand	0,00
b26985419-	bestaand	0,00
b16ffd4b07-	bestaand	0,00
b0f06b196-	bestaand	0,00
b93edc235-	bestaand	0,00
bc1768a9f-	bestaand	0,00
bbf7f424a-	bestaand	0,00
b48030045-	bestaand	0,00
bc828a853-	bestaand	0,00
b459d9802-	bestaand	0,00
b951d7bf3-	bestaand	0,00
bc5a27e2c-	bestaand	0,00
b1e79f914-	bestaand	0,00
bb7d439d2-	bestaand	0,00

Geomilieu V2020.2 Licentiehouder: Econsultancy

2-7-2021 14:09:31

Model: model wegverkeerslawaai (16285.001)

Wantij te Dordrecht - 16285

Groep: (hoofdgroep)

Lijst van Bodengebieden, voor rekenmethode Wegverkeerslawaai - RMW-2012

Naam	Omschr.	Bf
ba95df3fa-	bestaand	0,00
baaf6c066-	bestaand	0,00
b917c65af-	bestaand	0,00
b85d15be7-	bestaand	0,00
bf01ba36d-	bestaand	0,00
bf3330ba6-	bestaand	0,00
bc61e33f5-	bestaand	0,00
bb3b5284c-	bestaand	0,00
b1782fe27-	bestaand	0,00
b5034fe3b-	bestaand	0,00
b26887af2-	bestaand	0,00
ba5a93438-	bestaand	0,00
b70c5a3d8-	bestaand	0,00
ba0e98d22-	bestaand	0,00
b75c52b19-	bestaand	0,00
b7149a949-	bestaand	0,00
b742e4a00-	bestaand	0,00
bae06a0ef-	bestaand	0,00
b5fb84d03-	bestaand	0,00
b9f9b9bcf8-	bestaand	0,00
b477dc4c7-	bestaand	0,00
bac128f25-	bestaand	0,00
bf700795b-	bestaand	0,00
b28436e7a-	bestaand	0,00
be2939861-	bestaand	0,00
beafed796-	bestaand	0,00
b81e8a4f8-	bestaand	0,00
b0cd3a3c3-	bestaand	0,00
b7c1a2ce-	bestaand	0,00
b3aa19d0a-	bestaand	0,00
bf1d7f4a2-	bestaand	0,00
b0cf5bfd9-	bestaand	0,00
b0aafa5c9-	bestaand	0,00
b6718e516-	bestaand	0,00
b22954ad8-	bestaand	0,00
b94a6ea83-	bestaand	0,00
b91d04974-	bestaand	0,00

Geomilieu V2020.2 Licentiehouder: Econsultancy

2-7-2021 14:09:31

Model: model_wegverkeerslawaaai (16285.001)

Wantij te Dordrecht - 16285

Groep: (hoofdgroep)

Lijst van Bodemgebieden, voor rekenmethode Wegverkeerslawaaai - RMW-2012

Naam	Omschr.	Bf
bb86e57e9-	bestaand	0,00
b0d453ebd-	bestaand	0,00
b9451a9dd-	bestaand	0,00
b94012a55-	bestaand	0,00
b94190b13-	bestaand	0,00
b12385423-	bestaand	0,00
b4d06320f-	bestaand	0,00
b380bd7f4-	bestaand	0,00
b68c5b22f-	bestaand	0,00
b1e9e6932-	bestaand	0,00
bdfc4f2ba-	bestaand	0,00
b65004af1-	bestaand	0,00
befd6038c-	bestaand	0,00
b6b890318-	bestaand	0,00
bdd5784d4-	bestaand	0,00
b60da9e17-	bestaand	0,00
b8c2arf490-	bestaand	0,00
b1dfe7c8f-	bestaand	0,00
b22991216-	bestaand	0,00
bf48cd023-	bestaand	0,00
b4b78be12-	bestaand	0,00
ba815fd2e-	bestaand	0,00
bb5c586bd-	bestaand	0,00
b81eacc42-	bestaand	0,00
bf3838de3-	bestaand	0,00
b15dfb441-	bestaand	0,00
bd9a70905-	bestaand	0,00
bb5edbfcd-	bestaand	0,00
b6b815562-	bestaand	0,00
b74770900-	bestaand	0,00
b0d363dba-	bestaand	0,00
b40c828da-	bestaand	0,00
b762c120a-	bestaand	0,00
b93c20591-	bestaand	0,00
b1f24e6f9-	bestaand	0,00
b3293111d-	bestaand	0,00
b69006fac-	bestaand	0,00

Geomilieu V2020.2 Licentiehouder: Econsultancy

2-7-2021 14:09:31

Model: model wegverkeerslawaai (16285.001)

Groep: (hoofdgroep) Wanti te Dordrecht - 16285

Lijst van Bodemgebieden, voor rekenmethode Wegverkeerslawaai - RMW-2012

Naam	Omschr.	Bf
ba5224597-	bestaand	0,00
b17901026-	bestaand	0,00
b0a805ace-	bestaand	0,00
ba559f7d-	bestaand	0,00
b8ab61f5e-	bestaand	0,00
b6c3c881e-	bestaand	0,00
b0c5a4750-	bestaand	0,00
ba6ead69d-	bestaand	0,00
bf20ded88-	bestaand	0,00
b22eb2038-	bestaand	0,00
b7a65886d-	bestaand	0,00
b5def40ff-	bestaand	0,00
b037073e1-	bestaand	0,00
b560efa89-	bestaand	0,00
b974931bc-	bestaand	0,00
bfec151be-	bestaand	0,00
bff4e026f-	bestaand	0,00
bd7673cba-	bestaand	0,00
b8ae2ef0-	bestaand	0,00
b47a6a853-	bestaand	0,00
b2a04a362-	bestaand	0,00
b0b68911f-	bestaand	0,00
b3d6ec650-	bestaand	0,00
baf2dac4d-	bestaand	0,00
b569bc1cc-	bestaand	0,00
bbaa5641d-	bestaand	0,00
b67fedcb5-	bestaand	0,00
b3f83bc91-	bestaand	0,00
bc98c7f21-	bestaand	0,00
bed93d3a7-	bestaand	0,00
bfcdf5ab-	bestaand	0,00
b7860a6f7-	bestaand	0,00
b2ec293d3d-	bestaand	0,00
b14459c3b-	bestaand	0,00
bffd35198-	bestaand	0,00
bb1db3a2d-	bestaand	0,00
bf4808924-	bestaand	0,00

Geomilieu V2020.2 Licentiehouders: Econsultancy

2-7-2021 14:09:31

Model: model wegverkeerslawaaï (16285.001)
Wants te Dordrecht - 16285
(hoofdgroep)

Groep: Lijst van Bodemgebieden, voor rekenmethode Wegverkeerslawaaï - RMW-2012

Naam	Omschr.	Bf
be7385181-	bestaand	0,00
bc8e786d6-	bestaand	0,00
b3e62931b-	bestaand	0,00
b7a34f52c-	bestaand	0,00
b3fdb0772-	bestaand	0,00
b078a5201-	bestaand	0,00
baa187940-	bestaand	0,00
b339b8968-	bestaand	0,00
b8c2c146b-	bestaand	0,00
bd6c5bcab-	bestaand	0,00
b5717667e-	bestaand	0,00
ba8f582de-	bestaand	0,00
bec35c9c6-	bestaand	0,00
bf5152cb9-	bestaand	0,00
b30969d39-	bestaand	0,00
b095666f0-	bestaand	0,00
b91951be4-	bestaand	0,00
b00620075-	bestaand	0,00
b43125feb-	bestaand	0,00
b8612cf0c-	bestaand	0,00
b74a257a4-	bestaand	0,00
b292bde6e-	bestaand	0,00
ba5c5f28f-	bestaand	0,00
b119bfc12-	bestaand	0,00
bb5c3a34d-	bestaand	0,00
b91f30a8e-	bestaand	0,00
b1f3245c1-	bestaand	0,00
bc51ccb69-	bestaand	0,00
b746da4f4-	bestaand	0,00
be0f3bd51-	bestaand	0,00
b200f298f-	bestaand	0,00
b7acb7f0c-	bestaand	0,00
befd5a710-	bestaand	0,00
b264dae07-	bestaand	0,00
b6d7f0c18-	bestaand	0,00
bcc6f1fe4-	bestaand	0,00
be06fc68c-	bestaand	0,00

Model: model wegverkeerslawaai (16285.001)

Wantij te Dordrecht - 16285

Groep: (hoofdgroep)

Lijst van Bodengebieden, voor rekenmethode Wegverkeerslawaai - RMW-2012

Naam	Omschr.	Bf
b727daf1-	bestaand	0,00
b29a2b49d-	bestaand	0,00
b7e15c3b6-	bestaand	0,00
b4d70ae18-	bestaand	0,00
bdf331a83-	bestaand	0,00
b22bfc8df-	bestaand	0,00
b870b72b5-	bestaand	0,00
b0770026a-	bestaand	0,00
b02015540-	bestaand	0,00
bbcd2673b-	bestaand	0,00
b69c55aa3-	bestaand	0,00
b04c3b3db-	bestaand	0,00
b50329992-	bestaand	0,00
b08ed2f84-	bestaand	0,00
be8dbfeb3-	bestaand	0,00
b2b7761c5-	bestaand	0,00
b29f20031-	bestaand	0,00
bfl1fbb0c-	bestaand	0,00
bebfc5fc-	bestaand	0,00
b3ee19e30-	bestaand	0,00
b55485a0d-	bestaand	0,00
b9261ad1b-	bestaand	0,00
b388c5206-	bestaand	0,00
bfc870fe2-	bestaand	0,00
bbf4c9745-	bestaand	0,00
bed8119a6-	bestaand	0,00
b784ada47-	bestaand	0,00
b6810b7a6-	bestaand	0,00
bd6836587-	bestaand	0,00
bf246b10a-	bestaand	0,00
b817fcbd7-	bestaand	0,00
b8552efb2-	bestaand	0,00
bfc84be36-	bestaand	0,00
bea0f82da-	bestaand	0,00
b30056995-	bestaand	0,00
b2bf8c558-	bestaand	0,00
bd64ac839-	bestaand	0,00

Geomilieu V2020.2 Licentiehouder: Econsultancy

2-7-2021 14:09:31

Model: model_wegverkeerslawaai (16285.001)

Wantij te Dordrecht - 16285

Groep: (hoofdgroep)

Lijst van Bodemgebieden, voor rekenmethode Wegverkeerslawaai - RMW-2012

Naam	Omschr.	BF
bF40d47f1-	bestaand	0,00
b82a23399-	bestaand	0,00
b47bf57f4-	bestaand	0,00
bd69860a7-	bestaand	0,00
b25b4dbe2-	bestaand	0,00
b167d3c9f-	bestaand	0,00
bf4c863c3-	bestaand	0,00
b2070856d-	bestaand	0,00
b0ca11796-	bestaand	0,00
bb76f7dff-	bestaand	0,00
b75321b07-	bestaand	0,00
b8c15426a-	bestaand	0,00
bc29fcef0-	bestaand	0,00
bb555b2f6-	bestaand	0,00
bf6fc0941-	bestaand	0,00
b3cc65d82-	bestaand	0,00
b25b5309c-	bestaand	0,00
b5d2fac7f-	bestaand	0,00
b7f360722-	bestaand	0,00
bfc50a525-	bestaand	0,00
b69dbfaba-	bestaand	0,00
b32ab10ff-	bestaand	0,00
bc58cbd6f-	bestaand	0,00
be7af2e8c-	bestaand	0,00
bb8a5a84e-	bestaand	0,00
bb44cb032-	bestaand	0,00
b707bb919-	bestaand	0,00
b6cffab7e-	bestaand	0,00
b9282c1f4-	bestaand	0,00
b1198881d-	bestaand	0,00
babd91e04-	bestaand	0,00
be419fd36-	bestaand	0,00
bbf2fdcc6-	bestaand	0,00
ba5121f88-	bestaand	0,00
bf768ae0e-	bestaand	0,00
b4a5e03a5-	bestaand	0,00
bd44922d6b-	bestaand	0,00

Geomilieu V2020.2 Licentiehouder: Econsultancy

2-7-2021 14:09:31

Model: model wegverkeerslawaaai (16285.001)

Groep: (hoofdgroep) Wantij te Dordrecht - 16285

Lijst van Bodemgebieden, voor rekenmethode Wegverkeerslawaaai - RMW-2012

Naam	Omschr.	Bf
b18b89ff4-	bestaand	0,00
b54493cfd-	bestaand	0,00
bfoecd4aa-	bestaand	0,00
b5bbd57c2-	bestaand	0,00
b4c74610a-	bestaand	0,00
baf520d13-	bestaand	0,00
b667e125d-	bestaand	0,00
bcdc814c1-	bestaand	0,00
bbiffcc31-	bestaand	0,00
ba910d319-	bestaand	0,00
b0fe1c4fe-	bestaand	0,00
bcc852ac5-	bestaand	0,00
bd896a11a-	bestaand	0,00
b88fa60c3-	bestaand	0,00
b9be05b6b-	bestaand	0,00
bf602365c-	bestaand	0,00
b5ced3162-	bestaand	0,00
bf2038dd4-	bestaand	0,00
bd4c9e09e-	bestaand	0,00
b16db44c0-	bestaand	0,00
b8ce12a66-	bestaand	0,00
b93cade98-	bestaand	0,00
bfa3b5f09-	bestaand	0,00
bfdb654cf-	bestaand	0,00
b4781a384-	bestaand	0,00
b3d26f471-	bestaand	0,00
bd0d57dd3-	bestaand	0,00
b8be635a2-	bestaand	0,00
b7031892d-	bestaand	0,00
bc7e8a8c0-	bestaand	0,00
bb40903fd-	bestaand	0,00
b20c4c35d-	bestaand	0,00
b1cb775be-	bestaand	0,00
b392df254-	bestaand	0,00
b573dc51c-	bestaand	0,00
b1a6722cc-	bestaand	0,00
bfi1687b6-	bestaand	0,00

Geomilieu V2020.2 Licentiehouder: Econsultancy

2-7-2021 14:09:31

Model: model wegverkeerslawaaï (16285.001)

Wantij te Dordrecht - 16285

Groep: (hoofdgroep)

Lijst van Bodemgebieden, voor rekenmethode Wegverkeerslawaaï - RMW-2012

Naam	Omschr.	BF
b5f343ee-	bestaand	0,00
b7358f3ac-	bestaand	0,00
b5e60955f-	bestaand	0,00
b74c364c7-	bestaand	0,00
b94439472-	bestaand	0,00
b7141101d-	bestaand	0,00
bb50a616b-	bestaand	0,00
bf0f921a6-	bestaand	0,00
b5827f2a5-	bestaand	0,00
b71fd7d7f-	bestaand	0,00
b8ee9a9ab-	bestaand	0,00
b2222a5af-	bestaand	0,00
b96270caf-	bestaand	0,00
bdd2eb263-	bestaand	0,00
b2137898d-	bestaand	0,00
b7e0ebe75-	bestaand	0,00
b416fab8b9-	bestaand	0,00
b4c662e74-	bestaand	0,00
b1612f357-	bestaand	0,00
bdl3fa5e1-	bestaand	0,00
bdb109a03-	bestaand	0,00
bd535c2df-	bestaand	0,00
b0845a05e-	bestaand	0,00
b5806a0fa-	bestaand	0,00
bc117e82f-	bestaand	0,00
b99b6cb0e-	bestaand	0,00
b2188a303-	bestaand	0,00
b6e387be7-	bestaand	0,00
bbfa19e18-	bestaand	0,00
bd7b97426-	bestaand	0,00
b15c86011-	bestaand	0,00
bc6c3b9fb-	bestaand	0,00
b763a44d4-	bestaand	0,00
bb31cd89d-	bestaand	0,00
bd5ce29ed-	bestaand	0,00
b883d8d69-	bestaand	0,00
b3fa551a1-	bestaand	0,00

Geomilieu V2020.2 Licentiehouder: Econsultancy

2-7-2021 14:09:31

Model: model_wegverkeerslawaai (16285.001)
 Groep: (hoofdgroep)
 Lijst van Bodemgebieden, voor rekenmethode Wegverkeerslawaai - RMW-2012

Naam	Omschr.	Bf
b84a9ec97-	bestaand	0,00
b9fa25e8-	bestaand	0,00
b2c8dc95e-	bestaand	0,00
b0e701df4-	bestaand	0,00
bcfba5ffb8-	bestaand	0,00
b5e84190c-	bestaand	0,00
ba9dfef6d-	bestaand	0,00
b84857a3e-	bestaand	0,00
b2a753a86-	bestaand	0,00
b8b7b8a51-	bestaand	0,00
b79ad90cb-	bestaand	0,00
b79947e28-	bestaand	0,00
b2d0b5cb7-	bestaand	0,00
bac6522f1-	bestaand	0,00
b69581a67-	bestaand	0,00
b076600f6-	bestaand	0,00
b2d9bfb89-	bestaand	0,00
b022b3ee3-	bestaand	0,00
b41beca52-	bestaand	0,00
b525bb4ed-	bestaand	0,00
ba4d9338d-	bestaand	0,00
b59b4c9ff-	bestaand	0,00
b25393181-	bestaand	0,00
b3237974a-	bestaand	0,00
beb5b3cc7-	bestaand	0,00
b195b77e8-	bestaand	0,00
bce9e285-	bestaand	0,00
b56f8493e-	bestaand	0,00
bb02d5834-	bestaand	0,00
b9a5eda86-	bestaand	0,00
b5f053789-	bestaand	0,00
b830d4c28-	bestaand	0,00
bb9bb531-	bestaand	0,00
b173030a8-	bestaand	0,00
bc7a19089-	bestaand	0,00
bdd51bf05-	bestaand	0,00
b95405d37-	bestaand	0,00

Model: model wegverkeerslawaa1 (16285.001)
Wantij te Dordrecht - 16285

Groep: (hoofdgroep)
Lijst van Bodemgebieden, voor rekenmethode Wegverkeerslawaa1 - RMW-2012

Naam	Omschr.	Bf
b07aedfe4-	bestaand	0,00
b2ce35041-	bestaand	0,00
b2fbc8fc1-	bestaand	0,00
b356d4ff8-	bestaand	0,00
b366b366c-	bestaand	0,00
b3af8ab10-	bestaand	0,00
b678a926e-	bestaand	0,00
b0a316a54-	bestaand	0,00
b7d1c021e-	bestaand	0,00
b9120143c-	bestaand	0,00
bb60fd73a-	bestaand	0,00
b75a0d720-	bestaand	0,00
b78268054-	bestaand	0,00
bffa4fcb3-	bestaand	0,00
bb019f733-	bestaand	0,00
bddebb8f3-	bestaand	0,00
b1faa2f70-	bestaand	0,00
bd6ebbed-	bestaand	0,00
baa2ccbfb-	bestaand	0,00
b7a305ae1-	bestaand	0,00
bf74977c0-	bestaand	0,00
b8821b460-	bestaand	0,00
b0357489d-	bestaand	0,00
b57892bbd-	bestaand	0,00
b466ef89c-	bestaand	0,00
b40f859f4-	bestaand	0,00
b9d4051e6-	bestaand	0,00
bb28e5338-	bestaand	0,00
ba7510d91-	bestaand	0,00
bfb6b886ff-	bestaand	0,00
bb3dc6a6f-	bestaand	0,00
bcl159e084-	bestaand	0,00
b93977483-	bestaand	0,00
bdde67e90-	bestaand	0,00
bafe106fc-	bestaand	0,00
ba978a77e-	bestaand	0,00
b0842d0ba-	bestaand	0,00

Model: model wegverkeerslawaaï (16285.001)

Wantij te Dordrecht - 16285

Groep: (hoofdgroep)

Lijst van Bodemgebieden, voor rekenmethode Wegverkeerslawaaï - RMW-2012

Naam	Omschr.	Bf
bb6b1981c-	bestaand	0,00
bb1d069ae-	bestaand	0,00
bff3982e8-	bestaand	0,00
b30e55101-	bestaand	0,00
bbfd212c7-	bestaand	0,00
ba7d269e6-	bestaand	0,00
b010f5452-	bestaand	0,00
bd2a9b5bd-	bestaand	0,00
b7bd6a260-	bestaand	0,00
b31276ded-	bestaand	0,00
bf1431817-	bestaand	0,00
b6f180c5e-	bestaand	0,00
bce133462-	bestaand	0,00
be961518d-	bestaand	0,00
b45f96ad9-	bestaand	0,00
bd30afb53-	bestaand	0,00
bed0ea9f8-	bestaand	0,00
bed0b660b-	bestaand	0,00
b47ad827d-	bestaand	0,00
b872ba69d-	bestaand	0,00
b1cde0716-	bestaand	0,00
b68874994-	bestaand	0,00
b2e39d5ef-	bestaand	0,00
b424c72a0-	bestaand	0,00
bc53c8315-	bestaand	0,00
bf3669e1c-	bestaand	0,00
b3d3f9437-	bestaand	0,00
b2bee28c4-	bestaand	0,00
b88abb2d8-	bestaand	0,00
b56aec66c-	bestaand	0,00
b7a24826f-	bestaand	0,00
bea848ebd-	bestaand	0,00
b61bd60f7-	bestaand	0,00
bb4c26b4c-	bestaand	0,00
b52850361-	bestaand	0,00
b4c26a019-	bestaand	0,00
b0fc3a21a-	bestaand	0,00

Geomilieu V2020.2 Licentiehouders: Econsultancy

2-7-2021 14:09:31

Model: model wegverkeerslawaaï (16285.001)

Wantij te Dordrecht - 16285

Groep: (hoofdgroep)

Lijst van Bodemgebieden, voor rekenmethode Wegverkeerslawaaï - RMW-2012

Naam	Omschr.	Bf
b2a8b430-	bestaand	0,00
bb7246633-	bestaand	0,00
b2f6a4617-	bestaand	0,00
bca93312a-	bestaand	0,00
bb4194919-	bestaand	0,00
b6d31bd85-	bestaand	0,00
bed590404-	bestaand	0,00
b8dd3635d-	bestaand	0,00
b27f0389b-	bestaand	0,00
b01ee2ae7-	bestaand	0,00
b07208adf-	bestaand	0,00
b061cba17-	bestaand	0,00
b1992a74b-	bestaand	0,00
bfb2a16c7-	bestaand	0,00
b934c1afa-	bestaand	0,00
b5dac398a-	bestaand	0,00
be7f3a34d-	bestaand	0,00
b987de712-	bestaand	0,00
bde72704b-	bestaand	0,00
b80e3d51e-	bestaand	0,00
b10df8e51-	bestaand	0,00
b8fc67315-	bestaand	0,00
b9aa62da9-	bestaand	0,00
b39bcd948-	bestaand	0,00
b1fcafec7-	bestaand	0,00
b030a1efb-	bestaand	0,00
bde347397-	bestaand	0,00
b1ec6c29d-	bestaand	0,00
b39891eb4-	bestaand	0,00
b25068879-	bestaand	0,00
b4ee257f0-	bestaand	0,00
b2c60de2f-	bestaand	0,00
b9f36ad5c-	bestaand	0,00
b4a535adb-	bestaand	0,00
bfl0d1b69-	bestaand	0,00
ba14c15ea-	bestaand	0,00
bc9dfde88-	bestaand	0,00

Geomilieu V2020.2 Licentiehouders: Econsultancy

2-7-2021 14:09:31

Model: model_wegverkeerslawaaai (16285.001)
 Wantij te Dordrecht - 16285
 Groep: (hoofdgroep)
 Lijst van Bodemgebieden, voor rekenmethode Wegverkeerslawaaai - RMW-2012

Naam	Omschr.	Bf
b901a0169-	bestaand	0,00
bcfdcbcb5-	bestaand	0,00
b1bd9c513-	bestaand	0,00
b33827526-	bestaand	0,00
be3f60fbc-	bestaand	0,00
b2295c82c-	bestaand	0,00
b7c5a9325-	bestaand	0,00
b1392a48c-	bestaand	0,00
b44027fad-	bestaand	0,00
b63e4bb0f-	bestaand	0,00
b47ff36b3-	bestaand	0,00
b75d51d0e-	bestaand	0,00
b51113fdc-	bestaand	0,00
b72b9ccba-	bestaand	0,00
b45a82084-	bestaand	0,00
b580c33c0-	bestaand	0,00
b7e07f4f4-	bestaand	0,00
bb5298fd0-	bestaand	0,00
b01a998f3-	bestaand	0,00
b2715d3ea-	bestaand	0,00
bec3ff2bd-	bestaand	0,00
b0f19dfb2-	bestaand	0,00
be08e786d-	bestaand	0,00
bf2d4cbcc-	bestaand	0,00
b28cf9097-	bestaand	0,00
b460f0296-	bestaand	0,00
b6abb47d1-	bestaand	0,00
be72bcd99-	bestaand	0,00
b61c2ae3c-	bestaand	0,00
b67af443e-	bestaand	0,00
bf6521654-	bestaand	0,00
b86b3f3ad-	bestaand	0,00
b4d15e702-	bestaand	0,00
b53fi84fc-	bestaand	0,00
b152db408-	bestaand	0,00
b8422bf60-	bestaand	0,00
b15f3de11-	bestaand	0,00

Model: model wegverkeerslawaaai (16285.001)

Wantij te Dordrecht - 16285

Groep: (hoofdgroep)

Lijst van Bodemgebieden, voor rekenmethode Wegverkeerslawaaai - RMW-2012

Naam	Omschr.	Bf
b09e8b718-	bestaand	0,00
bc8f61a76-	bestaand	0,00
b0ddcb107-	bestaand	0,00
b953f2a18-	bestaand	0,00
b280efa85-	bestaand	0,00
b67ed12ab-	bestaand	0,00
b9d2658d5-	bestaand	0,00
bf26cbf1e-	bestaand	0,00
b677d2b8e-	bestaand	0,00
b8ae02c5e-	bestaand	0,00
bc29bd30f-	bestaand	0,00
b95757878-	bestaand	0,00
bb1c096fa-	bestaand	0,00
b7d327db3-	bestaand	0,00
bd42d76c6-	bestaand	0,00
bf39ed2fe-	bestaand	0,00
bd07417f8-	bestaand	0,00
b26443de1-	bestaand	0,00
b653d2dbc-	bestaand	0,00
b12d86e61-	bestaand	0,00
be4d53032-	bestaand	0,00
beb30a395-	bestaand	0,00
ba45f62b7-	bestaand	0,00
b4d599518-	bestaand	0,00
b21456073-	bestaand	0,00
b6df4b62a-	bestaand	0,00
b4d67acda-	bestaand	0,00
b3479b49c-	bestaand	0,00
b21fa5d4f-	bestaand	0,00
bec033783-	bestaand	0,00
b6ed8dd8c-	bestaand	0,00
b9d297377-	bestaand	0,00
bf6e05afd-	bestaand	0,00
bf1799ead-	bestaand	0,00
b4780f2b0-	bestaand	0,00
b6dce98a0-	bestaand	0,00
b1d31cd7e-	bestaand	0,00

Geomilieu V2020.2 Licentiehouder: Econsultancy

2-7-2021 14:09:31

Model: model wegverkeerslawaai (16285.001)

Wantij te Dordrecht - 16285

Groep: (hoofdgroep)

Lijst van Bodengebieden, voor rekenmethode Wegverkeerslawaai - RMW-2012

Naam	Omschr.	Bf
bc3362ea9-	bestaand	0,00
baaaa7709-	bestaand	0,00
b92fabab4-	bestaand	0,00
bc37538c8-	bestaand	0,00
b39dede6a-	bestaand	0,00
b41ddf563-	bestaand	0,00
b2ea023a1-	bestaand	0,00
b05cdbbce-	bestaand	0,00
b6c0f9420-	bestaand	0,00
b19333231-	bestaand	0,00
b192e6803-	bestaand	0,00
bffe9c0eb-	bestaand	0,00
b5b87d39f-	bestaand	0,00
b55c80cb8-	bestaand	0,00
bfd1133f1-	bestaand	0,00
b6c65b3b4-	bestaand	0,00
b2a058bdf-	bestaand	0,00
b7ffb10a0-	bestaand	0,00
bd316e4ae-	bestaand	0,00
b0b9d78f2-	bestaand	0,00
b4849a1c5-	bestaand	0,00
b7ee62414-	bestaand	0,00
b5a7571b0-	bestaand	0,00
b30463be5-	bestaand	0,00
b5d5e44de-	bestaand	0,00
bc2e0acf1-	bestaand	0,00
b902a8e26-	bestaand	0,00
bda7e7ff5-	bestaand	0,00
b6a27c572-	bestaand	0,00
b2713949f-	bestaand	0,00
b508b36e6-	bestaand	0,00
be5ca48ae-	bestaand	0,00
b3c9b0f24-	bestaand	0,00
bb5c88477-	bestaand	0,00
bc3c96686-	bestaand	0,00
b27b8ed98-	bestaand	0,00
b6bea3c76-	bestaand	0,00

Geomillieu V2020.2 Licentiehouder: Econsultancy

2-7-2021 14:09:31

Model: model wegverkeerslawaai (16285.001)

Wantij te Dordrecht - 16285

Groep: (hoofdgroep)

Lijst van Bodemgebieden, voor rekenmethode Wegverkeerslawaai - RMW-2012

Naam	Omschr.	Bf
b2412dded-	bestaand	0,00
baf3d744b-	bestaand	0,00
b53570b7a-	bestaand	0,00
b5af6b25f-	bestaand	0,00
bdb9cdc10-	bestaand	0,00
bfff7c315-	bestaand	0,00
b915c18d3-	bestaand	0,00
b9c7579ed-	bestaand	0,00
b4d61f125-	bestaand	0,00
b3d407cd2-	bestaand	0,00
b36a3bb86-	bestaand	0,00
bf5fd249d-	bestaand	0,00
bce137492-	bestaand	0,00
b886af295-	bestaand	0,00
bae19e043-	bestaand	0,00
bf02192ab-	bestaand	0,00
bb92d4f0f-	bestaand	0,00
b59f4ce95-	bestaand	0,00
bf96783f6-	bestaand	0,00
b639c8074-	bestaand	0,00
b7cec169e-	bestaand	0,00
ba5043aac-	bestaand	0,00
bb80941d1-	bestaand	0,00
b5f35dd77-	bestaand	0,00
b241efbd5-	bestaand	0,00
b002f57ed-	bestaand	0,00
ba3bef92f-	bestaand	0,00
bef372fc3-	bestaand	0,00
b80ecbbf8-	bestaand	0,00
bf588769e-	bestaand	0,00
b07564eac-	bestaand	0,00
b1c843b0b-	bestaand	0,00
b482642be-	bestaand	0,00
b3b647af0-	bestaand	0,00
b824e01de-	bestaand	0,00
b913daee7-	bestaand	0,00
b29813b90-	bestaand	0,00

Geomilieu V2020.2 Licentiehouder: Econsultancy

2-7-2021 14:09:31

Model: model wegverkeerslawaaï (16285.001)

Groep: (hoofdgroep)

Wantij te Dordrecht - 16285
Lijst van Bodengebieden, voor rekenmethode Wegverkeerslawaaï - RMW-2012

Naam	Omschr.	Bf
be0cb7bce-	bestaand	0,00
bb740af5a-	bestaand	0,00
bf933beaa-	bestaand	0,00
b6881728d-	bestaand	0,00
b1a8fbbda-	bestaand	0,00
b0bb14b20-	bestaand	0,00
b444a6cc28-	bestaand	0,00
b804a1da8-	bestaand	0,00
b3c1e97cb-	bestaand	0,00
bb7e2a6db-	bestaand	0,00
b121ald07-	bestaand	0,00
bfaf670983-	bestaand	0,00
b46cb65a4-	bestaand	0,00
b0da9aa80-	bestaand	0,00
ba73bbd57-	bestaand	0,00
b6f3cd22f-	bestaand	0,00
bd6bd2676-	bestaand	0,00
bb6be19aa-	bestaand	0,00
bc33734db-	bestaand	0,00
b62c5105a-	bestaand	0,00
beb73bi09-	bestaand	0,00
b14d6f39a-	bestaand	0,00
b11d03564-	bestaand	0,00
b91301372-	bestaand	0,00
b3636d174-	bestaand	0,00
bc528caa4-	bestaand	0,00
b49ca3fbe-	bestaand	0,00
b5d45bcd9-	bestaand	0,00
b6224e2df-	bestaand	0,00
ba5da7a4d-	bestaand	0,00
b0292f292-	bestaand	0,00
b61261293-	bestaand	0,00
b8eb5a3d7-	bestaand	0,00
b26a3560f-	bestaand	0,00
bc306d56f-	bestaand	0,00
bf6ae65e-	bestaand	0,00
b9e22ffa-	bestaand	0,00

Geomilieu V2020.2 Licentiehouder: Econsultancy

2-7-2021 14:09:31

Model: model wegverkeerslawaaai (16285.001)

Wantij te Dordrecht - 16285

Groep: (hoofdgroep)

Lijst van Bodemgebieden, voor rekenmethode Wegverkeerslawaaai - RMW-2012

Naam	Omschr.	Bf
b60b4e553-	bestaand	0,00
b5fe267a-	bestaand	0,00
bec5307d9-	bestaand	0,00
bb87bbd8b-	bestaand	0,00
baf02d210-	bestaand	0,00
b0c07ab50-	bestaand	0,00
bf94d9a78-	bestaand	0,00
b08b4b98f-	bestaand	0,00
b43fa477e-	bestaand	0,00
b6674455d-	bestaand	0,00
bf57171ee-	bestaand	0,00
ba56ba593-	bestaand	0,00
ba57d97fd-	bestaand	0,00
b20a7ef7a-	bestaand	0,00
bb554903c-	bestaand	0,00
b3533bfd3-	bestaand	0,00
b7d15e8b8-	bestaand	0,00
b0467aaa0-	bestaand	0,00
b0f396ee8-	bestaand	0,00
bbddcb5d4-	bestaand	0,00
bf2ed7e2f-	bestaand	0,00
b69497d68-	bestaand	0,00
b9b7fa66c-	bestaand	0,00
bd7a03c2c-	bestaand	0,00
b8ec7c70e-	bestaand	0,00
b8460f29b-	bestaand	0,00
b3c4d499a-	bestaand	0,00
b7842ddf5-	bestaand	0,00
bf5600c7b-	bestaand	0,00
b5c72463f-	bestaand	0,00
b9e8ad269-	bestaand	0,00
b611f5a79-	bestaand	0,00
bd4326187-	bestaand	0,00
bd692cc38-	bestaand	0,00
b181105af-	bestaand	0,00
b7c926124-	bestaand	0,00
b6e9381d1-	bestaand	0,00

Geomilieu V2020.2 Licentiehouder: Econsultancy

2-7-2021 14:09:31

Model: model wegverkeerslawaai (16285.001)

Wantij te Dordrecht - 16285

Groep: (hoofdgroep)

Lijst van Bodengebieden, voor rekenmethode Wegverkeerslawaai - RMW-2012

Naam	Omschr.	Bf
bec7361c8-	bestaand	0,00
b543327dd-	bestaand	0,00
b63d76540-	bestaand	0,00
ba3f99ca5-	bestaand	0,00
bdd1e5258-	bestaand	0,00
b741169a9d-	bestaand	0,00
b3c3aa876-	bestaand	0,00
bd7ddese7-	bestaand	0,00
b73838c05-	bestaand	0,00
bc2e2ef16-	bestaand	0,00
b9328fd87-	bestaand	0,00
bbea0557d-	bestaand	0,00
b36e7ffe0-	bestaand	0,00
bc812fd8d-	bestaand	0,00
bf1b849d3-	bestaand	0,00
b8eda019a-	bestaand	0,00
b3064052a-	bestaand	0,00
ba212a8f8-	bestaand	0,00
b2b40a0bd-	bestaand	0,00
b8e819a21-	bestaand	0,00
b7e7b0f5d-	bestaand	0,00
b5304564d-	bestaand	0,00
b1ffeb113-	bestaand	0,00
b57523d4c-	bestaand	0,00
b05fa86c5-	bestaand	0,00
b85c1b3a8-	bestaand	0,00
b6ab837a8-	bestaand	0,00
b21e540f8-	bestaand	0,00
b613ec1f6-	bestaand	0,00
bbefbb65a-	bestaand	0,00
b0b51edf1-	bestaand	0,00
b5f6c7792-	bestaand	0,00
b37ad3c6f-	bestaand	0,00
be1f92459-	bestaand	0,00
bd6470ea6-	bestaand	0,00
b9cf41149-	bestaand	0,00
b3dcdff82-	bestaand	0,00

Geomilieu V2020.2 Licentiehouders: Econsultancy

2-7-2021 14:09:31

Model: model wegverkeerslawaaai (16285.001)

wantij te Dordrecht - 16285

Groep: (hoofdgroep)

Lijst van Bodemgebieden, voor rekenmethode Wegverkeerslawaaai - RMW-2012

Naam	Omschr.	BF
be0d738e4-	bestaand	0,00
b4881a5b2-	bestaand	0,00
bbe229c96-	bestaand	0,00
b8249a9ec-	bestaand	0,00
bb5f5685c-	bestaand	0,00
bf61e2e51-	bestaand	0,00
b7986be7b-	bestaand	0,00
bb4f1792b-	bestaand	0,00
bda00fe30-	bestaand	0,00
bdfb9745d-	bestaand	0,00
b45787ca2-	bestaand	0,00
b82b5fd6-	bestaand	0,00
b021ed2e4-	bestaand	0,00
b391c2b5f-	bestaand	0,00
b7254d23f-	bestaand	0,00
b25870c10-	bestaand	0,00
b884511fe-	bestaand	0,00
bc2ef1f79-	bestaand	0,00
b16e59e31-	bestaand	0,00
b43c4b2e5-	bestaand	0,00
b8831cb48-	bestaand	0,00
b00d111f1-	bestaand	0,00
b7e3e4571-	bestaand	0,00
babaec89-	bestaand	0,00
bc34ea7f3-	bestaand	0,00
b27a27a2e-	bestaand	0,00
bb1ed9dad-	bestaand	0,00
bde73e4a5-	bestaand	0,00
be9883956-	bestaand	0,00
b7c45d4dd-	bestaand	0,00
b96374da3-	bestaand	0,00
b6e9f3468-	bestaand	0,00
b183994ab-	bestaand	0,00
bd9f70ff9-	bestaand	0,00
b66ade0c4-	bestaand	0,00
b46846ab1-	bestaand	0,00
b75d97a82-	bestaand	0,00

Geomilieu V2020.2 Licentiehouder: Econsultancy

2-7-2021 14:09:31

Model: model wegverkeerslawaai (16285.001)

Wantij te Dordrecht - 16285

Groep: (hoofdgroep)

Lijst van Bodengebieden, voor rekenmethode Wegverkeerslawaai - RMW-2012

Naam	Omschr.	Bf
b9f57f584-	bestaand	0,00
b989e1b90-	bestaand	0,00
bc253ab2f-	bestaand	0,00
b010f257d-	bestaand	0,00
ba8fe59c9-	bestaand	0,00
b7d21db7e-	bestaand	0,00
b31fb571e-	bestaand	0,00
bc1f5a3d0-	bestaand	0,00
b094bf4d7-	bestaand	0,00
b5b735362-	bestaand	0,00
b7605c986-	bestaand	0,00
b97970728-	bestaand	0,00
b572d8737-	bestaand	0,00
b88164e3e-	bestaand	0,00
b4cc3704c-	bestaand	0,00
b9627ef1f-	bestaand	0,00
b0b4d535f-	bestaand	0,00
bb0f8e40e-	bestaand	0,00
bede5b14d-	bestaand	0,00
b44f82a91-	bestaand	0,00
b990a9cdc-	bestaand	0,00
b48c9de2c-	bestaand	0,00
b0d73339d-	bestaand	0,00
be881c50b-	bestaand	0,00
b762fe2b5-	bestaand	0,00
bcf97787e-	bestaand	0,00
b2f1d480d-	bestaand	0,00
b721d062c-	bestaand	0,00
bb1c3c84a-	bestaand	0,00
bb0418afa-	bestaand	0,00
b4d6384a2-	bestaand	0,00
b2a0f162c-	bestaand	0,00
b98d5df03-	bestaand	0,00
b462f606c-	bestaand	0,00
ba174dc6e-	bestaand	0,00
b18904fcd-	bestaand	0,00
bd6b0b0da-	bestaand	0,00

Geomilieu V2020.2 Licentiehouder: Econsultancy

2-7-2021 14:09:31

Model: model wegverkeerslawaaai (16285.001)

Wantij te Dordrecht - 16285

Groep: (hoofdgroep)

Lijst van Bodemgebieden, voor rekenmethode Wegverkeerslawaaai - RMW-2012

Naam	Omschr.	Bf
b86f13880-	bestaand	0,00
b930d2030-	bestaand	0,00
bfc86cedb-	bestaand	0,00
b448d1c47-	bestaand	0,00
b1013a58f-	bestaand	0,00
b19068970-	bestaand	0,00
b49507392-	bestaand	0,00
b55c2b2f8-	bestaand	0,00
be138f3c6-	bestaand	0,00
b371cf0b4-	bestaand	0,00
b67c16b5f8-	bestaand	0,00
b6bc10eed-	bestaand	0,00
baba6195c-	bestaand	0,00
bad1ea73b-	bestaand	0,00
b0b186e04-	bestaand	0,00
bc3cd64e2-	bestaand	0,00
b255919f1-	bestaand	0,00
be16f8878-	bestaand	0,00
bcd41a7b0-	bestaand	0,00
be5539e3d-	bestaand	0,00
bde2a65bc-	bestaand	0,00
bcb542fb3-	bestaand	0,00
be1116d08-	bestaand	0,00
bb356b62a-	bestaand	0,00
b1bec8d4f-	bestaand	0,00
bba8c0ff8-	bestaand	0,00
b2abc96c9-	bestaand	0,00
bd833b8be-	bestaand	0,00
b1a31c222-	bestaand	0,00
b3fe13295-	bestaand	0,00
b8c9eb0bb-	bestaand	0,00
b1cb81bd8-	bestaand	0,00
bce5b74e5-	bestaand	0,00
b04762983-	bestaand	0,00
b95581ed3-	bestaand	0,00
ba7b3cb8a-	bestaand	0,00
b21837f07-	bestaand	0,00

Geomilieu V2020.2 Licentiehouder: Econsultancy

2-7-2021 14:09:31

Model: model wegverkeerslawaai (16285.001)

Wantij te Dordrecht - 16285

Groep: (hoofdgroep)

Lijst van Bodemgebieden, voor rekenmethode Wegverkeerslawaai - RMW-2012

Naam	Omschr.	Bf
ba7cb79fa-	bestaand	0,00
b69de5be3-	bestaand	0,00
bc2d770df-	bestaand	0,00
b9797c50e-	bestaand	0,00
b53279590-	bestaand	0,00
b3f70a245-	bestaand	0,00
b3e5801b7-	bestaand	0,00
b192ef17a-	bestaand	0,00
bbdecf6d7-	bestaand	0,00
b6af7054a-	bestaand	0,00
bb4a07a6e-	bestaand	0,00
bc5c311cf-	bestaand	0,00
bea78aa65-	bestaand	0,00
ba5a7c16-	bestaand	0,00
b4aa4ebbb-	bestaand	0,00
bfa512412-	bestaand	0,00
b8423319e-	bestaand	0,00
bd95bf42c-	bestaand	0,00
b4c1be61b-	bestaand	0,00
b9b987448-	bestaand	0,00
b1936b18d-	bestaand	0,00
b8e81eec8-	bestaand	0,00
b01eb56e0-	bestaand	0,00
bceb19ec6-	bestaand	0,00
b13166247-	bestaand	0,00
bddacdd8b-	bestaand	0,00
bca7f675b-	bestaand	0,00
b5477d55a-	bestaand	0,00
bb3c891ce-	bestaand	0,00
bc38ba71b-	bestaand	0,00
b22bc35eb-	bestaand	0,00
b2acae520-	bestaand	0,00
b302a95e6-	bestaand	0,00
bd38203bb-	bestaand	0,00
be0bd721a-	bestaand	0,00
bb4ad8c2a-	bestaand	0,00
bf9eeba60-	bestaand	0,00

Geomilieu V2020.2 Licentiehouder: Econsultancy

2-7-2021 14:09:31

Model: model wegverkeerslawaaï (16285.001)
Wantij te Dordrecht - 16285

Groep: (hoofdgroep)
Lijst van Bodemgebieden, voor rekenmethode Wegverkeerslawaaï - RMW-2012

Naam	Omschr.	Bf
b89b7918e-	bestaand	0,00
bd922cc47-	bestaand	0,00
b6b9fb130-	bestaand	0,00
bcd2bc375-	bestaand	0,00
b4df4c5c5-	bestaand	0,00
b3dba700a-	bestaand	0,00
b5ac22bd1-	bestaand	0,00
b4cb31bb3-	bestaand	0,00
bb30411cf-	bestaand	0,00
bed3c9cbb-	bestaand	0,00
b8bb1a5f4-	bestaand	0,00
b0fcbcd39-	bestaand	0,00
b927c36cd-	bestaand	0,00
b3c3517c0-	bestaand	0,00
b7fcc4c62-	bestaand	0,00
bd40e758a-	bestaand	0,00
bd28518ad-	bestaand	0,00
bf7ce6d30-	bestaand	0,00
bd4939828-	bestaand	0,00
b8b0e47c5-	bestaand	0,00
b5e4d7bd2-	bestaand	0,00
b735a3b14-	bestaand	0,00
bee8e7259a-	bestaand	0,00
b6f003a05-	bestaand	0,00
b83d50c8b-	bestaand	0,00
b0f415adf-	bestaand	0,00
b9a2cfa9f-	bestaand	0,00
bc5896402-	bestaand	0,00
b9a207849-	bestaand	0,00
b3dcf6c5c-	bestaand	0,00
b81f026a9-	bestaand	0,00
ba0b91de8-	bestaand	0,00
baa4a49bb-	bestaand	0,00
b10d0aeee-	bestaand	0,00
b6ffe559c-	bestaand	0,00
be0447bd8-	bestaand	0,00
bae7dd388-	bestaand	0,00

Model: model wegverkeerslawaaai (16285.001)
Wantsij te Dordrecht - 16285
(hoofdgroep)

Groep: Lijst van Bodemgebieden, voor rekenmethode Wegverkeerslawaaai - RMW-2012

Naam	Omschr.	Bf
b5bb493e1-	bestaand	0,00
bdd70ebfd-	bestaand	0,00
b3b720f0f-	bestaand	0,00
b1c9e47fd-	bestaand	0,00
bb496ddb1-	bestaand	0,00
b4483ae1c-	bestaand	0,00
b2c6a9b54-	bestaand	0,00
bbaedc9c0-	bestaand	0,00
b025de597-	bestaand	0,00
b4e38258a-	bestaand	0,00
b2a35bdc9-	bestaand	0,00
ba6d34cb4-	bestaand	0,00
b1f845120-	bestaand	0,00
bd87adb8f-	bestaand	0,00
b53179855-	bestaand	0,00
b38cdd64e-	bestaand	0,00
b7f22053f-	bestaand	0,00
b83d1529d-	bestaand	0,00
b38252b8f-	bestaand	0,00
b6c6fba0-	bestaand	0,00
b74f68e7-	bestaand	0,00
b696dc3d3-	bestaand	0,00
b3db03094-	bestaand	0,00
bc09b6a8-	bestaand	0,00
ba556ab20-	bestaand	0,00
bdc9a74d8-	bestaand	0,00
b993fecdc6-	bestaand	0,00
b851d6223-	bestaand	0,00
b94a631c9-	bestaand	0,00
bbac6db20-	bestaand	0,00
bbf55a40a-	bestaand	0,00
be1c7ff68-	bestaand	0,00
b05269424-	bestaand	0,00
b0981170b-	bestaand	0,00
b60e0fd8f-	bestaand	0,00
ba977985a-	bestaand	0,00
b12c76758-	bestaand	0,00

Geomilieu V2020.2 Licentiehouder: Econsultancy

2-7-2021 14:09:31

Model: model wegverkeerslawaaai (16285.001)

Wantij te Dordrecht - 16285

Groep: (hoofdgroep)

Lijst van Bodemgebieden, voor rekenmethode Wegverkeerslawaaai - RMW-2012

Naam	Omschr.	Bf
b2c4f24fb-	bestaand	0,00
bf200f324-	bestaand	0,00
b6118e5bc4-	bestaand	0,00
b9e723abd-	bestaand	0,00
b8486d053-	bestaand	0,00
be58f96b4-	bestaand	0,00
b1cd6aec3-	bestaand	0,00
bfc4e9e3b-	bestaand	0,00
b77fbc8b5-	bestaand	0,00
bc421485e-	bestaand	0,00
ba88f27b2-	bestaand	0,00
ba6ff8749-	bestaand	0,00
b7645274c-	bestaand	0,00
b47569c2d-	bestaand	0,00
ba4f25778-	bestaand	0,00
b07b64322-	bestaand	0,00
b67ff4f5b-	bestaand	0,00
b15311a4f-	bestaand	0,00
b895db565-	bestaand	0,00
beb1cec73-	bestaand	0,00
bef2a6c9d-	bestaand	0,00
b7e692b48-	bestaand	0,00
bca649a26-	bestaand	0,00
b86019c48-	bestaand	0,00
bd3be75ba-	bestaand	0,00
bc67afcc0-	bestaand	0,00
bcc33c1e-	bestaand	0,00
b5f5b3128-	bestaand	0,00
b743b04e4-	bestaand	0,00
bec752116-	bestaand	0,00
b11a29346-	bestaand	0,00
b1fcc3ae7-	bestaand	0,00
b4d4ba4d3-	bestaand	0,00
b6d95c384-	bestaand	0,00
bffea7bb2-	bestaand	0,00
b9f35ec4a-	bestaand	0,00
b79ecd826-	bestaand	0,00

Geomilieu V2020.2 Licentiehouder: Econsultancy

2-7-2021 14:09:31

Model: model wegverkeerslawaaï (16285.001)

Groep: (hoofdgroep) Wantij te Dordrecht - 16285

Lijst van Bodemgebieden, voor rekenmethode Wegverkeerslawaaï - RMW-2012

Naam	Omschr.	Bf
b39414a98-	bestaand	0,00
b3b9a5d97-	bestaand	0,00
b45da0b1e-	bestaand	0,00
b66998d96-	bestaand	0,00
b5d9c21d2-	bestaand	0,00
bc7d33a60-	bestaand	0,00
b404b05e8-	bestaand	0,00
ba6a7f22-	bestaand	0,00
bc2465a7e-	bestaand	0,00
bbb8b5e34-	bestaand	0,00
bdbea994f-	bestaand	0,00
b5fd1c98e-	bestaand	0,00
b968e7b62-	bestaand	0,00
b27723be7-	bestaand	0,00
b4cca011f-	bestaand	0,00
be276297b-	bestaand	0,00
b8c405d23-	bestaand	0,00
b9ac1d4c9-	bestaand	0,00
bbb44e73e-	bestaand	0,00
b2b95431c-	bestaand	0,00
b8904905e-	bestaand	0,00
ba73a3afb-	bestaand	0,00
b15154f7a-	bestaand	0,00
b82ec64ff-	bestaand	0,00
b0a989b26-	bestaand	0,00
b9f86880d-	bestaand	0,00
b09e17ff5-	bestaand	0,00
b4a7c8977-	bestaand	0,00
b0ccb6ab4-	bestaand	0,00
bfdcdf722-	bestaand	0,00
baf737b63-	bestaand	0,00
b0917f882-	bestaand	0,00
bb9ca6cef-	bestaand	0,00
b7424c25a-	bestaand	0,00
b05e6df7e-	bestaand	0,00
baf7b5ada-	bestaand	0,00
bc8ee375a-	bestaand	0,00

Geomilieu V2020.2 Licentiehouders: Econsultancy

2-7-2021 14:09:31

Model: model wegverkeerslawaaï (16285.001)
wanti j te Dordrecht - 16285

Groep: (hoofdgroep)
Lijst van Bodemgebieden, voor rekenmethode Wegverkeerslawaaï - RMW-2012

Naam	Omschr.	Bf
b06d5ad9a-	bestaand	0,00
b2e0507b6-	bestaand	0,00
b1185b86c-	bestaand	0,00
b7d91186c-	bestaand	0,00
b8169fc7f-	bestaand	0,00
baef65c17-	bestaand	0,00
bc4c1e6d0-	bestaand	0,00
b96bb87b6-	bestaand	0,00
b73b76046-	bestaand	0,00
b1a83e039-	bestaand	0,00
b1a0a2318-	bestaand	0,00
bcd2a942d-	bestaand	0,00
b7fc4862f-	bestaand	0,00
b82ba60fa-	bestaand	0,00
ba21bf138-	bestaand	0,00
b163ac0e6-	bestaand	0,00
b9b203031-	bestaand	0,00
be965038e-	bestaand	0,00
bb68754f6-	bestaand	0,00
b27188a22-	bestaand	0,00
bea04cfd-	bestaand	0,00
b7a7787cb-	bestaand	0,00
b7a04599b-	bestaand	0,00
bf495ec4d-	bestaand	0,00
b6218e1d5-	bestaand	0,00
b1602c5b7-	bestaand	0,00
bce15a44-	bestaand	0,00
bad4f9c55-	bestaand	0,00
b39e640db-	bestaand	0,00
b7e263949-	bestaand	0,00
b44d2fbbc-	bestaand	0,00
b3123f4c1-	bestaand	0,00
b0a02afde-	bestaand	0,00
bcf37efec-	bestaand	0,00
b25635b1e-	bestaand	0,00
bbee2cf5d-	bestaand	0,00
bc7057ded-	bestaand	0,00

Geomilieu V2020.2 Licentiehouder: Econsultancy

2-7-2021 14:09:31

Model: model wegverkeerslawaai (16285.001)

Wantij te Dordrecht - 16285

Groep: (hoofdgroep)

Lijst van Bodengebieden, voor rekenmethode Wegverkeerslawaai - RMW-2012

Naam	Omschr.	Bf
b693f22ae-	bestaand	0,00
b62a437ef-	bestaand	0,00
b9256a191-	bestaand	0,00
b327c23a4-	bestaand	0,00
b86e9d33c-	bestaand	0,00
ba1abb9de-	bestaand	0,00
bb40ef1c0-	bestaand	0,00
be78b50d4-	bestaand	0,00
bb20d27ba-	bestaand	0,00
b91296b70-	bestaand	0,00
b9f7d1d4b-	bestaand	0,00
bc01f7187-	bestaand	0,00
b22420f12-	bestaand	0,00
bd050e634-	bestaand	0,00
bea92bd97-	bestaand	0,00
b17f97e88-	bestaand	0,00
b5eb58141-	bestaand	0,00
b8a04fe12-	bestaand	0,00
b82381d5c-	bestaand	0,00
b3abf7343-	bestaand	0,00
ba1eab4fa-	bestaand	0,00
b0d578bc3-	bestaand	0,00
b105e4048-	bestaand	0,00
b804687d6-	bestaand	0,00
beca705c8-	bestaand	0,00
b9b32c788-	bestaand	0,00
b7baf29d6-	bestaand	0,00
b36a06b00-	bestaand	0,00
bb4c60052-	bestaand	0,00
b5bc0d0b6-	bestaand	0,00
b19886a9b-	bestaand	0,00
bc0b2490d-	bestaand	0,00
b0ed1b464-	bestaand	0,00
b90954c1c-	bestaand	0,00
b6c169ba9-	bestaand	0,00
bc03f081f-	bestaand	0,00
b98a79f1e-	bestaand	0,00

Geomilieu V2020.2 Licentiehouders: Econsultancy

2-7-2021 14:09:31

Model: model wegverkeerslawaaai (16285.001)

Wantij te Dordrecht - 16285

Groep: (hoofdgroep)

Lijst van Bodemgebieden, voor rekenmethode Wegverkeerslawaaai - RMW-2012

Naam	Omschr.	Bf
b5089546c-	bestaand	0,00
bd0c174bf-	bestaand	0,00
b4493c044-	bestaand	0,00
b2e04f353-	bestaand	0,00
b3e8d6756-	bestaand	0,00
b21f644ee-	bestaand	0,00
bce6cf89b-	bestaand	0,00
b9697cf84-	bestaand	0,00
b3f0d2997-	bestaand	0,00
b83364e64-	bestaand	0,00
b41c3979c-	bestaand	0,00
b4606d416-	bestaand	0,00
b662d200e-	bestaand	0,00
bce9a68a5-	bestaand	0,00
b96527965-	bestaand	0,00
b669ccd67-	bestaand	0,00
b324a3f4e-	bestaand	0,00
b0ab7610a-	bestaand	0,00
b6e1bca7a-	bestaand	0,00
b54ce40ff-	bestaand	0,00
bfb167ba2-	bestaand	0,00
bb8b98425-	bestaand	0,00
bc2c69e0f-	bestaand	0,00
b06c864c4-	bestaand	0,00
ba6775209-	bestaand	0,00
bc3fdf636-	bestaand	0,00
b130ac4fb-	bestaand	0,00
ba2e1e5eb-	bestaand	0,00
bff8df6020-	bestaand	0,00
bc803bcae-	bestaand	0,00
b0f395673-	bestaand	0,00
b596e613e-	bestaand	0,00
b8fe1094d-	bestaand	0,00
b34232db8-	bestaand	0,00
b1558c981-	bestaand	0,00
b7e8ee988-	bestaand	0,00
b163cd77d-	bestaand	0,00

Geomilieu V2020.2 Licentiehouder: Econsultancy

2-7-2021 14:09:31

Model: model wegverkeerslawaaï (16285.001)

Groep: (hoofdgroep)

Wantij te Dordrecht - 16285
Lijst van Bodengebieden, voor rekenmethode Wegverkeerslawaaï - RMW-2012

Naam	Omschr.	Bf
b78a60155-	bestaand	0,00
b4b92710a-	bestaand	0,00
bed179ac8-	bestaand	0,00
bf948969b-	bestaand	0,00
b86b4dce2-	bestaand	0,00
b7f1730d1-	bestaand	0,00
be494fcc5-	bestaand	0,00
b3c3fa425-	bestaand	0,00
b6acb7066-	bestaand	0,00
b862b61b9-	bestaand	0,00
bb8b6cc0c-	bestaand	0,00
b5521a2cf-	bestaand	0,00
be8bd25cb-	bestaand	0,00
bf52971e8-	bestaand	0,00
ba0d46fcd-	bestaand	0,00
b0a4689ef-	bestaand	0,00
b5518cd3f-	bestaand	0,00
b128dd2fb-	bestaand	0,00
b87feb09-	bestaand	0,00
be12aba1b-	bestaand	0,00
b534a96c4-	bestaand	0,00
b4024b826-	bestaand	0,00
b5202cf71-	bestaand	0,00
b8581cd2c-	bestaand	0,00
b65e5fde9-	bestaand	0,00
b3fa857d9-	bestaand	0,00
bfed6b75e-	bestaand	0,00
b69bea7ad-	bestaand	0,00
b34e7a9ee-	bestaand	0,00
b29ee481c-	bestaand	0,00
b52feaa63-	bestaand	0,00
b1be757b-	bestaand	0,00
b57b66909-	bestaand	0,00
bc6ebf2b0-	bestaand	0,00
b30234544-	bestaand	0,00
bf1bc104a-	bestaand	0,00
bc4366fcc-	bestaand	0,00

Geomilieu V2020.2 Licentiehouder: Econsultancy

2-7-2021 14:09:31

Model: model wegverkeerslawaaai (16285.001)

Wantij te Dordrecht - 16285

Groep: (hoofdgroep)

Lijst van Bodemgebieden, voor rekenmethode Wegverkeerslawaaai - RMW-2012

Naam	Omschr.	Bf
b131eabb1-	bestaand	0,00
b431e8b75-	bestaand	0,00
b164daf3f-	bestaand	0,00
b68cd8371-	bestaand	0,00
b99b69e01-	bestaand	0,00
b6a3b1369-	bestaand	0,00
bd4585a94-	bestaand	0,00
b761ac0e0-	bestaand	0,00
b22f8d7f1-	bestaand	0,00
b502c6e88-	bestaand	0,00
bee906491-	bestaand	0,00
b92ddc241-	bestaand	0,00
b5cee17b6-	bestaand	0,00
b20d87ac8-	bestaand	0,00
b72988d84-	bestaand	0,00
b612ee985-	bestaand	0,00
be6da8a3d-	bestaand	0,00
b6bcf6006-	bestaand	0,00
bd2f668ae-	bestaand	0,00
b2393ea8c-	bestaand	0,00
b0225d0fb-	bestaand	0,00
b05aed24d-	bestaand	0,00
b8938a054-	bestaand	0,00
bf52b29e0-	bestaand	0,00
b323b50e7-	bestaand	0,00
b2310132f-	bestaand	0,00
bb1f7fa75-	bestaand	0,00
b13d37cd1-	bestaand	0,00
bdb9e59b8-	bestaand	0,00
b1e9dafa4-	bestaand	0,00
b41b33f81-	bestaand	0,00
bd7942181-	bestaand	0,00
b6f778215-	bestaand	0,00
b15a80403-	bestaand	0,00
b6cdc8902-	bestaand	0,00
b3696836b-	bestaand	0,00
bb52b9791-	bestaand	0,00

Geomilieu V2020.2 Licentiehouder: Econsultancy

2-7-2021 14:09:31

Model: model wegverkeerslawaai (16285.001)
 Groep: (hoofdgroep) Wantij te Dordrecht - 16285
 Lijst van Bodemgebieden, voor rekenmethode Wegverkeerslawaai - RMW-2012

Naam	Omschr.	Bf
b71cdb33a-	bestaand	0,00
b935bc3ef-	bestaand	0,00
bc3408807-	bestaand	0,00
bf6bad7a6-	bestaand	0,00
b9f503f2d-	bestaand	0,00
bb9260ac7-	bestaand	0,00
bf6e2a6c3-	bestaand	0,00
b334b333e-	bestaand	0,00
b1b5ed15c-	bestaand	0,00
bc10315b0-	bestaand	0,00
b1e3fb856-	bestaand	0,00
b4df68d45-	bestaand	0,00
bc677d253-	bestaand	0,00
b4de0be10-	bestaand	0,00
b3126e936-	bestaand	0,00
ba621ebb1-	bestaand	0,00
bcfa9ea58-	bestaand	0,00
b1139eeea-	bestaand	0,00
b9af4bd37-	bestaand	0,00
ba963556f-	bestaand	0,00
baa5d4302-	bestaand	0,00
b7bb016e1-	bestaand	0,00
b9a1de44e-	bestaand	0,00
b886b80f5-	bestaand	0,00
b9788fade-	bestaand	0,00
b87d6e471-	bestaand	0,00
ba4dce73f-	bestaand	0,00
bd38bc858-	bestaand	0,00
b715b873e-	bestaand	0,00
baad4da34-	bestaand	0,00
bf0b22d90-	bestaand	0,00
b2903c647-	bestaand	0,00
b613d119b-	bestaand	0,00
b50a53792-	bestaand	0,00
b427c3d62-	bestaand	0,00
bbc9a5311-	bestaand	0,00
bcb35096-	bestaand	0,00

Model: model wegverkeerslawaaï (16285.001)

Wantij te Dordrecht - 16285

Groep: (hoofdgroep)

Lijst van Bodemgebieden, voor rekenmethode Wegverkeerslawaaï - RMW-2012

Naam	Omschr.	Bf
b8cafbcbl-	bestaand	0,00
b71d718c5-	bestaand	0,00
bffc57fc5-	bestaand	0,00
bd2ei60a8-	bestaand	0,00
bc6f6d937-	bestaand	0,00
b8c7115ab-	bestaand	0,00
b1217ed5b-	bestaand	0,00
b3246cfe4-	bestaand	0,00
b3be48205-	bestaand	0,00
b25558f88-	bestaand	0,00
b3816c6cb-	bestaand	0,00
b52d670c0-	bestaand	0,00
b465b6dab-	bestaand	0,00
b05e2d4a7-	bestaand	0,00
bf05181c4-	bestaand	0,00
b9c0e67d3-	bestaand	0,00
b7af406a4-	bestaand	0,00
bc3c14cdf-	bestaand	0,00
bf326ec2b-	bestaand	0,00
b1082b807-	bestaand	0,00
bb6ccf173-	bestaand	0,00
bcaff7ac50-	bestaand	0,00
b9500d478-	bestaand	0,00
bfb531dd4-	bestaand	0,00
b5d3a290c-	bestaand	0,00
bee79ed16-	bestaand	0,00
ba11b1442-	bestaand	0,00
b8b960955-	bestaand	0,00
b44b8368c-	bestaand	0,00
bf0cf63e1-	bestaand	0,00
b47933230-	bestaand	0,00
b3553d6dd-	bestaand	0,00
b33965c75-	bestaand	0,00
b4dfc0fc7-	bestaand	0,00
b05f19a1c-	bestaand	0,00
b1f5cc2a4-	bestaand	0,00
b4d8a649a-	bestaand	0,00

Geomilieu V2020.2 Licentiehouders: Econsultancy

2-7-2021 14:09:31

Model: model_wegverkeerslawaa_i (16285.001)

Wantij te Dordrecht - 16285

Groep: (hoofdgroep)

Lijst van Bodemgebieden, voor rekenmethode Wegverkeerslawaa_i - RMW-2012

Naam	Omschr.	Bf
bb272bdd2-	bestaand	0,00
be62c25a-	bestaand	0,00
b1ce7999e-	bestaand	0,00
b31199ab5b-	bestaand	0,00
be1c4aa5a-	bestaand	0,00
b11861e07-	bestaand	0,00
b5f1122eb-	bestaand	0,00
b8d278321-	bestaand	0,00
baec3e6d1-	bestaand	0,00
b3c6b6afc-	bestaand	0,00
b1dd64162-	bestaand	0,00
bf6655a0e-	bestaand	0,00
bb4c0aeld-	bestaand	0,00
bc27e8215-	bestaand	0,00
b8746bc5c-	bestaand	0,00
bcac30555-	bestaand	0,00
b9b894098-	bestaand	0,00
b5cc9bb83-	bestaand	0,00
b651d5ea3-	bestaand	0,00
b63b96a50-	bestaand	0,00
bebb73fd7-	bestaand	0,00
b7b0cdb8a-	bestaand	0,00
b87bbf3f6-	bestaand	0,00
b83485e12-	bestaand	0,00
b85f23ffe-	bestaand	0,00
be59ab957-	bestaand	0,00
bf97ec3cc-	bestaand	0,00
b77193ea2-	bestaand	0,00
b55efb02d-	bestaand	0,00
bc13045be-	bestaand	0,00
b2d7b2003-	bestaand	0,00
bf20f1898-	bestaand	0,00
b3cbe3f4a-	bestaand	0,00
b8f763682-	bestaand	0,00
ba3003a2e-	bestaand	0,00
baf3faad4-	bestaand	0,00
bc7e772dc-	bestaand	0,00

Geomilieu V2020.2 Licentiehouder: Econsultancy

2-7-2021 14:09:31

Model: model wegverkeerslawaaï (16285.001)

Wantij te Dordrecht - 16285

Groep: (hoofdgroep)

Lijst van Bodemgebieden, voor rekenmethode Wegverkeerslawaaï - RMW-2012

Naam	Omschr.	BF
b203e22c7-	bestaand	0,00
b107a64b7-	bestaand	0,00
b623f680e-	bestaand	0,00
bfe919be6-	bestaand	0,00
b9ee48b21-	bestaand	0,00
b203b7779-	bestaand	0,00
bef99562f-	bestaand	0,00
ba746e40c-	bestaand	0,00
b0c04a807-	bestaand	0,00
b735ce861-	bestaand	0,00
baff528d4-	bestaand	0,00
b68153b83-	bestaand	0,00
b8091ff8d-	bestaand	0,00
b2231a27f-	bestaand	0,00
b939b179a-	bestaand	0,00
bc1889542-	bestaand	0,00
bc7e7bdbb-	bestaand	0,00
b45e440b9-	bestaand	0,00
b62c9719d-	bestaand	0,00
b1d82265e-	bestaand	0,00
b498cf704-	bestaand	0,00
b78430c4a-	bestaand	0,00
bb7359f04-	bestaand	0,00
b882c401f-	bestaand	0,00
beaebfaa8-	bestaand	0,00
b2b1fc102-	bestaand	0,00
b32087960-	bestaand	0,00
ba27a90fd-	bestaand	0,00
be1db901c-	bestaand	0,00
b274d4d2f-	bestaand	0,00
ba6dae9d1-	bestaand	0,00
b904511b2-	bestaand	0,00
bca07ffc2-	bestaand	0,00
b9a62548e-	bestaand	0,00
b70654c34-	bestaand	0,00
b1cd0a321-	bestaand	0,00
b75a0f79c-	bestaand	0,00

Geomilieu V2020.2 Licentiehoulder: Econsultancy

2-7-2021 14:09:31

Model: model wegverkeerslawaai (16285.001)

Groep: (hoofdgroep)

Wantij te Dordrecht - 16285
Lijst van Bodemgebieden, voor rekenmethode Wegverkeerslawaai - RMW-2012

Naam	Omschr.	Bf
bc11f133e-	bestaand	0,00
b0663d681-	bestaand	0,00
bcd4cb96-	bestaand	0,00
be39e43d9-	bestaand	0,00
b9c0e83e0-	bestaand	0,00
b8d200d80-	bestaand	0,00
b6c8ede5c-	bestaand	0,00
b908d186a-	bestaand	0,00
b6312926a-	bestaand	0,00
b2bd3186b-	bestaand	0,00
bddcfc990-	bestaand	0,00
bf12d687a-	bestaand	0,00
bd313c6bf-	bestaand	0,00
b4343ca51-	bestaand	0,00
b8e47cc52-	bestaand	0,00
b4ca6b863-	bestaand	0,00
b62a1b8f2-	bestaand	0,00
b2073a5bc-	bestaand	0,00
b05253d57-	bestaand	0,00
b051bdca1-	bestaand	0,00
bd4c985a6-	bestaand	0,00
b02fe0f70-	bestaand	0,00
ba5870d60-	bestaand	0,00
b93bc36c6-	bestaand	0,00
bbadf881-	bestaand	0,00
b1cbae0bc-	bestaand	0,00
bf43660bb-	bestaand	0,00
b78731fd1-	bestaand	0,00
b191f5ca0-	bestaand	0,00
b4dbc7266-	bestaand	0,00
bb8c08ff4-	bestaand	0,00
b3934337d-	bestaand	0,00
b624678a8-	bestaand	0,00
b11c12913-	bestaand	0,00
b63bf031c-	bestaand	0,00
b989b7e5e-	bestaand	0,00
b8fe03563-	bestaand	0,00

Geomilieu V2020.2 Licentiehouder: Econsultancy

2-7-2021 14:09:31

Model: model wegverkeerslawaaai (16285.001)

Wantij te Dordrecht - 16285

Groep: (hoofdgroep)

Lijst van Bodemgebieden, voor rekenmethode Wegverkeerslawaaai - RMW-2012

Naam	Omschr.	Bf
bdcf01096-	bestaand	0,00
b6c5ffc95-	bestaand	0,00
b35d91351-	bestaand	0,00
b0ce16269-	bestaand	0,00
b9ea98f4a-	bestaand	0,00
b01b47197-	bestaand	0,00
b7f3ef761-	bestaand	0,00
be1980e04-	bestaand	0,00
b30fb483e-	bestaand	0,00
b918dd652-	bestaand	0,00
b443c655f-	bestaand	0,00
b20e3c466-	bestaand	0,00
b0b024c30-	bestaand	0,00
b8a509803-	bestaand	0,00
b085d458b-	bestaand	0,00
b933e8321-	bestaand	0,00
b5eb903a6-	bestaand	0,00
baaee6149-	bestaand	0,00
bc2143d0a-	bestaand	0,00
b3f30e72d-	bestaand	0,00
b2509eb52-	bestaand	0,00
b1ac2ee34-	bestaand	0,00
b44ef45c8-	bestaand	0,00
bd5442b64-	bestaand	0,00
b9f486027-	bestaand	0,00
b3de08b4a-	bestaand	0,00
b99003cae-	bestaand	0,00
b8ede0b2-	bestaand	0,00
be362333b-	bestaand	0,00
be712fc52-	bestaand	0,00
be623bfe4-	bestaand	0,00
bb7f600f7-	bestaand	0,00
b1ca909a5-	bestaand	0,00
b0dd320f1-	bestaand	0,00
ba4669717-	bestaand	0,00
bd5ce11ba-	bestaand	0,00
b558bb91b-	bestaand	0,00

Geomilieu V2020.2 Licentiehouder: Econsultancy

2-7-2021 14:09:31

Model: model wegverkeerslawaaai (16285.001)
 Groep: (hoofdgroep) Wantij te Dordrecht - 16285
 Lijst van Bodemgebieden, voor rekenmethode Wegverkeerslawaaai - RMW-2012

Naam	Omschr.	Bf
be9e0bfd	- bestaand	0,00
b6b5bb8c	- bestaand	0,00
b3882f128	- bestaand	0,00
ba90123dc	- bestaand	0,00
bbdcc4561	- bestaand	0,00
ba24ea760	- bestaand	0,00
bbc2bce43	- bestaand	0,00
bd4bdeccc	- bestaand	0,00
bc9fb2529	- bestaand	0,00
b117d8ab8	- bestaand	0,00
b5abc7fd9	- bestaand	0,00
bc7d6b91e	- bestaand	0,00
b6b875d7e	- bestaand	0,00
b10814d4d	- bestaand	0,00
ba1d393c0	- bestaand	0,00
ba17fa77f	- bestaand	0,00
b9343ff87	- bestaand	0,00
b2a04c35f	- bestaand	0,00
b08288922	- bestaand	0,00
ba64ef20a	- bestaand	0,00
be3783b96	- bestaand	0,00
bf591886e	- bestaand	0,00
b98cc8335	- bestaand	0,00
bcf5b0d51	- bestaand	0,00
b09a35715	- bestaand	0,00
be7b45bb6	- bestaand	0,00
b504f716b	- bestaand	0,00
ba0c9abdd	- bestaand	0,00
b091be435	- bestaand	0,00
bdfa8b1fc	- bestaand	0,00
b6e79a7e7	- bestaand	0,00
b12b02887	- bestaand	0,00
b1d27dcba	- bestaand	0,00
b9c133c40	- bestaand	0,00
be2d716cd	- bestaand	0,00
b66df0b6c	- bestaand	0,00
b37bf4d69	- bestaand	0,00

Model: model wegverkeerslawaaai (16285.001)

Wantij te Dordrecht - 16285

Groep: (hoofdgroep)

Lijst van Bodemgebieden, voor rekenmethode Wegverkeerslawaaai - RMW-2012

Naam	Omschr.	BF
ba3b588fd-	bestaand	0,00
b5e5db1f3-	bestaand	0,00
b3f02561e-	bestaand	0,00
b2b7800cb-	bestaand	0,00
b92fabab4-	bestaand	0,00
b92fabab4-	bestaand	0,00
bd7dde5e7-	bestaand	0,00
b3df4c95a-	bestaand	0,00
bbdd24e3b-	bestaand	0,00
b2c326835-	bestaand	0,00
bb6bf3f2b-	bestaand	0,00
ba1dfff6ea-	bestaand	0,00
		0,00

Model: model wegverkeerslawaai (16285.001)
 Wantij te Dordrecht - 16285
 Groep: Lijst van Gebouwen, voor rekenmethode Wegverkeerslawaai - RMW-2012

Naam	Omschr.	Hoogte	Maaiveld	Hdef.	Functie	Gebouwtype	BAG-id	Gemeente	Jaar	AHN-jaar	Trust	Cp	Zwevend	Ref. 53	Ref. 125	Ref. 250	Ref. 500
8642185		5,00	0,00	Relatief					0	0	0	0	False	0,80	0,80	0,80	0,80
8642267		3,17	0,00	Relatief					0	0	0	0	False	0,80	0,80	0,80	0,80
8661082		7,86	0,00	Relatief					0	0	0	0	False	0,80	0,80	0,80	0,80
8661083		5,28	0,00	Relatief					0	0	0	0	False	0,80	0,80	0,80	0,80
8661084		7,80	0,00	Relatief					0	0	0	0	False	0,80	0,80	0,80	0,80
8661085		4,41	0,00	Relatief					0	0	0	0	False	0,80	0,80	0,80	0,80
8661086		3,33	0,00	Relatief					0	0	0	0	False	0,80	0,80	0,80	0,80
8661108		5,72	0,00	Relatief					0	0	0	0	False	0,80	0,80	0,80	0,80
8661109		4,74	0,00	Relatief					0	0	0	0	False	0,80	0,80	0,80	0,80
8661117		7,38	0,00	Relatief					0	0	0	0	False	0,80	0,80	0,80	0,80
8661119		3,33	0,00	Relatief					0	0	0	0	False	0,80	0,80	0,80	0,80
8661377		5,00	0,00	Relatief					0	0	0	0	False	0,80	0,80	0,80	0,80
8661378		11,82	0,00	Relatief					0	0	0	0	False	0,80	0,80	0,80	0,80
8661379		12,01	0,00	Relatief					0	0	0	0	False	0,80	0,80	0,80	0,80
8661393		3,76	0,00	Relatief					0	0	0	0	False	0,80	0,80	0,80	0,80
8661526		6,18	0,00	Relatief					0	0	0	0	False	0,80	0,80	0,80	0,80
8661530		2,75	0,00	Relatief					0	0	0	0	False	0,80	0,80	0,80	0,80
8663197		9,39	0,00	Relatief					0	0	0	0	False	0,80	0,80	0,80	0,80
8663203		5,64	0,00	Relatief					0	0	0	0	False	0,80	0,80	0,80	0,80
8663218		3,55	0,00	Relatief					0	0	0	0	False	0,80	0,80	0,80	0,80
8663219		3,38	0,00	Relatief					0	0	0	0	False	0,80	0,80	0,80	0,80
8663349		15,82	0,00	Relatief					0	0	0	0	False	0,80	0,80	0,80	0,80
8663353		7,40	0,00	Relatief					0	0	0	0	False	0,80	0,80	0,80	0,80
8663354		3,67	0,00	Relatief					0	0	0	0	False	0,80	0,80	0,80	0,80
8663366		14,75	0,00	Relatief					0	0	0	0	False	0,80	0,80	0,80	0,80
8663374		3,78	0,00	Relatief					0	0	0	0	False	0,80	0,80	0,80	0,80
8663375		6,98	0,00	Relatief					0	0	0	0	False	0,80	0,80	0,80	0,80
8663376		6,33	0,00	Relatief					0	0	0	0	False	0,80	0,80	0,80	0,80
8668333		15,12	0,00	Relatief					0	0	0	0	False	0,80	0,80	0,80	0,80
8668350		19,04	0,00	Relatief					0	0	0	0	False	0,80	0,80	0,80	0,80
8669481		8,78	0,00	Relatief					0	0	0	0	False	0,80	0,80	0,80	0,80
8669482		14,40	0,00	Relatief					0	0	0	0	False	0,80	0,80	0,80	0,80
8669492		6,89	0,00	Relatief					0	0	0	0	False	0,80	0,80	0,80	0,80
8669505		18,61	0,00	Relatief					0	0	0	0	False	0,80	0,80	0,80	0,80
8669618		9,53	0,00	Relatief					0	0	0	0	False	0,80	0,80	0,80	0,80
8669947		10,98	0,00	Relatief					0	0	0	0	False	0,80	0,80	0,80	0,80
8669948		7,41	0,00	Relatief					0	0	0	0	False	0,80	0,80	0,80	0,80

Model: model wegverkeerslawaai (16285.001)
wants te Dordrecht - 16285
(hoofdgroep)

Groep: Lijst van Gebouwen, voor rekenmethode Wegverkeerslawaai - RMW-2012

Naam	Refl. 1k	Refl. 2k	Refl. 4k	Refl. 8k
8642185	0,80	0,80	0,80	0,80
8642267	0,80	0,80	0,80	0,80
8651082	0,80	0,80	0,80	0,80
8651093	0,80	0,80	0,80	0,80
8651084	0,80	0,80	0,80	0,80
8651095	0,80	0,80	0,80	0,80
8651086	0,80	0,80	0,80	0,80
8651108	0,80	0,80	0,80	0,80
8651109	0,80	0,80	0,80	0,80
8651117	0,80	0,80	0,80	0,80
8651119	0,80	0,80	0,80	0,80
8651377	0,80	0,80	0,80	0,80
8651378	0,80	0,80	0,80	0,80
8651379	0,80	0,80	0,80	0,80
8651393	0,80	0,80	0,80	0,80
8651526	0,80	0,80	0,80	0,80
8651530	0,80	0,80	0,80	0,80
8653197	0,80	0,80	0,80	0,80
8653203	0,80	0,80	0,80	0,80
8653218	0,80	0,80	0,80	0,80
8653219	0,80	0,80	0,80	0,80
8653349	0,80	0,80	0,80	0,80
8653353	0,80	0,80	0,80	0,80
8653354	0,80	0,80	0,80	0,80
8653366	0,80	0,80	0,80	0,80
8653374	0,80	0,80	0,80	0,80
8653375	0,80	0,80	0,80	0,80
8653376	0,80	0,80	0,80	0,80
8658333	0,80	0,80	0,80	0,80
8658350	0,80	0,80	0,80	0,80
8659481	0,80	0,80	0,80	0,80
8659482	0,80	0,80	0,80	0,80
8659492	0,80	0,80	0,80	0,80
8659505	0,80	0,80	0,80	0,80
8659618	0,80	0,80	0,80	0,80
8659947	0,80	0,80	0,80	0,80
8659948	0,80	0,80	0,80	0,80

Geomilieu V2020.2 Licentiehouder: Econsultancy

2-7-2021 14:09:31

Model: model wegverkeerslawaai (16285.001)

Groep: Wantij te Dordrecht - 16285

(hoofdgroep)

Lijst van Gebouwen, voor rekenmethode Wegverkeerslawaai - RMW-2012

Naam	Omschr.	Hoogte	Maaiveld	Hdef.	Functie	Gebouwtype	BAG-id	Gemeente	Jaar	AHN-jaar	Trust	Cp	Zwevend	Refl. 63	Refl. 125	Refl. 250	Refl. 500
8669949		8,04	0,00	Relatief					0	0	0	0	False	0,80	0,80	0,80	0,80
8669950		7,95	0,00	Relatief					0	0	0	0	False	0,80	0,80	0,80	0,80
8669951		7,00	0,00	Relatief					0	0	0	0	False	0,80	0,80	0,80	0,80
8669952		8,50	0,00	Relatief					0	0	0	0	False	0,80	0,80	0,80	0,80
8669954		11,57	0,00	Relatief					0	0	0	0	False	0,80	0,80	0,80	0,80
8669955		10,76	0,00	Relatief					0	0	0	0	False	0,80	0,80	0,80	0,80
8669956		7,44	0,00	Relatief					0	0	0	0	False	0,80	0,80	0,80	0,80
8669957		8,11	0,00	Relatief					0	0	0	0	False	0,80	0,80	0,80	0,80
8669958		8,70	0,00	Relatief					0	0	0	0	False	0,80	0,80	0,80	0,80
8669959		8,79	0,00	Relatief					0	0	0	0	False	0,80	0,80	0,80	0,80
8669960		8,77	0,00	Relatief					0	0	0	0	False	0,80	0,80	0,80	0,80
8669961		7,89	0,00	Relatief					0	0	0	0	False	0,80	0,80	0,80	0,80
8669962		8,03	0,00	Relatief					0	0	0	0	False	0,80	0,80	0,80	0,80
8669963		8,75	0,00	Relatief					0	0	0	0	False	0,80	0,80	0,80	0,80
8669964		8,78	0,00	Relatief					0	0	0	0	False	0,80	0,80	0,80	0,80
8669965		8,49	0,00	Relatief					0	0	0	0	False	0,80	0,80	0,80	0,80
8669966		7,36	0,00	Relatief					0	0	0	0	False	0,80	0,80	0,80	0,80
8669967		8,42	0,00	Relatief					0	0	0	0	False	0,80	0,80	0,80	0,80
8669968		10,77	0,00	Relatief					0	0	0	0	False	0,80	0,80	0,80	0,80
8669969		7,28	0,00	Relatief					0	0	0	0	False	0,80	0,80	0,80	0,80
8669970		7,64	0,00	Relatief					0	0	0	0	False	0,80	0,80	0,80	0,80
8669971		7,71	0,00	Relatief					0	0	0	0	False	0,80	0,80	0,80	0,80
8669972		11,87	0,00	Relatief					0	0	0	0	False	0,80	0,80	0,80	0,80
8669973		10,60	0,00	Relatief					0	0	0	0	False	0,80	0,80	0,80	0,80
8669974		7,44	0,00	Relatief					0	0	0	0	False	0,80	0,80	0,80	0,80
8669975		12,14	0,00	Relatief					0	0	0	0	False	0,80	0,80	0,80	0,80
8669976		8,58	0,00	Relatief					0	0	0	0	False	0,80	0,80	0,80	0,80
8669977		7,47	0,00	Relatief					0	0	0	0	False	0,80	0,80	0,80	0,80
8669978		10,61	0,00	Relatief					0	0	0	0	False	0,80	0,80	0,80	0,80
8669979		7,61	0,00	Relatief					0	0	0	0	False	0,80	0,80	0,80	0,80
8669980		8,32	0,00	Relatief					0	0	0	0	False	0,80	0,80	0,80	0,80
8669981		7,82	0,00	Relatief					0	0	0	0	False	0,80	0,80	0,80	0,80
8669982		7,77	0,00	Relatief					0	0	0	0	False	0,80	0,80	0,80	0,80
8670021		3,76	0,00	Relatief					0	0	0	0	False	0,80	0,80	0,80	0,80
8670022		3,93	0,00	Relatief					0	0	0	0	False	0,80	0,80	0,80	0,80
8670023		9,52	0,00	Relatief					0	0	0	0	False	0,80	0,80	0,80	0,80
8670024		8,96	0,00	Relatief					0	0	0	0	False	0,80	0,80	0,80	0,80

Geomilieu V2020.2 Licentehouder: Econsultancy

2-7-2021 14:09:31

Model: model wegverkeerslawaaï (16285.001)
 Wantij te Dordrecht - 16285
 Groep: (hoofdgroep)
 Lijst van Gebouwen, voor rekenmethode Wegverkeerslawaaï - RMW-2012

Naam	Ref1. 1k	Ref1. 2k	Ref1. 4k	Ref1. 8k
8669949	0.80	0.80	0.80	0.80
8669950	0.80	0.80	0.80	0.80
8669951	0.80	0.80	0.80	0.80
8669952	0.80	0.80	0.80	0.80
8669954	0.80	0.80	0.80	0.80
8669955	0.80	0.80	0.80	0.80
8669956	0.80	0.80	0.80	0.80
8669957	0.80	0.80	0.80	0.80
8669958	0.80	0.80	0.80	0.80
8669959	0.80	0.80	0.80	0.80
8669960	0.80	0.80	0.80	0.80
8669961	0.80	0.80	0.80	0.80
8669962	0.80	0.80	0.80	0.80
8669963	0.80	0.80	0.80	0.80
8669964	0.80	0.80	0.80	0.80
8669965	0.80	0.80	0.80	0.80
8669966	0.80	0.80	0.80	0.80
8669967	0.80	0.80	0.80	0.80
8669968	0.80	0.80	0.80	0.80
8669969	0.80	0.80	0.80	0.80
8669970	0.80	0.80	0.80	0.80
8669971	0.80	0.80	0.80	0.80
8669972	0.80	0.80	0.80	0.80
8669973	0.80	0.80	0.80	0.80
8669974	0.80	0.80	0.80	0.80
8669975	0.80	0.80	0.80	0.80
8669976	0.80	0.80	0.80	0.80
8669977	0.80	0.80	0.80	0.80
8669978	0.80	0.80	0.80	0.80
8669979	0.80	0.80	0.80	0.80
8669980	0.80	0.80	0.80	0.80
8669981	0.80	0.80	0.80	0.80
8669982	0.80	0.80	0.80	0.80
8670021	0.80	0.80	0.80	0.80
8670022	0.80	0.80	0.80	0.80
8670023	0.80	0.80	0.80	0.80
8670024	0.80	0.80	0.80	0.80

Model: model wegverkeerslawaai (16285.001)
 Wantij te Dordrecht - 16285
 Groep: Lijst van Gebouwen, voor rekenmethode Wegverkeerslawaai - RMW-2012

Naam	Omschr.	Hoogte	Maaiveld	Hdef.	Functie	Gebouwtype	BAG-id	Gemeente	Jaar	AHN-jaar	Trust	Cp	Zwevend	Refl. 63	Refl. 125	Refl. 250	Refl. 500
8670029		8,91	0,00	Relatief					0	0	0	dB	False	0,80	0,80	0,80	0,80
8670030		9,20	0,00	Relatief					0	0	0	dB	False	0,80	0,80	0,80	0,80
8670031		9,47	0,00	Relatief					0	0	0	dB	False	0,80	0,80	0,80	0,80
8670032		9,40	0,00	Relatief					0	0	0	dB	False	0,80	0,80	0,80	0,80
8670033		3,89	0,00	Relatief					0	0	0	dB	False	0,80	0,80	0,80	0,80
8670034		3,86	0,00	Relatief					0	0	0	dB	False	0,80	0,80	0,80	0,80
8670035		12,75	0,00	Relatief					0	0	0	dB	False	0,80	0,80	0,80	0,80
8670036		9,13	0,00	Relatief					0	0	0	dB	False	0,80	0,80	0,80	0,80
8670037		12,99	0,00	Relatief					0	0	0	dB	False	0,80	0,80	0,80	0,80
8670038		8,50	0,00	Relatief					0	0	0	dB	False	0,80	0,80	0,80	0,80
8670041		9,54	0,00	Relatief					0	0	0	dB	False	0,80	0,80	0,80	0,80
8670042		13,22	0,00	Relatief					0	0	0	dB	False	0,80	0,80	0,80	0,80
8670043		9,34	0,00	Relatief					0	0	0	dB	False	0,80	0,80	0,80	0,80
8670044		8,65	0,00	Relatief					0	0	0	dB	False	0,80	0,80	0,80	0,80
8670046		9,08	0,00	Relatief					0	0	0	dB	False	0,80	0,80	0,80	0,80
8670047		9,66	0,00	Relatief					0	0	0	dB	False	0,80	0,80	0,80	0,80
8670048		9,54	0,00	Relatief					0	0	0	dB	False	0,80	0,80	0,80	0,80
8670049		12,88	0,00	Relatief					0	0	0	dB	False	0,80	0,80	0,80	0,80
8670050		8,99	0,00	Relatief					0	0	0	dB	False	0,80	0,80	0,80	0,80
8670051		7,80	0,00	Relatief					0	0	0	dB	False	0,80	0,80	0,80	0,80
8670052		7,81	0,00	Relatief					0	0	0	dB	False	0,80	0,80	0,80	0,80
8670055		8,28	0,00	Relatief					0	0	0	dB	False	0,80	0,80	0,80	0,80
8670056		10,36	0,00	Relatief					0	0	0	dB	False	0,80	0,80	0,80	0,80
8670057		9,13	0,00	Relatief					0	0	0	dB	False	0,80	0,80	0,80	0,80
8670058		14,25	0,00	Relatief					0	0	0	dB	False	0,80	0,80	0,80	0,80
8670059		6,28	0,00	Relatief					0	0	0	dB	False	0,80	0,80	0,80	0,80
8670060		6,34	0,00	Relatief					0	0	0	dB	False	0,80	0,80	0,80	0,80
8670064		8,68	0,00	Relatief					0	0	0	dB	False	0,80	0,80	0,80	0,80
8670065		6,18	0,00	Relatief					0	0	0	dB	False	0,80	0,80	0,80	0,80
8670066		6,29	0,00	Relatief					0	0	0	dB	False	0,80	0,80	0,80	0,80
8670067		6,35	0,00	Relatief					0	0	0	dB	False	0,80	0,80	0,80	0,80
8670068		6,99	0,00	Relatief					0	0	0	dB	False	0,80	0,80	0,80	0,80
8670069		6,16	0,00	Relatief					0	0	0	dB	False	0,80	0,80	0,80	0,80
8670070		6,37	0,00	Relatief					0	0	0	dB	False	0,80	0,80	0,80	0,80
8670071		6,39	0,00	Relatief					0	0	0	dB	False	0,80	0,80	0,80	0,80
8670072		7,23	0,00	Relatief					0	0	0	dB	False	0,80	0,80	0,80	0,80
8670093		7,58	0,00	Relatief					0	0	0	dB	False	0,80	0,80	0,80	0,80

Model: model wegverkeerslawaaï (16285.001)
 Wantij te Dordrecht - 16285
 Groep: (hoofdgroep)
 Lijst van Gebouwen, voor rekenmethode Wegverkeerslawaaï - RMW-2012

Naam	Ref1. 1k	Ref1. 2k	Ref1. 4k	Ref1. 8k
8670029	0.80	0.80	0.80	0.80
8670030	0.80	0.80	0.80	0.80
8670031	0.80	0.80	0.80	0.80
8670032	0.80	0.80	0.80	0.80
8670033	0.80	0.80	0.80	0.80
8670034	0.80	0.80	0.80	0.80
8670035	0.80	0.80	0.80	0.80
8670036	0.80	0.80	0.80	0.80
8670037	0.80	0.80	0.80	0.80
8670038	0.80	0.80	0.80	0.80
8670041	0.80	0.80	0.80	0.80
8670042	0.80	0.80	0.80	0.80
8670043	0.80	0.80	0.80	0.80
8670044	0.80	0.80	0.80	0.80
8670046	0.80	0.80	0.80	0.80
8670047	0.80	0.80	0.80	0.80
8670048	0.80	0.80	0.80	0.80
8670049	0.80	0.80	0.80	0.80
8670050	0.80	0.80	0.80	0.80
8670051	0.80	0.80	0.80	0.80
8670052	0.80	0.80	0.80	0.80
8670055	0.80	0.80	0.80	0.80
8670056	0.80	0.80	0.80	0.80
8670057	0.80	0.80	0.80	0.80
8670058	0.80	0.80	0.80	0.80
8670059	0.80	0.80	0.80	0.80
8670060	0.80	0.80	0.80	0.80
8670064	0.80	0.80	0.80	0.80
8670065	0.80	0.80	0.80	0.80
8670066	0.80	0.80	0.80	0.80
8670067	0.80	0.80	0.80	0.80
8670068	0.80	0.80	0.80	0.80
8670069	0.80	0.80	0.80	0.80
8670070	0.80	0.80	0.80	0.80
8670071	0.80	0.80	0.80	0.80
8670072	0.80	0.80	0.80	0.80
8670093	0.80	0.80	0.80	0.80

Model: model wegverkeerslawaai (16285.001)

Groep: (hoofdgroep) Wantij te Dordrecht - 16285

Lijst van Gebouwen, voor rekenmethode Wegverkeerslawaai - RMW-2012

Naam	Omschr.	Hoogte	Maaiveld	Hdef.	Functie	Gebouwtype	BAG-id	Gemeente	Jaar	AHN-jaar	Trust	Cp	Zwevend	Refl. 63	Refl. 125	Refl. 250	Refl. 500
8670094		8,35	0,00	Relatief					0	0	0	0	False	0,80	0,80	0,80	0,80
8670095		10,44	0,00	Relatief					0	0	0	0	False	0,80	0,80	0,80	0,80
8670096		7,65	0,00	Relatief					0	0	0	0	False	0,80	0,80	0,80	0,80
8670097		10,77	0,00	Relatief					0	0	0	0	False	0,80	0,80	0,80	0,80
8670098		10,77	0,00	Relatief					0	0	0	0	False	0,80	0,80	0,80	0,80
8670099		11,65	0,00	Relatief					0	0	0	0	False	0,80	0,80	0,80	0,80
8670100		7,75	0,00	Relatief					0	0	0	0	False	0,80	0,80	0,80	0,80
8670101		7,88	0,00	Relatief					0	0	0	0	False	0,80	0,80	0,80	0,80
8670102		7,76	0,00	Relatief					0	0	0	0	False	0,80	0,80	0,80	0,80
8670103		8,38	0,00	Relatief					0	0	0	0	False	0,80	0,80	0,80	0,80
8670104		7,62	0,00	Relatief					0	0	0	0	False	0,80	0,80	0,80	0,80
8670105		10,58	0,00	Relatief					0	0	0	0	False	0,80	0,80	0,80	0,80
8670106		7,35	0,00	Relatief					0	0	0	0	False	0,80	0,80	0,80	0,80
8670107		8,22	0,00	Relatief					0	0	0	0	False	0,80	0,80	0,80	0,80
8670108		8,23	0,00	Relatief					0	0	0	0	False	0,80	0,80	0,80	0,80
8670109		8,43	0,00	Relatief					0	0	0	0	False	0,80	0,80	0,80	0,80
8670110		8,40	0,00	Relatief					0	0	0	0	False	0,80	0,80	0,80	0,80
8670111		10,40	0,00	Relatief					0	0	0	0	False	0,80	0,80	0,80	0,80
8670112		11,22	0,00	Relatief					0	0	0	0	False	0,80	0,80	0,80	0,80
8670113		8,40	0,00	Relatief					0	0	0	0	False	0,80	0,80	0,80	0,80
8670114		10,51	0,00	Relatief					0	0	0	0	False	0,80	0,80	0,80	0,80
8670115		8,32	0,00	Relatief					0	0	0	0	False	0,80	0,80	0,80	0,80
8670116		7,50	0,00	Relatief					0	0	0	0	False	0,80	0,80	0,80	0,80
8670117		8,46	0,00	Relatief					0	0	0	0	False	0,80	0,80	0,80	0,80
8670118		11,03	0,00	Relatief					0	0	0	0	False	0,80	0,80	0,80	0,80
8670119		10,74	0,00	Relatief					0	0	0	0	False	0,80	0,80	0,80	0,80
8670120		7,89	0,00	Relatief					0	0	0	0	False	0,80	0,80	0,80	0,80
8670121		10,76	0,00	Relatief					0	0	0	0	False	0,80	0,80	0,80	0,80
8670122		10,74	0,00	Relatief					0	0	0	0	False	0,80	0,80	0,80	0,80
8670123		8,28	0,00	Relatief					0	0	0	0	False	0,80	0,80	0,80	0,80
8670124		11,38	0,00	Relatief					0	0	0	0	False	0,80	0,80	0,80	0,80
8670125		11,72	0,00	Relatief					0	0	0	0	False	0,80	0,80	0,80	0,80
8670126		10,70	0,00	Relatief					0	0	0	0	False	0,80	0,80	0,80	0,80
8670194		15,39	0,00	Relatief					0	0	0	0	False	0,80	0,80	0,80	0,80
8670201		3,98	0,00	Relatief					0	0	0	0	False	0,80	0,80	0,80	0,80
8670223		6,34	0,00	Relatief					0	0	0	0	False	0,80	0,80	0,80	0,80
8670241		11,03	0,00	Relatief					0	0	0	0	False	0,80	0,80	0,80	0,80

Geomilieu V2020.2 Licentiehouder: Econsultancy

2-7-2021 14:09:31

Model: model wegverkeerslawaaï (16285.001)
 Wantij te Dordrecht - 16285
 Groep: (hoofdgroep)
 Lijst van Gebouwen, voor rekenmethode Wegverkeerslawaaï - RMW-2012

Naam	Ref1. 1k	Ref1. 2k	Ref1. 4k	Ref1. 8k
8670094	0.80	0.80	0.80	0.80
8670095	0.80	0.80	0.80	0.80
8670096	0.80	0.80	0.80	0.80
8670097	0.80	0.80	0.80	0.80
8670098	0.80	0.80	0.80	0.80
8670099	0.80	0.80	0.80	0.80
8670100	0.80	0.80	0.80	0.80
8670101	0.80	0.80	0.80	0.80
8670102	0.80	0.80	0.80	0.80
8670103	0.80	0.80	0.80	0.80
8670104	0.80	0.80	0.80	0.80
8670105	0.80	0.80	0.80	0.80
8670106	0.80	0.80	0.80	0.80
8670107	0.80	0.80	0.80	0.80
8670108	0.80	0.80	0.80	0.80
8670109	0.80	0.80	0.80	0.80
8670110	0.80	0.80	0.80	0.80
8670111	0.80	0.80	0.80	0.80
8670112	0.80	0.80	0.80	0.80
8670113	0.80	0.80	0.80	0.80
8670114	0.80	0.80	0.80	0.80
8670115	0.80	0.80	0.80	0.80
8670116	0.80	0.80	0.80	0.80
8670117	0.80	0.80	0.80	0.80
8670118	0.80	0.80	0.80	0.80
8670119	0.80	0.80	0.80	0.80
8670120	0.80	0.80	0.80	0.80
8670121	0.80	0.80	0.80	0.80
8670122	0.80	0.80	0.80	0.80
8670123	0.80	0.80	0.80	0.80
8670124	0.80	0.80	0.80	0.80
8670125	0.80	0.80	0.80	0.80
8670126	0.80	0.80	0.80	0.80
8670194	0.80	0.80	0.80	0.80
8670201	0.80	0.80	0.80	0.80
8670223	0.80	0.80	0.80	0.80
8670241	0.80	0.80	0.80	0.80

Model: model wegverkeerslawaai (16285.001)
 Wantij te Dordrecht - 16285
 Groep: Lijst van Gebouwen, voor rekenmethode Wegverkeerslawaai - RMW-2012

Naam	Omschr.	Hoogte	Maalveld	Idef.	Functie	Gebouwtype	BAG-id	Gemeente	Jaar	AHN-jaar	Trust	Cp	Zwevend	Refl. 63	Refl. 125	Refl. 250	Refl. 500
8670242		10,47	0,00	Relatief					0	0	0	0	False	0,80	0,80	0,80	0,80
8670243		7,67	0,00	Relatief					0	0	0	0	False	0,80	0,80	0,80	0,80
8670244		7,69	0,00	Relatief					0	0	0	0	False	0,80	0,80	0,80	0,80
8670245		10,89	0,00	Relatief					0	0	0	0	False	0,80	0,80	0,80	0,80
8670246		7,95	0,00	Relatief					0	0	0	0	False	0,80	0,80	0,80	0,80
8670247		10,51	0,00	Relatief					0	0	0	0	False	0,80	0,80	0,80	0,80
8670248		10,57	0,00	Relatief					0	0	0	0	False	0,80	0,80	0,80	0,80
8670249		7,91	0,00	Relatief					0	0	0	0	False	0,80	0,80	0,80	0,80
8670250		11,62	0,00	Relatief					0	0	0	0	False	0,80	0,80	0,80	0,80
8670251		11,31	0,00	Relatief					0	0	0	0	False	0,80	0,80	0,80	0,80
8670252		3,64	0,00	Relatief					0	0	0	0	False	0,80	0,80	0,80	0,80
8670253		4,99	0,00	Relatief					0	0	0	0	False	0,80	0,80	0,80	0,80
8670254		8,43	0,00	Relatief					0	0	0	0	False	0,80	0,80	0,80	0,80
8670255		7,82	0,00	Relatief					0	0	0	0	False	0,80	0,80	0,80	0,80
8670256		11,51	0,00	Relatief					0	0	0	0	False	0,80	0,80	0,80	0,80
8670257		7,37	0,00	Relatief					0	0	0	0	False	0,80	0,80	0,80	0,80
8670258		7,38	0,00	Relatief					0	0	0	0	False	0,80	0,80	0,80	0,80
8670259		7,48	0,00	Relatief					0	0	0	0	False	0,80	0,80	0,80	0,80
8670260		7,61	0,00	Relatief					0	0	0	0	False	0,80	0,80	0,80	0,80
8670261		11,67	0,00	Relatief					0	0	0	0	False	0,80	0,80	0,80	0,80
8670262		7,38	0,00	Relatief					0	0	0	0	False	0,80	0,80	0,80	0,80
8670263		8,37	0,00	Relatief					0	0	0	0	False	0,80	0,80	0,80	0,80
8670264		7,71	0,00	Relatief					0	0	0	0	False	0,80	0,80	0,80	0,80
8670265		7,39	0,00	Relatief					0	0	0	0	False	0,80	0,80	0,80	0,80
8670266		11,41	0,00	Relatief					0	0	0	0	False	0,80	0,80	0,80	0,80
8670267		8,85	0,00	Relatief					0	0	0	0	False	0,80	0,80	0,80	0,80
8670268		10,58	0,00	Relatief					0	0	0	0	False	0,80	0,80	0,80	0,80
8670269		11,54	0,00	Relatief					0	0	0	0	False	0,80	0,80	0,80	0,80
8670270		8,55	0,00	Relatief					0	0	0	0	False	0,80	0,80	0,80	0,80
8670271		7,47	0,00	Relatief					0	0	0	0	False	0,80	0,80	0,80	0,80
8670272		8,42	0,00	Relatief					0	0	0	0	False	0,80	0,80	0,80	0,80
8670276		8,62	0,00	Relatief					0	0	0	0	False	0,80	0,80	0,80	0,80
8670277		8,38	0,00	Relatief					0	0	0	0	False	0,80	0,80	0,80	0,80
8670322		8,37	0,00	Relatief					0	0	0	0	False	0,80	0,80	0,80	0,80
8670323		8,46	0,00	Relatief					0	0	0	0	False	0,80	0,80	0,80	0,80
8670324		8,37	0,00	Relatief					0	0	0	0	False	0,80	0,80	0,80	0,80
8670325		8,28	0,00	Relatief					0	0	0	0	False	0,80	0,80	0,80	0,80

Model: model wegverkeerslawaai (16285.001)
 Wantij te Dordrecht - 16285
 (hoofdgroep)
 Groep: Lijst van Gebouwen, voor rekenmethode Wegverkeerslawaai - RMW-2012

Naam	Ref. 1k	Ref. 2k	Ref. 4k	Ref. 8k
8670242	0,80	0,80	0,80	0,80
8670243	0,80	0,80	0,80	0,80
8670244	0,80	0,80	0,80	0,80
8670245	0,80	0,80	0,80	0,80
8670246	0,80	0,80	0,80	0,80
8670247	0,80	0,80	0,80	0,80
8670248	0,80	0,80	0,80	0,80
8670249	0,80	0,80	0,80	0,80
8670250	0,80	0,80	0,80	0,80
8670251	0,80	0,80	0,80	0,80
8670252	0,80	0,80	0,80	0,80
8670253	0,80	0,80	0,80	0,80
8670254	0,80	0,80	0,80	0,80
8670255	0,80	0,80	0,80	0,80
8670256	0,80	0,80	0,80	0,80
8670257	0,80	0,80	0,80	0,80
8670258	0,80	0,80	0,80	0,80
8670259	0,80	0,80	0,80	0,80
8670260	0,80	0,80	0,80	0,80
8670261	0,80	0,80	0,80	0,80
8670262	0,80	0,80	0,80	0,80
8670263	0,80	0,80	0,80	0,80
8670264	0,80	0,80	0,80	0,80
8670265	0,80	0,80	0,80	0,80
8670266	0,80	0,80	0,80	0,80
8670267	0,80	0,80	0,80	0,80
8670268	0,80	0,80	0,80	0,80
8670269	0,80	0,80	0,80	0,80
8670270	0,80	0,80	0,80	0,80
8670271	0,80	0,80	0,80	0,80
8670272	0,80	0,80	0,80	0,80
8670276	0,80	0,80	0,80	0,80
8670277	0,80	0,80	0,80	0,80
8670322	0,80	0,80	0,80	0,80
8670323	0,80	0,80	0,80	0,80
8670324	0,80	0,80	0,80	0,80
8670325	0,80	0,80	0,80	0,80

Geomilieu V2020.2 Licentiehouder: Econsultancy

Model: model wegverkeerslawaaï (16285.001)
 Wantij te Dordrecht - 16285
 Groep: Lijst van Gebouwen, voor rekenmethode Wegverkeerslawaaï - RMW-2012

Naam	Omschr.	Hoogte	Maaiveld	Hdef.	Functie	Gebouwtype	BAG-id	Gemeente	Jaar	AHN-jaar	Trust	Cp	Zwevend	Refl. 63	Refl. 125	Refl. 250	Refl. 500
8670326		9,01	0,00	Relatief					0	0	0	dB	False	0,80	0,80	0,80	0,80
8670329		9,30	0,00	Relatief					0	0	0	dB	False	0,80	0,80	0,80	0,80
8670330		3,90	0,00	Relatief					0	0	0	dB	False	0,80	0,80	0,80	0,80
8670331		3,20	0,00	Relatief					0	0	0	dB	False	0,80	0,80	0,80	0,80
8670332		14,23	0,00	Relatief					0	0	0	dB	False	0,80	0,80	0,80	0,80
8670355		9,10	0,00	Relatief					0	0	0	dB	False	0,80	0,80	0,80	0,80
8670356		9,09	0,00	Relatief					0	0	0	dB	False	0,80	0,80	0,80	0,80
8670359		9,13	0,00	Relatief					0	0	0	dB	False	0,80	0,80	0,80	0,80
8670361		9,23	0,00	Relatief					0	0	0	dB	False	0,80	0,80	0,80	0,80
8670382		11,51	0,00	Relatief					0	0	0	dB	False	0,80	0,80	0,80	0,80
8670383		11,43	0,00	Relatief					0	0	0	dB	False	0,80	0,80	0,80	0,80
8670384		11,46	0,00	Relatief					0	0	0	dB	False	0,80	0,80	0,80	0,80
8670385		8,76	0,00	Relatief					0	0	0	dB	False	0,80	0,80	0,80	0,80
8670386		8,80	0,00	Relatief					0	0	0	dB	False	0,80	0,80	0,80	0,80
8670387		10,58	0,00	Relatief					0	0	0	dB	False	0,80	0,80	0,80	0,80
8670388		10,32	0,00	Relatief					0	0	0	dB	False	0,80	0,80	0,80	0,80
8670389		10,42	0,00	Relatief					0	0	0	dB	False	0,80	0,80	0,80	0,80
8670390		10,39	0,00	Relatief					0	0	0	dB	False	0,80	0,80	0,80	0,80
8670391		11,30	0,00	Relatief					0	0	0	dB	False	0,80	0,80	0,80	0,80
8670392		9,89	0,00	Relatief					0	0	0	dB	False	0,80	0,80	0,80	0,80
8670393		6,49	0,00	Relatief					0	0	0	dB	False	0,80	0,80	0,80	0,80
8670394		8,38	0,00	Relatief					0	0	0	dB	False	0,80	0,80	0,80	0,80
8670395		11,64	0,00	Relatief					0	0	0	dB	False	0,80	0,80	0,80	0,80
8670396		11,46	0,00	Relatief					0	0	0	dB	False	0,80	0,80	0,80	0,80
8670397		10,93	0,00	Relatief					0	0	0	dB	False	0,80	0,80	0,80	0,80
8670398		8,81	0,00	Relatief					0	0	0	dB	False	0,80	0,80	0,80	0,80
8670399		7,29	0,00	Relatief					0	0	0	dB	False	0,80	0,80	0,80	0,80
8670400		7,46	0,00	Relatief					0	0	0	dB	False	0,80	0,80	0,80	0,80
8670401		10,87	0,00	Relatief					0	0	0	dB	False	0,80	0,80	0,80	0,80
8670402		7,33	0,00	Relatief					0	0	0	dB	False	0,80	0,80	0,80	0,80
8670403		7,46	0,00	Relatief					0	0	0	dB	False	0,80	0,80	0,80	0,80
8670404		7,51	0,00	Relatief					0	0	0	dB	False	0,80	0,80	0,80	0,80
8670405		8,31	0,00	Relatief					0	0	0	dB	False	0,80	0,80	0,80	0,80
8670406		11,57	0,00	Relatief					0	0	0	dB	False	0,80	0,80	0,80	0,80
8670407		10,61	0,00	Relatief					0	0	0	dB	False	0,80	0,80	0,80	0,80
8670408		7,84	0,00	Relatief					0	0	0	dB	False	0,80	0,80	0,80	0,80
8670409		11,70	0,00	Relatief					0	0	0	dB	False	0,80	0,80	0,80	0,80

Model: model wegverkeerslawaai (16285.001)
 Wantij te Dordrecht - 16285
 Groep: (hoofdgroep)
 Lijst van Gebouwen, voor rekemethode Wegverkeerslawaai - RW-2012

Naam	Refl. 1k	Refl. 2k	Refl. 4k	Refl. 8k
8670326	0,80	0,80	0,80	0,80
8670329	0,80	0,80	0,80	0,80
8670330	0,80	0,80	0,80	0,80
8670331	0,80	0,80	0,80	0,80
8670332	0,80	0,80	0,80	0,80
8670355	0,80	0,80	0,80	0,80
8670356	0,80	0,80	0,80	0,80
8670359	0,80	0,80	0,80	0,80
8670361	0,80	0,80	0,80	0,80
8670382	0,80	0,80	0,80	0,80
8670383	0,80	0,80	0,80	0,80
8670384	0,80	0,80	0,80	0,80
8670385	0,80	0,80	0,80	0,80
8670386	0,80	0,80	0,80	0,80
8670387	0,80	0,80	0,80	0,80
8670388	0,80	0,80	0,80	0,80
8670389	0,80	0,80	0,80	0,80
8670390	0,80	0,80	0,80	0,80
8670391	0,80	0,80	0,80	0,80
8670392	0,80	0,80	0,80	0,80
8670393	0,80	0,80	0,80	0,80
8670394	0,80	0,80	0,80	0,80
8670395	0,80	0,80	0,80	0,80
8670396	0,80	0,80	0,80	0,80
8670397	0,80	0,80	0,80	0,80
8670398	0,80	0,80	0,80	0,80
8670399	0,80	0,80	0,80	0,80
8670400	0,80	0,80	0,80	0,80
8670401	0,80	0,80	0,80	0,80
8670402	0,80	0,80	0,80	0,80
8670403	0,80	0,80	0,80	0,80
8670404	0,80	0,80	0,80	0,80
8670405	0,80	0,80	0,80	0,80
8670406	0,80	0,80	0,80	0,80
8670407	0,80	0,80	0,80	0,80
8670408	0,80	0,80	0,80	0,80
8670409	0,80	0,80	0,80	0,80

Geomilieu V2020.2 Licentiehouder: Econsultancy

Model: model wegverkeerslawaai (16285.001)
 Wantij te Dordrecht - 16285
 Groep: (hoofdgroep)
 Lijst van Gebouwen, voor rekenmethode Wegverkeerslawaai - RMW-2012

Naam	Omschr.	Hoogte	Maatveld	Hdef.	Functie	Gebouwtype	BAG-id	Gemeente	Jaar	AHN-jaar	Trust	Cp	Zwevend	Refl. 63	Refl. 125	Refl. 250	Refl. 500
8670410		8,62	0,00	Relatief					0	0	0	0	False	0,80	0,80	0,80	0,80
8670411		10,92	0,00	Relatief					0	0	0	0	False	0,80	0,80	0,80	0,80
8670412		10,87	0,00	Relatief					0	0	0	0	False	0,80	0,80	0,80	0,80
8670413		8,48	0,00	Relatief					0	0	0	0	False	0,80	0,80	0,80	0,80
8670414		8,45	0,00	Relatief					0	0	0	0	False	0,80	0,80	0,80	0,80
8670415		10,68	0,00	Relatief					0	0	0	0	False	0,80	0,80	0,80	0,80
8670416		8,62	0,00	Relatief					0	0	0	0	False	0,80	0,80	0,80	0,80
8670417		7,07	0,00	Relatief					0	0	0	0	False	0,80	0,80	0,80	0,80
8670418		7,18	0,00	Relatief					0	0	0	0	False	0,80	0,80	0,80	0,80
8670419		7,26	0,00	Relatief					0	0	0	0	False	0,80	0,80	0,80	0,80
8670420		7,04	0,00	Relatief					0	0	0	0	False	0,80	0,80	0,80	0,80
8670421		7,01	0,00	Relatief					0	0	0	0	False	0,80	0,80	0,80	0,80
8670462		8,71	0,00	Relatief					0	0	0	0	False	0,80	0,80	0,80	0,80
8670463		8,76	0,00	Relatief					0	0	0	0	False	0,80	0,80	0,80	0,80
8670464		8,52	0,00	Relatief					0	0	0	0	False	0,80	0,80	0,80	0,80
8670465		8,94	0,00	Relatief					0	0	0	0	False	0,80	0,80	0,80	0,80
8670466		9,26	0,00	Relatief					0	0	0	0	False	0,80	0,80	0,80	0,80
8670469		8,97	0,00	Relatief					0	0	0	0	False	0,80	0,80	0,80	0,80
8670470		8,75	0,00	Relatief					0	0	0	0	False	0,80	0,80	0,80	0,80
8670471		8,69	0,00	Relatief					0	0	0	0	False	0,80	0,80	0,80	0,80
8670472		13,06	0,00	Relatief					0	0	0	0	False	0,80	0,80	0,80	0,80
8670473		8,87	0,00	Relatief					0	0	0	0	False	0,80	0,80	0,80	0,80
8670474		8,60	0,00	Relatief					0	0	0	0	False	0,80	0,80	0,80	0,80
8670475		8,94	0,00	Relatief					0	0	0	0	False	0,80	0,80	0,80	0,80
8670476		9,34	0,00	Relatief					0	0	0	0	False	0,80	0,80	0,80	0,80
8670498		6,86	0,00	Relatief					0	0	0	0	False	0,80	0,80	0,80	0,80
8670499		7,26	0,00	Relatief					0	0	0	0	False	0,80	0,80	0,80	0,80
8670500		7,81	0,00	Relatief					0	0	0	0	False	0,80	0,80	0,80	0,80
8670501		7,43	0,00	Relatief					0	0	0	0	False	0,80	0,80	0,80	0,80
8670502		8,50	0,00	Relatief					0	0	0	0	False	0,80	0,80	0,80	0,80
8670503		9,03	0,00	Relatief					0	0	0	0	False	0,80	0,80	0,80	0,80
8670504		3,25	0,00	Relatief					0	0	0	0	False	0,80	0,80	0,80	0,80
8670505		4,08	0,00	Relatief					0	0	0	0	False	0,80	0,80	0,80	0,80
8670511		9,03	0,00	Relatief					0	0	0	0	False	0,80	0,80	0,80	0,80
8670542		8,92	0,00	Relatief					0	0	0	0	False	0,80	0,80	0,80	0,80
8670543		8,08	0,00	Relatief					0	0	0	0	False	0,80	0,80	0,80	0,80
8670544		8,57	0,00	Relatief					0	0	0	0	False	0,80	0,80	0,80	0,80

Model: model wegverkeerslaaai (16285.001)
 Wantiq te Dordrecht - 16285
 Groep: (hoofdgroep)
 Lijst van Gebouwen, voor rekenmethode Wegverkeerslaaai - RMW-2012

Naam	Refl. 1k	Refl. 2k	Refl. 4k	Refl. 8k
8670410	0,80	0,80	0,80	0,80
8670411	0,80	0,80	0,80	0,80
8670412	0,80	0,80	0,80	0,80
8670413	0,80	0,80	0,80	0,80
8670414	0,80	0,80	0,80	0,80
8670415	0,80	0,80	0,80	0,80
8670416	0,80	0,80	0,80	0,80
8670417	0,80	0,80	0,80	0,80
8670418	0,80	0,80	0,80	0,80
8670419	0,80	0,80	0,80	0,80
8670420	0,80	0,80	0,80	0,80
8670421	0,80	0,80	0,80	0,80
8670462	0,80	0,80	0,80	0,80
8670463	0,80	0,80	0,80	0,80
8670464	0,80	0,80	0,80	0,80
8670465	0,80	0,80	0,80	0,80
8670466	0,80	0,80	0,80	0,80
8670469	0,80	0,80	0,80	0,80
8670470	0,80	0,80	0,80	0,80
8670471	0,80	0,80	0,80	0,80
8670472	0,80	0,80	0,80	0,80
8670473	0,80	0,80	0,80	0,80
8670474	0,80	0,80	0,80	0,80
8670475	0,80	0,80	0,80	0,80
8670476	0,80	0,80	0,80	0,80
8670498	0,80	0,80	0,80	0,80
8670499	0,80	0,80	0,80	0,80
8670500	0,80	0,80	0,80	0,80
8670501	0,80	0,80	0,80	0,80
8670502	0,80	0,80	0,80	0,80
8670503	0,80	0,80	0,80	0,80
8670504	0,80	0,80	0,80	0,80
8670505	0,80	0,80	0,80	0,80
8670511	0,80	0,80	0,80	0,80
8670542	0,80	0,80	0,80	0,80
8670543	0,80	0,80	0,80	0,80
8670544	0,80	0,80	0,80	0,80

Model: model wegverkeerslawaaai (16285.001)
 Wantij te Dordrecht - 16285
 Groep: (hoofdgroep)
 Lijst van Gebouwen, voor rekenmethode Wegverkeerslawaaai - RMW-2012

Naam	Omschr.	Hoogte	Maaiveld	Hdef.	Functie	Gebouwtype	BAG-id	Gemeente	Jaar	AHN-jaar	Trust	Cp	Zwevend	Refl. 63	Refl. 125	Refl. 250	Refl. 500
8670545		7,72	0,00	Relatief					0	0	0	0	False	0,80	0,80	0,80	0,80
8670546		7,78	0,00	Relatief					0	0	0	0	False	0,80	0,80	0,80	0,80
8670547		8,36	0,00	Relatief					0	0	0	0	False	0,80	0,80	0,80	0,80
8670549		7,05	0,00	Relatief					0	0	0	0	False	0,80	0,80	0,80	0,80
8670551		7,09	0,00	Relatief					0	0	0	0	False	0,80	0,80	0,80	0,80
8670552		8,42	0,00	Relatief					0	0	0	0	False	0,80	0,80	0,80	0,80
8670553		7,10	0,00	Relatief					0	0	0	0	False	0,80	0,80	0,80	0,80
8670554		7,02	0,00	Relatief					0	0	0	0	False	0,80	0,80	0,80	0,80
8670555		7,95	0,00	Relatief					0	0	0	0	False	0,80	0,80	0,80	0,80
8670556		6,96	0,00	Relatief					0	0	0	0	False	0,80	0,80	0,80	0,80
8670557		7,01	0,00	Relatief					0	0	0	0	False	0,80	0,80	0,80	0,80
8670558		8,18	0,00	Relatief					0	0	0	0	False	0,80	0,80	0,80	0,80
8670565		8,44	0,00	Relatief					0	0	0	0	False	0,80	0,80	0,80	0,80
8670566		8,07	0,00	Relatief					0	0	0	0	False	0,80	0,80	0,80	0,80
8670567		7,84	0,00	Relatief					0	0	0	0	False	0,80	0,80	0,80	0,80
8670568		10,47	0,00	Relatief					0	0	0	0	False	0,80	0,80	0,80	0,80
8670570		11,42	0,00	Relatief					0	0	0	0	False	0,80	0,80	0,80	0,80
8670571		7,16	0,00	Relatief					0	0	0	0	False	0,80	0,80	0,80	0,80
8670572		7,06	0,00	Relatief					0	0	0	0	False	0,80	0,80	0,80	0,80
8670573		11,55	0,00	Relatief					0	0	0	0	False	0,80	0,80	0,80	0,80
8670574		7,16	0,00	Relatief					0	0	0	0	False	0,80	0,80	0,80	0,80
8670575		7,01	0,00	Relatief					0	0	0	0	False	0,80	0,80	0,80	0,80
8670576		7,10	0,00	Relatief					0	0	0	0	False	0,80	0,80	0,80	0,80
8670588		6,08	0,00	Relatief					0	0	0	0	False	0,80	0,80	0,80	0,80
8670589		6,74	0,00	Relatief					0	0	0	0	False	0,80	0,80	0,80	0,80
8670650		3,07	0,00	Relatief					0	0	0	0	False	0,80	0,80	0,80	0,80
8670692		8,51	0,00	Relatief					0	0	0	0	False	0,80	0,80	0,80	0,80
8670693		7,71	0,00	Relatief					0	0	0	0	False	0,80	0,80	0,80	0,80
8670694		7,49	0,00	Relatief					0	0	0	0	False	0,80	0,80	0,80	0,80
8670695		11,48	0,00	Relatief					0	0	0	0	False	0,80	0,80	0,80	0,80
8670696		10,43	0,00	Relatief					0	0	0	0	False	0,80	0,80	0,80	0,80
8670697		11,51	0,00	Relatief					0	0	0	0	False	0,80	0,80	0,80	0,80
8670698		10,36	0,00	Relatief					0	0	0	0	False	0,80	0,80	0,80	0,80
8670699		7,16	0,00	Relatief					0	0	0	0	False	0,80	0,80	0,80	0,80
8670700		7,17	0,00	Relatief					0	0	0	0	False	0,80	0,80	0,80	0,80
8670701		7,11	0,00	Relatief					0	0	0	0	False	0,80	0,80	0,80	0,80
8670713		8,80	0,00	Relatief					0	0	0	0	False	0,80	0,80	0,80	0,80

Model: model wegverkeerslawaai (16285.001)
 Wantij te Dordrecht - 16285
 Groep: (hoofdgroep)
 Lijst van Gebouwen, voor rekenmethode Wegverkeerslawaai - RMW-2012

Naam	Refl. 1k	Refl. 2k	Refl. 4k	Refl. 8k
8670545	0,80	0,80	0,80	0,80
8670546	0,80	0,80	0,80	0,80
8670547	0,80	0,80	0,80	0,80
8670549	0,80	0,80	0,80	0,80
8670551	0,80	0,80	0,80	0,80
8670552	0,80	0,80	0,80	0,80
8670553	0,80	0,80	0,80	0,80
8670554	0,80	0,80	0,80	0,80
8670555	0,80	0,80	0,80	0,80
8670556	0,80	0,80	0,80	0,80
8670557	0,80	0,80	0,80	0,80
8670558	0,80	0,80	0,80	0,80
8670565	0,80	0,80	0,80	0,80
8670566	0,80	0,80	0,80	0,80
8670567	0,80	0,80	0,80	0,80
8670568	0,80	0,80	0,80	0,80
8670570	0,80	0,80	0,80	0,80
8670571	0,80	0,80	0,80	0,80
8670572	0,80	0,80	0,80	0,80
8670573	0,80	0,80	0,80	0,80
8670574	0,80	0,80	0,80	0,80
8670575	0,80	0,80	0,80	0,80
8670576	0,80	0,80	0,80	0,80
8670588	0,80	0,80	0,80	0,80
8670589	0,80	0,80	0,80	0,80
8670650	0,80	0,80	0,80	0,80
8670692	0,80	0,80	0,80	0,80
8670693	0,80	0,80	0,80	0,80
8670694	0,80	0,80	0,80	0,80
8670695	0,80	0,80	0,80	0,80
8670696	0,80	0,80	0,80	0,80
8670697	0,80	0,80	0,80	0,80
8670698	0,80	0,80	0,80	0,80
8670699	0,80	0,80	0,80	0,80
8670700	0,80	0,80	0,80	0,80
8670701	0,80	0,80	0,80	0,80
8670713	0,80	0,80	0,80	0,80

Model: model wegverkeerslawaaai (16285.001)
 Wantij te Dordrecht - 16285
 Groep: (hoofdgroep)
 Lijst van Gebouwen, voor rekenmethode Wegverkeerslawaaai - RMW-2012

Naam	Omschr.	Hoogte	Maaiveld	Hdef.	Functie	Gebouwtype	BAG-id	Gemeente	Jaar	AHN-jaar	Trust	Cp	Zwevend	Refl. 63	Refl. 125	Refl. 250	Refl. 500
8570714		7,74	0,00	Relatief					0	0	0	dB	False	0,80	0,80	0,80	0,80
8570715		7,67	0,00	Relatief					0	0	0	dB	False	0,80	0,80	0,80	0,80
8570716		7,71	0,00	Relatief					0	0	0	dB	False	0,80	0,80	0,80	0,80
8570717		7,69	0,00	Relatief					0	0	0	dB	False	0,80	0,80	0,80	0,80
8570718		7,32	0,00	Relatief					0	0	0	dB	False	0,80	0,80	0,80	0,80
8570719		7,35	0,00	Relatief					0	0	0	dB	False	0,80	0,80	0,80	0,80
8570720		8,44	0,00	Relatief					0	0	0	dB	False	0,80	0,80	0,80	0,80
8570721		12,13	0,00	Relatief					0	0	0	dB	False	0,80	0,80	0,80	0,80
8570722		8,67	0,00	Relatief					0	0	0	dB	False	0,80	0,80	0,80	0,80
8570736		20,24	0,00	Relatief					0	0	0	dB	False	0,80	0,80	0,80	0,80
8570768		2,97	0,00	Relatief					0	0	0	dB	False	0,80	0,80	0,80	0,80
8570769		6,23	0,00	Relatief					0	0	0	dB	False	0,80	0,80	0,80	0,80
8570770		3,05	0,00	Relatief					0	0	0	dB	False	0,80	0,80	0,80	0,80
8570771		3,21	0,00	Relatief					0	0	0	dB	False	0,80	0,80	0,80	0,80
8570772		2,74	0,00	Relatief					0	0	0	dB	False	0,80	0,80	0,80	0,80
8570773		3,10	0,00	Relatief					0	0	0	dB	False	0,80	0,80	0,80	0,80
8570775		3,03	0,00	Relatief					0	0	0	dB	False	0,80	0,80	0,80	0,80
8570776		4,17	0,00	Relatief					0	0	0	dB	False	0,80	0,80	0,80	0,80
8570777		3,05	0,00	Relatief					0	0	0	dB	False	0,80	0,80	0,80	0,80
8570778		3,28	0,00	Relatief					0	0	0	dB	False	0,80	0,80	0,80	0,80
8570782		2,22	0,00	Relatief					0	0	0	dB	False	0,80	0,80	0,80	0,80
8570785		3,63	0,00	Relatief					0	0	0	dB	False	0,80	0,80	0,80	0,80
8570789		2,79	0,00	Relatief					0	0	0	dB	False	0,80	0,80	0,80	0,80
8570790		8,42	0,00	Relatief					0	0	0	dB	False	0,80	0,80	0,80	0,80
8570817		2,58	0,00	Relatief					0	0	0	dB	False	0,80	0,80	0,80	0,80
8570824		4,24	0,00	Relatief					0	0	0	dB	False	0,80	0,80	0,80	0,80
8570828		6,64	0,00	Relatief					0	0	0	dB	False	0,80	0,80	0,80	0,80
8570831		8,20	0,00	Relatief					0	0	0	dB	False	0,80	0,80	0,80	0,80
8570843		5,49	0,00	Relatief					0	0	0	dB	False	0,80	0,80	0,80	0,80
8570852		7,97	0,00	Relatief					0	0	0	dB	False	0,80	0,80	0,80	0,80
8570856		7,66	0,00	Relatief					0	0	0	dB	False	0,80	0,80	0,80	0,80
8570857		8,01	0,00	Relatief					0	0	0	dB	False	0,80	0,80	0,80	0,80
8570858		7,42	0,00	Relatief					0	0	0	dB	False	0,80	0,80	0,80	0,80
8570859		7,28	0,00	Relatief					0	0	0	dB	False	0,80	0,80	0,80	0,80
8570860		8,08	0,00	Relatief					0	0	0	dB	False	0,80	0,80	0,80	0,80
8570865		7,71	0,00	Relatief					0	0	0	dB	False	0,80	0,80	0,80	0,80
8570866		7,17	0,00	Relatief					0	0	0	dB	False	0,80	0,80	0,80	0,80

Model: model wegverkeerslawaaï (16285.001)
 Wantiï te Dordrecht - 16285
 (hoofdgroep)
 Groep: Lijst van Gebouwen, voor rekenmethode Wegverkeerslawaaï - RMW-2012

Naam	Refl. 1k	Refl. 2k	Refl. 4k	Refl. 8k
8670714	0,80	0,80	0,80	0,80
8670715	0,80	0,80	0,80	0,80
8670716	0,80	0,80	0,80	0,80
8670717	0,80	0,80	0,80	0,80
8670718	0,80	0,80	0,80	0,80
8670719	0,80	0,80	0,80	0,80
8670720	0,80	0,80	0,80	0,80
8670721	0,80	0,80	0,80	0,80
8670722	0,80	0,80	0,80	0,80
8670736	0,80	0,80	0,80	0,80
8670768	0,80	0,80	0,80	0,80
8670769	0,80	0,80	0,80	0,80
8670770	0,80	0,80	0,80	0,80
8670771	0,80	0,80	0,80	0,80
8670772	0,80	0,80	0,80	0,80
8670773	0,80	0,80	0,80	0,80
8670775	0,80	0,80	0,80	0,80
8670776	0,80	0,80	0,80	0,80
8670777	0,80	0,80	0,80	0,80
8670778	0,80	0,80	0,80	0,80
8670782	0,80	0,80	0,80	0,80
8670785	0,80	0,80	0,80	0,80
8670789	0,80	0,80	0,80	0,80
8670790	0,80	0,80	0,80	0,80
8670817	0,80	0,80	0,80	0,80
8670824	0,80	0,80	0,80	0,80
8670828	0,80	0,80	0,80	0,80
8670831	0,80	0,80	0,80	0,80
8670843	0,80	0,80	0,80	0,80
8670852	0,80	0,80	0,80	0,80
8670856	0,80	0,80	0,80	0,80
8670857	0,80	0,80	0,80	0,80
8670858	0,80	0,80	0,80	0,80
8670859	0,80	0,80	0,80	0,80
8670860	0,80	0,80	0,80	0,80
8670865	0,80	0,80	0,80	0,80
8670866	0,80	0,80	0,80	0,80

Model: model wegverkeerslawaaai (16285.001)
 Wantij te Dordrecht - 16285
 Groep: (hoofdgroep)
 Lijst van Gebouwen, voor rekenmethode Wegverkeerslawaaai - RMW-2012

Naam	Omschr.	Hoogte	Maaiveld	Hdef.	Functie	Gebouwtype	BAG-id	Gemeente	Jaar	AHN-jaar	Trust	Cp	Zwevend	Refl. 63	Refl. 125	Refl. 250	Refl. 500
8670867		7,21	0,00	Relatief					0	0	0	dB	False	0,80	0,80	0,80	0,80
8670868		10,26	0,00	Relatief					0	0	0	dB	False	0,80	0,80	0,80	0,80
8670872		8,79	0,00	Relatief					0	0	0	dB	False	0,80	0,80	0,80	0,80
8670873		7,79	0,00	Relatief					0	0	0	dB	False	0,80	0,80	0,80	0,80
8670874		8,79	0,00	Relatief					0	0	0	dB	False	0,80	0,80	0,80	0,80
8670875		7,68	0,00	Relatief					0	0	0	dB	False	0,80	0,80	0,80	0,80
8670876		10,88	0,00	Relatief					0	0	0	dB	False	0,80	0,80	0,80	0,80
8670877		10,89	0,00	Relatief					0	0	0	dB	False	0,80	0,80	0,80	0,80
8670880		8,42	0,00	Relatief					0	0	0	dB	False	0,80	0,80	0,80	0,80
8670881		7,54	0,00	Relatief					0	0	0	dB	False	0,80	0,80	0,80	0,80
8670882		7,37	0,00	Relatief					0	0	0	dB	False	0,80	0,80	0,80	0,80
8670884		8,62	0,00	Relatief					0	0	0	dB	False	0,80	0,80	0,80	0,80
8670886		8,59	0,00	Relatief					0	0	0	dB	False	0,80	0,80	0,80	0,80
8670888		11,51	0,00	Relatief					0	0	0	dB	False	0,80	0,80	0,80	0,80
8670890		7,04	0,00	Relatief					0	0	0	dB	False	0,80	0,80	0,80	0,80
8670891		7,76	0,00	Relatief					0	0	0	dB	False	0,80	0,80	0,80	0,80
8670892		7,71	0,00	Relatief					0	0	0	dB	False	0,80	0,80	0,80	0,80
8670903		9,55	0,00	Relatief					0	0	0	dB	False	0,80	0,80	0,80	0,80
8670912		13,71	0,00	Relatief					0	0	0	dB	False	0,80	0,80	0,80	0,80
8670913		9,77	0,00	Relatief					0	0	0	dB	False	0,80	0,80	0,80	0,80
8670917		14,70	0,00	Relatief					0	0	0	dB	False	0,80	0,80	0,80	0,80
8670918		14,58	0,00	Relatief					0	0	0	dB	False	0,80	0,80	0,80	0,80
8670919		14,71	0,00	Relatief					0	0	0	dB	False	0,80	0,80	0,80	0,80
8670930		14,64	0,00	Relatief					0	0	0	dB	False	0,80	0,80	0,80	0,80
8670942		7,34	0,00	Relatief					0	0	0	dB	False	0,80	0,80	0,80	0,80
8670943		8,30	0,00	Relatief					0	0	0	dB	False	0,80	0,80	0,80	0,80
8670944		12,12	0,00	Relatief					0	0	0	dB	False	0,80	0,80	0,80	0,80
8670945		9,59	0,00	Relatief					0	0	0	dB	False	0,80	0,80	0,80	0,80
8670947		8,45	0,00	Relatief					0	0	0	dB	False	0,80	0,80	0,80	0,80
8670948		7,88	0,00	Relatief					0	0	0	dB	False	0,80	0,80	0,80	0,80
8670951		11,27	0,00	Relatief					0	0	0	dB	False	0,80	0,80	0,80	0,80
8670952		26,57	0,00	Relatief					0	0	0	dB	False	0,80	0,80	0,80	0,80
8670955		8,31	0,00	Relatief					0	0	0	dB	False	0,80	0,80	0,80	0,80
8670958		8,40	0,00	Relatief					0	0	0	dB	False	0,80	0,80	0,80	0,80
8670960		10,41	0,00	Relatief					0	0	0	dB	False	0,80	0,80	0,80	0,80
8670961		10,16	0,00	Relatief					0	0	0	dB	False	0,80	0,80	0,80	0,80
8670962		7,88	0,00	Relatief					0	0	0	dB	False	0,80	0,80	0,80	0,80

Model: model wegverkeerslawaaai (16285.001)
 Wantij te Dordrecht - 16285
 Groep: (hoofdgroep)
 Lijst van Gebouwen, voor rekenmethode Wegverkeerslawaaai - RMW-2012

Naam	Refl. 1k	Refl. 2k	Refl. 4k	Refl. 8k
8670867	0,80	0,80	0,80	0,80
8670868	0,80	0,80	0,80	0,80
8670872	0,80	0,80	0,80	0,80
8670873	0,80	0,80	0,80	0,80
8670874	0,80	0,80	0,80	0,80
8670875	0,80	0,80	0,80	0,80
8670876	0,80	0,80	0,80	0,80
8670877	0,80	0,80	0,80	0,80
8670880	0,80	0,80	0,80	0,80
8670881	0,80	0,80	0,80	0,80
8670882	0,80	0,80	0,80	0,80
8670884	0,80	0,80	0,80	0,80
8670886	0,80	0,80	0,80	0,80
8670888	0,80	0,80	0,80	0,80
8670890	0,80	0,80	0,80	0,80
8670891	0,80	0,80	0,80	0,80
8670892	0,80	0,80	0,80	0,80
8670903	0,80	0,80	0,80	0,80
8670912	0,80	0,80	0,80	0,80
8670913	0,80	0,80	0,80	0,80
8670917	0,80	0,80	0,80	0,80
8670918	0,80	0,80	0,80	0,80
8670919	0,80	0,80	0,80	0,80
8670930	0,80	0,80	0,80	0,80
8670942	0,80	0,80	0,80	0,80
8670943	0,80	0,80	0,80	0,80
8670944	0,80	0,80	0,80	0,80
8670945	0,80	0,80	0,80	0,80
8670947	0,80	0,80	0,80	0,80
8670948	0,80	0,80	0,80	0,80
8670951	0,80	0,80	0,80	0,80
8670952	0,80	0,80	0,80	0,80
8670955	0,80	0,80	0,80	0,80
8670958	0,80	0,80	0,80	0,80
8670960	0,80	0,80	0,80	0,80
8670961	0,80	0,80	0,80	0,80
8670962	0,80	0,80	0,80	0,80

Model: model wegverkeerslawaaï (16285.001)
 Wantiÿ te Dordrecht - 16285
 Groep: (hoofdgroep)
 Lijst van Gebouwen, voor rekenmethode Wegverkeerslawaaï - RMW-2012

Naam	Omschr.	Hoogte	Maaiveld	Hdef.	Functie	Gebouwtype	BAG-id	Gemeente	Jaar	AHN-jaar	Trust	Cp	Zwevend	Ref1. 63	Ref1. 125	Ref1. 250	Ref1. 500
8670963		9,64	0,00	Relatief					0	0	0	0	False	0,80	0,80	0,80	0,80
8670964		6,57	0,00	Relatief					0	0	0	0	False	0,80	0,80	0,80	0,80
8670967		8,50	0,00	Relatief					0	0	0	0	False	0,80	0,80	0,80	0,80
8670979		2,31	0,00	Relatief					0	0	0	0	False	0,80	0,80	0,80	0,80
8671009		8,46	0,00	Relatief					0	0	0	0	False	0,80	0,80	0,80	0,80
8671010		8,63	0,00	Relatief					0	0	0	0	False	0,80	0,80	0,80	0,80
8671012		10,50	0,00	Relatief					0	0	0	0	False	0,80	0,80	0,80	0,80
8671013		7,54	0,00	Relatief					0	0	0	0	False	0,80	0,80	0,80	0,80
8671014		7,70	0,00	Relatief					0	0	0	0	False	0,80	0,80	0,80	0,80
8671015		8,69	0,00	Relatief					0	0	0	0	False	0,80	0,80	0,80	0,80
8671016		7,44	0,00	Relatief					0	0	0	0	False	0,80	0,80	0,80	0,80
8671019		7,15	0,00	Relatief					0	0	0	0	False	0,80	0,80	0,80	0,80
8671021		7,39	0,00	Relatief					0	0	0	0	False	0,80	0,80	0,80	0,80
8671022		7,83	0,00	Relatief					0	0	0	0	False	0,80	0,80	0,80	0,80
8671023		7,69	0,00	Relatief					0	0	0	0	False	0,80	0,80	0,80	0,80
8671024		10,93	0,00	Relatief					0	0	0	0	False	0,80	0,80	0,80	0,80
8671025		11,60	0,00	Relatief					0	0	0	0	False	0,80	0,80	0,80	0,80
8671026		11,64	0,00	Relatief					0	0	0	0	False	0,80	0,80	0,80	0,80
8671033		8,48	0,00	Relatief					0	0	0	0	False	0,80	0,80	0,80	0,80
8671034		8,30	0,00	Relatief					0	0	0	0	False	0,80	0,80	0,80	0,80
8671035		8,36	0,00	Relatief					0	0	0	0	False	0,80	0,80	0,80	0,80
8671036		8,53	0,00	Relatief					0	0	0	0	False	0,80	0,80	0,80	0,80
8671037		8,08	0,00	Relatief					0	0	0	0	False	0,80	0,80	0,80	0,80
8671038		7,96	0,00	Relatief					0	0	0	0	False	0,80	0,80	0,80	0,80
8671040		9,10	0,00	Relatief					0	0	0	0	False	0,80	0,80	0,80	0,80
8671042		7,71	0,00	Relatief					0	0	0	0	False	0,80	0,80	0,80	0,80
8671044		7,68	0,00	Relatief					0	0	0	0	False	0,80	0,80	0,80	0,80
8671045		8,21	0,00	Relatief					0	0	0	0	False	0,80	0,80	0,80	0,80
8671046		8,91	0,00	Relatief					0	0	0	0	False	0,80	0,80	0,80	0,80
8671053		7,42	0,00	Relatief					0	0	0	0	False	0,80	0,80	0,80	0,80
8671054		8,44	0,00	Relatief					0	0	0	0	False	0,80	0,80	0,80	0,80
8671090		9,91	0,00	Relatief					0	0	0	0	False	0,80	0,80	0,80	0,80
8671095		3,92	0,00	Relatief					0	0	0	0	False	0,80	0,80	0,80	0,80
8671105		3,20	0,00	Relatief					0	0	0	0	False	0,80	0,80	0,80	0,80
8671107		2,22	0,00	Relatief					0	0	0	0	False	0,80	0,80	0,80	0,80
8671108		5,00	0,00	Relatief					0	0	0	0	False	0,80	0,80	0,80	0,80
8671113		2,10	0,00	Relatief					0	0	0	0	False	0,80	0,80	0,80	0,80

Model: model wegverkeerslawai (16285.001)
Wantij te Dordrecht - 16285
(hoofdgroep)

Groep: Lijst van Gebouwen, voor rekenmethode Wegverkeerslawai - RMW-2012

Naam	Refl. 1k	Refl. 2k	Refl. 4k	Refl. 8k
8670963	0,80	0,80	0,80	0,80
8670964	0,80	0,80	0,80	0,80
8670967	0,80	0,80	0,80	0,80
8670979	0,80	0,80	0,80	0,80
8671009	0,80	0,80	0,80	0,80
8671010	0,80	0,80	0,80	0,80
8671012	0,80	0,80	0,80	0,80
8671013	0,80	0,80	0,80	0,80
8671014	0,80	0,80	0,80	0,80
8671015	0,80	0,80	0,80	0,80
8671016	0,80	0,80	0,80	0,80
8671019	0,80	0,80	0,80	0,80
8671021	0,80	0,80	0,80	0,80
8671022	0,80	0,80	0,80	0,80
8671023	0,80	0,80	0,80	0,80
8671024	0,80	0,80	0,80	0,80
8671025	0,80	0,80	0,80	0,80
8671026	0,80	0,80	0,80	0,80
8671033	0,80	0,80	0,80	0,80
8671034	0,80	0,80	0,80	0,80
8671035	0,80	0,80	0,80	0,80
8671036	0,80	0,80	0,80	0,80
8671037	0,80	0,80	0,80	0,80
8671038	0,80	0,80	0,80	0,80
8671040	0,80	0,80	0,80	0,80
8671042	0,80	0,80	0,80	0,80
8671044	0,80	0,80	0,80	0,80
8671045	0,80	0,80	0,80	0,80
8671046	0,80	0,80	0,80	0,80
8671053	0,80	0,80	0,80	0,80
8671054	0,80	0,80	0,80	0,80
8671090	0,80	0,80	0,80	0,80
8671095	0,80	0,80	0,80	0,80
8671105	0,80	0,80	0,80	0,80
8671107	0,80	0,80	0,80	0,80
8671108	0,80	0,80	0,80	0,80
8671113	0,80	0,80	0,80	0,80

Geomilieu V2020.2 Licentiehouder: Econsultancy

Model: model wegverkeerslawaaai (16285.001)
 Wantij te Dordrecht - 16285
 Groep: Lijst van Gebouwen, voor rekenmethode Wegverkeerslawaaai - RMW-2012

Naam	Omschr.	Hoogte	Maaiveld	Hdef.	Functie	Gebouwtype	BAG-id	Gemeente	Jaar	AHN-jaar	Trust	Cp	Zwevend	Refl. 63	Refl. 125	Refl. 250	Refl. 500
8671115		2,82	0,00	Relatief					0	0	0	dB	False	0,80	0,80	0,80	0,80
8671117		2,84	0,00	Relatief					0	0	0	dB	False	0,80	0,80	0,80	0,80
8671122		2,06	0,00	Relatief					0	0	0	dB	False	0,80	0,80	0,80	0,80
8671124		2,65	0,00	Relatief					0	0	0	dB	False	0,80	0,80	0,80	0,80
8671126		2,11	0,00	Relatief					0	0	0	dB	False	0,80	0,80	0,80	0,80
8671128		2,09	0,00	Relatief					0	0	0	dB	False	0,80	0,80	0,80	0,80
8671136		3,06	0,00	Relatief					0	0	0	dB	False	0,80	0,80	0,80	0,80
8671138		3,07	0,00	Relatief					0	0	0	dB	False	0,80	0,80	0,80	0,80
8671139		3,10	0,00	Relatief					0	0	0	dB	False	0,80	0,80	0,80	0,80
8671140		3,30	0,00	Relatief					0	0	0	dB	False	0,80	0,80	0,80	0,80
8671141		2,85	0,00	Relatief					0	0	0	dB	False	0,80	0,80	0,80	0,80
8671142		7,38	0,00	Relatief					0	0	0	dB	False	0,80	0,80	0,80	0,80
8671144		3,05	0,00	Relatief					0	0	0	dB	False	0,80	0,80	0,80	0,80
8671175		7,48	0,00	Relatief					0	0	0	dB	False	0,80	0,80	0,80	0,80
8671177		7,29	0,00	Relatief					0	0	0	dB	False	0,80	0,80	0,80	0,80
8671179		8,48	0,00	Relatief					0	0	0	dB	False	0,80	0,80	0,80	0,80
8671180		7,43	0,00	Relatief					0	0	0	dB	False	0,80	0,80	0,80	0,80
8671181		8,41	0,00	Relatief					0	0	0	dB	False	0,80	0,80	0,80	0,80
8671182		8,58	0,00	Relatief					0	0	0	dB	False	0,80	0,80	0,80	0,80
8671183		11,89	0,00	Relatief					0	0	0	dB	False	0,80	0,80	0,80	0,80
8671184		8,87	0,00	Relatief					0	0	0	dB	False	0,80	0,80	0,80	0,80
8671185		8,66	0,00	Relatief					0	0	0	dB	False	0,80	0,80	0,80	0,80
8671186		7,74	0,00	Relatief					0	0	0	dB	False	0,80	0,80	0,80	0,80
8671187		8,66	0,00	Relatief					0	0	0	dB	False	0,80	0,80	0,80	0,80
8671189		7,45	0,00	Relatief					0	0	0	dB	False	0,80	0,80	0,80	0,80
8671190		9,16	0,00	Relatief					0	0	0	dB	False	0,80	0,80	0,80	0,80
8671191		6,91	0,00	Relatief					0	0	0	dB	False	0,80	0,80	0,80	0,80
8671192		7,12	0,00	Relatief					0	0	0	dB	False	0,80	0,80	0,80	0,80
8671193		7,28	0,00	Relatief					0	0	0	dB	False	0,80	0,80	0,80	0,80
8671197		9,10	0,00	Relatief					0	0	0	dB	False	0,80	0,80	0,80	0,80
8671199		7,74	0,00	Relatief					0	0	0	dB	False	0,80	0,80	0,80	0,80
8671207		7,36	0,00	Relatief					0	0	0	dB	False	0,80	0,80	0,80	0,80
8671208		7,33	0,00	Relatief					0	0	0	dB	False	0,80	0,80	0,80	0,80
8671209		10,20	0,00	Relatief					0	0	0	dB	False	0,80	0,80	0,80	0,80
8671210		5,93	0,00	Relatief					0	0	0	dB	False	0,80	0,80	0,80	0,80
8671211		6,14	0,00	Relatief					0	0	0	dB	False	0,80	0,80	0,80	0,80
8671214		7,05	0,00	Relatief					0	0	0	dB	False	0,80	0,80	0,80	0,80

Model: model wegverkeerslawaaï (16285.001)
 Wantij te Dordrecht - 16285
 (hoofdgroep)
 Groep: Lijst van Gebouwen, voor rekenmethode Wegverkeerslawaaï - RMW-2012

Naam	Refl. 1k	Refl. 2k	Refl. 4k	Refl. 8k
8671115	0,80	0,80	0,80	0,80
8671117	0,80	0,80	0,80	0,80
8671122	0,80	0,80	0,80	0,80
8671124	0,80	0,80	0,80	0,80
8671126	0,80	0,80	0,80	0,80
8671128	0,80	0,80	0,80	0,80
8671136	0,80	0,80	0,80	0,80
8671138	0,80	0,80	0,80	0,80
8671139	0,80	0,80	0,80	0,80
8671140	0,80	0,80	0,80	0,80
8671141	0,80	0,80	0,80	0,80
8671142	0,80	0,80	0,80	0,80
8671144	0,80	0,80	0,80	0,80
8671175	0,80	0,80	0,80	0,80
8671177	0,80	0,80	0,80	0,80
8671179	0,80	0,80	0,80	0,80
8671180	0,80	0,80	0,80	0,80
8671181	0,80	0,80	0,80	0,80
8671182	0,80	0,80	0,80	0,80
8671183	0,80	0,80	0,80	0,80
8671184	0,80	0,80	0,80	0,80
8671185	0,80	0,80	0,80	0,80
8671186	0,80	0,80	0,80	0,80
8671187	0,80	0,80	0,80	0,80
8671189	0,80	0,80	0,80	0,80
8671190	0,80	0,80	0,80	0,80
8671191	0,80	0,80	0,80	0,80
8671192	0,80	0,80	0,80	0,80
8671193	0,80	0,80	0,80	0,80
8671197	0,80	0,80	0,80	0,80
8671199	0,80	0,80	0,80	0,80
8671207	0,80	0,80	0,80	0,80
8671208	0,80	0,80	0,80	0,80
8671209	0,80	0,80	0,80	0,80
8671210	0,80	0,80	0,80	0,80
8671211	0,80	0,80	0,80	0,80
8671214	0,80	0,80	0,80	0,80

Model: model wegverkeerslawaaï (16285.001)
 Wantiĳ te Dordrecht - 16285
 Groep: (hoofdgroep)
 Lijst van Gebouwen, voor rekenmethode Wegverkeerslawaaï - RMW-2012

Naam	Omschr.	Hoogte	Maaiveld	Hdef.	Functie	Gebouwtype	BAG-id	Gemeente	Jaar	AHN-jaar	Trust	Cp	Zwevend	Ref1. 63	Ref1. 125	Ref1. 250	Ref1. 500
8671216		5,00	0,00	Relatief					0	0	0	dB	False	0,80	0,80	0,80	0,80
8671217		7,81	0,00	Relatief					0	0	0	dB	False	0,80	0,80	0,80	0,80
8671219		4,92	0,00	Relatief					0	0	0	dB	False	0,80	0,80	0,80	0,80
8671221		6,86	0,00	Relatief					0	0	0	dB	False	0,80	0,80	0,80	0,80
8671232		24,43	0,00	Relatief					0	0	0	dB	False	0,80	0,80	0,80	0,80
8671233		8,91	0,00	Relatief					0	0	0	dB	False	0,80	0,80	0,80	0,80
8671234		6,35	0,00	Relatief					0	0	0	dB	False	0,80	0,80	0,80	0,80
8671235		13,66	0,00	Relatief					0	0	0	dB	False	0,80	0,80	0,80	0,80
8671236		9,23	0,00	Relatief					0	0	0	dB	False	0,80	0,80	0,80	0,80
8671243		3,06	0,00	Relatief					0	0	0	dB	False	0,80	0,80	0,80	0,80
8671244		2,81	0,00	Relatief					0	0	0	dB	False	0,80	0,80	0,80	0,80
8671245		3,05	0,00	Relatief					0	0	0	dB	False	0,80	0,80	0,80	0,80
8671247		5,95	0,00	Relatief					0	0	0	dB	False	0,80	0,80	0,80	0,80
8671249		3,08	0,00	Relatief					0	0	0	dB	False	0,80	0,80	0,80	0,80
8671250		3,04	0,00	Relatief					0	0	0	dB	False	0,80	0,80	0,80	0,80
8671251		3,06	0,00	Relatief					0	0	0	dB	False	0,80	0,80	0,80	0,80
8671252		8,17	0,00	Relatief					0	0	0	dB	False	0,80	0,80	0,80	0,80
8671256		3,15	0,00	Relatief					0	0	0	dB	False	0,80	0,80	0,80	0,80
8671261		3,05	0,00	Relatief					0	0	0	dB	False	0,80	0,80	0,80	0,80
8671262		3,10	0,00	Relatief					0	0	0	dB	False	0,80	0,80	0,80	0,80
8671264		3,77	0,00	Relatief					0	0	0	dB	False	0,80	0,80	0,80	0,80
8671265		2,99	0,00	Relatief					0	0	0	dB	False	0,80	0,80	0,80	0,80
8671266		3,14	0,00	Relatief					0	0	0	dB	False	0,80	0,80	0,80	0,80
8671267		2,66	0,00	Relatief					0	0	0	dB	False	0,80	0,80	0,80	0,80
8671269		3,50	0,00	Relatief					0	0	0	dB	False	0,80	0,80	0,80	0,80
8671270		3,16	0,00	Relatief					0	0	0	dB	False	0,80	0,80	0,80	0,80
8671271		3,08	0,00	Relatief					0	0	0	dB	False	0,80	0,80	0,80	0,80
8671281		5,96	0,00	Relatief					0	0	0	dB	False	0,80	0,80	0,80	0,80
8671323		5,77	0,00	Relatief					0	0	0	dB	False	0,80	0,80	0,80	0,80
8671325		11,88	0,00	Relatief					0	0	0	dB	False	0,80	0,80	0,80	0,80
8671326		10,69	0,00	Relatief					0	0	0	dB	False	0,80	0,80	0,80	0,80
8671327		12,01	0,00	Relatief					0	0	0	dB	False	0,80	0,80	0,80	0,80
8671328		7,33	0,00	Relatief					0	0	0	dB	False	0,80	0,80	0,80	0,80
8671329		7,81	0,00	Relatief					0	0	0	dB	False	0,80	0,80	0,80	0,80
8671330		7,06	0,00	Relatief					0	0	0	dB	False	0,80	0,80	0,80	0,80
8671336		9,04	0,00	Relatief					0	0	0	dB	False	0,80	0,80	0,80	0,80
8671338		7,75	0,00	Relatief					0	0	0	dB	False	0,80	0,80	0,80	0,80

Model: model wegverkeerslawaaï (16285.001)
 Wanti te Dordrecht - 16285
 (hoofdgroep)
 Groep: Lijst van Gebouwen, voor rekenmethode Wegverkeerslawaaï - RMW-2012

Naam	Refl. 1k	Refl. 2k	Refl. 4k	Refl. 8k
8671216	0,80	0,80	0,80	0,80
8671217	0,80	0,80	0,80	0,80
8671219	0,80	0,80	0,80	0,80
8671221	0,80	0,80	0,80	0,80
8671232	0,80	0,80	0,80	0,80
8671233	0,80	0,80	0,80	0,80
8671234	0,80	0,80	0,80	0,80
8671235	0,80	0,80	0,80	0,80
8671236	0,80	0,80	0,80	0,80
8671243	0,80	0,80	0,80	0,80
8671244	0,80	0,80	0,80	0,80
8671245	0,80	0,80	0,80	0,80
8671247	0,80	0,80	0,80	0,80
8671249	0,80	0,80	0,80	0,80
8671250	0,80	0,80	0,80	0,80
8671251	0,80	0,80	0,80	0,80
8671252	0,80	0,80	0,80	0,80
8671256	0,80	0,80	0,80	0,80
8671261	0,80	0,80	0,80	0,80
8671262	0,80	0,80	0,80	0,80
8671264	0,80	0,80	0,80	0,80
8671265	0,80	0,80	0,80	0,80
8671266	0,80	0,80	0,80	0,80
8671267	0,80	0,80	0,80	0,80
8671269	0,80	0,80	0,80	0,80
8671270	0,80	0,80	0,80	0,80
8671271	0,80	0,80	0,80	0,80
8671281	0,80	0,80	0,80	0,80
8671323	0,80	0,80	0,80	0,80
8671325	0,80	0,80	0,80	0,80
8671326	0,80	0,80	0,80	0,80
8671327	0,80	0,80	0,80	0,80
8671328	0,80	0,80	0,80	0,80
8671329	0,80	0,80	0,80	0,80
8671330	0,80	0,80	0,80	0,80
8671336	0,80	0,80	0,80	0,80
8671338	0,80	0,80	0,80	0,80

Geomilieu V2020.2 Licentiehouder: Econsultancy

Model: model wegverkeerslawaai (16285.001)
 Wantij te Dordrecht - 16285
 Groep: (hoofdgroep)
 Lijst van Gebouwen, voor rekenmethode Wegverkeerslawaai - RMW-2012

Naam	Omschr.	Hoogte	Maaiveld	Hdef.	Functie	Gebouwtype	BAG-id	Gemeente	Jaar	AHN-jaar	Trust	Cp	Zwevend	Refl. 63	Refl. 125	Refl. 250	Refl. 500
8671340		8,12	0,00	Relatief					0	0	0	0	False	0,80	0,80	0,80	0,80
8671342		6,99	0,00	Relatief					0	0	0	0	False	0,80	0,80	0,80	0,80
8671343		8,04	0,00	Relatief					0	0	0	0	False	0,80	0,80	0,80	0,80
8671344		10,77	0,00	Relatief					0	0	0	0	False	0,80	0,80	0,80	0,80
8671345		10,98	0,00	Relatief					0	0	0	0	False	0,80	0,80	0,80	0,80
8671346		13,97	0,00	Relatief					0	0	0	0	False	0,80	0,80	0,80	0,80
8671347		7,62	0,00	Relatief					0	0	0	0	False	0,80	0,80	0,80	0,80
8671348		11,43	0,00	Relatief					0	0	0	0	False	0,80	0,80	0,80	0,80
8671349		8,15	0,00	Relatief					0	0	0	0	False	0,80	0,80	0,80	0,80
8671350		10,45	0,00	Relatief					0	0	0	0	False	0,80	0,80	0,80	0,80
8671351		7,93	0,00	Relatief					0	0	0	0	False	0,80	0,80	0,80	0,80
8671352		8,12	0,00	Relatief					0	0	0	0	False	0,80	0,80	0,80	0,80
8671353		8,05	0,00	Relatief					0	0	0	0	False	0,80	0,80	0,80	0,80
8671354		8,00	0,00	Relatief					0	0	0	0	False	0,80	0,80	0,80	0,80
8671355		13,92	0,00	Relatief					0	0	0	0	False	0,80	0,80	0,80	0,80
8671356		11,27	0,00	Relatief					0	0	0	0	False	0,80	0,80	0,80	0,80
8671357		10,95	0,00	Relatief					0	0	0	0	False	0,80	0,80	0,80	0,80
8671372		12,27	0,00	Relatief					0	0	0	0	False	0,80	0,80	0,80	0,80
8671373		9,28	0,00	Relatief					0	0	0	0	False	0,80	0,80	0,80	0,80
8671374		6,01	0,00	Relatief					0	0	0	0	False	0,80	0,80	0,80	0,80
8671377		9,38	0,00	Relatief					0	0	0	0	False	0,80	0,80	0,80	0,80
8671380		3,86	0,00	Relatief					0	0	0	0	False	0,80	0,80	0,80	0,80
8671394		10,66	0,00	Relatief					0	0	0	0	False	0,80	0,80	0,80	0,80
8671395		10,60	0,00	Relatief					0	0	0	0	False	0,80	0,80	0,80	0,80
8671396		6,52	0,00	Relatief					0	0	0	0	False	0,80	0,80	0,80	0,80
8671400		6,42	0,00	Relatief					0	0	0	0	False	0,80	0,80	0,80	0,80
8671402		7,18	0,00	Relatief					0	0	0	0	False	0,80	0,80	0,80	0,80
8671423		8,13	0,00	Relatief					0	0	0	0	False	0,80	0,80	0,80	0,80
8671461		11,38	0,00	Relatief					0	0	0	0	False	0,80	0,80	0,80	0,80
8671462		8,02	0,00	Relatief					0	0	0	0	False	0,80	0,80	0,80	0,80
8671463		8,12	0,00	Relatief					0	0	0	0	False	0,80	0,80	0,80	0,80
8671464		8,00	0,00	Relatief					0	0	0	0	False	0,80	0,80	0,80	0,80
8671465		10,97	0,00	Relatief					0	0	0	0	False	0,80	0,80	0,80	0,80
8671466		13,64	0,00	Relatief					0	0	0	0	False	0,80	0,80	0,80	0,80
8671467		10,97	0,00	Relatief					0	0	0	0	False	0,80	0,80	0,80	0,80
8671468		8,13	0,00	Relatief					0	0	0	0	False	0,80	0,80	0,80	0,80
8671469		10,99	0,00	Relatief					0	0	0	0	False	0,80	0,80	0,80	0,80

Model: model_wegverkeerslawaai (16285_001)
Wantij te Dordrecht - 16285
(hoofdgroep)
Groep: Lijst van Gebouwen, voor rekenmethode Wegverkeerslawaai - RMW-2012

Naam	Refl. 1k	Refl. 2k	Refl. 4k	Refl. 8k
8671340	0,80	0,80	0,80	0,80
8671342	0,80	0,80	0,80	0,80
8671343	0,80	0,80	0,80	0,80
8671344	0,80	0,80	0,80	0,80
8671345	0,80	0,80	0,80	0,80
8671346	0,80	0,80	0,80	0,80
8671347	0,80	0,80	0,80	0,80
8671348	0,80	0,80	0,80	0,80
8671349	0,80	0,80	0,80	0,80
8671350	0,80	0,80	0,80	0,80
8671351	0,80	0,80	0,80	0,80
8671352	0,80	0,80	0,80	0,80
8671353	0,80	0,80	0,80	0,80
8671354	0,80	0,80	0,80	0,80
8671355	0,80	0,80	0,80	0,80
8671356	0,80	0,80	0,80	0,80
8671357	0,80	0,80	0,80	0,80
8671372	0,80	0,80	0,80	0,80
8671373	0,80	0,80	0,80	0,80
8671374	0,80	0,80	0,80	0,80
8671377	0,80	0,80	0,80	0,80
8671380	0,80	0,80	0,80	0,80
8671394	0,80	0,80	0,80	0,80
8671395	0,80	0,80	0,80	0,80
8671396	0,80	0,80	0,80	0,80
8671400	0,80	0,80	0,80	0,80
8671402	0,80	0,80	0,80	0,80
8671423	0,80	0,80	0,80	0,80
8671461	0,80	0,80	0,80	0,80
8671462	0,80	0,80	0,80	0,80
8671463	0,80	0,80	0,80	0,80
8671464	0,80	0,80	0,80	0,80
8671465	0,80	0,80	0,80	0,80
8671466	0,80	0,80	0,80	0,80
8671467	0,80	0,80	0,80	0,80
8671468	0,80	0,80	0,80	0,80
8671469	0,80	0,80	0,80	0,80

Geomilieu V2020.2 Licentiehouder: Econsultancy

2-7-2021 14:09:31

Model: model wegverkeerslawaai (16285.001)
 Groep: Wantijs te Dordrecht - 16285
 Lijst van Gebouwen, voor rekenmethode Wegverkeerslawaai - RMW-2012

Naam	Omschr.	Hoogte	Maalveld	Hdef.	Functie	Gebouwtype	BAG-id	Gemeente	Jaar	AHN-jaar	Trust	Cp	Zwevend	Refl. 63	Refl. 125	Refl. 250	Refl. 500
8671470		7,98	0,00	Relatief					0	0	0	0 dB	False	0,80	0,80	0,80	0,80
8671472		7,09	0,00	Relatief					0	0	0	0 dB	False	0,80	0,80	0,80	0,80
8671473		8,52	0,00	Relatief					0	0	0	0 dB	False	0,80	0,80	0,80	0,80
8671474		11,39	0,00	Relatief					0	0	0	0 dB	False	0,80	0,80	0,80	0,80
8671475		8,23	0,00	Relatief					0	0	0	0 dB	False	0,80	0,80	0,80	0,80
8671476		11,54	0,00	Relatief					0	0	0	0 dB	False	0,80	0,80	0,80	0,80
8671478		8,36	0,00	Relatief					0	0	0	0 dB	False	0,80	0,80	0,80	0,80
8671479		7,75	0,00	Relatief					0	0	0	0 dB	False	0,80	0,80	0,80	0,80
8671481		7,52	0,00	Relatief					0	0	0	0 dB	False	0,80	0,80	0,80	0,80
8671482		8,45	0,00	Relatief					0	0	0	0 dB	False	0,80	0,80	0,80	0,80
8671483		7,49	0,00	Relatief					0	0	0	0 dB	False	0,80	0,80	0,80	0,80
8671484		11,49	0,00	Relatief					0	0	0	0 dB	False	0,80	0,80	0,80	0,80
8671485		7,77	0,00	Relatief					0	0	0	0 dB	False	0,80	0,80	0,80	0,80
8671486		7,70	0,00	Relatief					0	0	0	0 dB	False	0,80	0,80	0,80	0,80
8671487		8,85	0,00	Relatief					0	0	0	0 dB	False	0,80	0,80	0,80	0,80
8671488		7,17	0,00	Relatief					0	0	0	0 dB	False	0,80	0,80	0,80	0,80
8671489		8,33	0,00	Relatief					0	0	0	0 dB	False	0,80	0,80	0,80	0,80
8671490		10,87	0,00	Relatief					0	0	0	0 dB	False	0,80	0,80	0,80	0,80
8671491		11,71	0,00	Relatief					0	0	0	0 dB	False	0,80	0,80	0,80	0,80
8671492		7,46	0,00	Relatief					0	0	0	0 dB	False	0,80	0,80	0,80	0,80
8671495		8,84	0,00	Relatief					0	0	0	0 dB	False	0,80	0,80	0,80	0,80
8671496		11,49	0,00	Relatief					0	0	0	0 dB	False	0,80	0,80	0,80	0,80
8671532		8,12	0,00	Relatief					0	0	0	0 dB	False	0,80	0,80	0,80	0,80
8671533		8,24	0,00	Relatief					0	0	0	0 dB	False	0,80	0,80	0,80	0,80
8671534		10,65	0,00	Relatief					0	0	0	0 dB	False	0,80	0,80	0,80	0,80
8671535		11,39	0,00	Relatief					0	0	0	0 dB	False	0,80	0,80	0,80	0,80
8671546		3,65	0,00	Relatief					0	0	0	0 dB	False	0,80	0,80	0,80	0,80
8671549		2,75	0,00	Relatief					0	0	0	0 dB	False	0,80	0,80	0,80	0,80
8671560		6,39	0,00	Relatief					0	0	0	0 dB	False	0,80	0,80	0,80	0,80
8671561		9,40	0,00	Relatief					0	0	0	0 dB	False	0,80	0,80	0,80	0,80
8671562		11,35	0,00	Relatief					0	0	0	0 dB	False	0,80	0,80	0,80	0,80
8671605		7,68	0,00	Relatief					0	0	0	0 dB	False	0,80	0,80	0,80	0,80
8671606		8,59	0,00	Relatief					0	0	0	0 dB	False	0,80	0,80	0,80	0,80
8671607		7,68	0,00	Relatief					0	0	0	0 dB	False	0,80	0,80	0,80	0,80
8671608		8,34	0,00	Relatief					0	0	0	0 dB	False	0,80	0,80	0,80	0,80
8671609		7,63	0,00	Relatief					0	0	0	0 dB	False	0,80	0,80	0,80	0,80
8671610		7,53	0,00	Relatief					0	0	0	0 dB	False	0,80	0,80	0,80	0,80

Model: model wegverkeerslawaai (16285.001)
 Wantij te Dordrecht - 16285
 (hoofdgroep)
 Groep: Lijst van Gebouwen, voor rekenmethode Wegverkeerslawaai - RMW-2012

Naam	Refl. 1k	Refl. 2k	Refl. 4k	Refl. 8k
8671470	0,80	0,80	0,80	0,80
8671472	0,80	0,80	0,80	0,80
8671473	0,80	0,80	0,80	0,80
8671474	0,80	0,80	0,80	0,80
8671475	0,80	0,80	0,80	0,80
8671476	0,80	0,80	0,80	0,80
8671478	0,80	0,80	0,80	0,80
8671479	0,80	0,80	0,80	0,80
8671481	0,80	0,80	0,80	0,80
8671482	0,80	0,80	0,80	0,80
8671483	0,80	0,80	0,80	0,80
8671484	0,80	0,80	0,80	0,80
8671485	0,80	0,80	0,80	0,80
8671486	0,80	0,80	0,80	0,80
8671487	0,80	0,80	0,80	0,80
8671488	0,80	0,80	0,80	0,80
8671489	0,80	0,80	0,80	0,80
8671490	0,80	0,80	0,80	0,80
8671491	0,80	0,80	0,80	0,80
8671492	0,80	0,80	0,80	0,80
8671495	0,80	0,80	0,80	0,80
8671496	0,80	0,80	0,80	0,80
8671532	0,80	0,80	0,80	0,80
8671533	0,80	0,80	0,80	0,80
8671534	0,80	0,80	0,80	0,80
8671535	0,80	0,80	0,80	0,80
8671546	0,80	0,80	0,80	0,80
8671549	0,80	0,80	0,80	0,80
8671560	0,80	0,80	0,80	0,80
8671561	0,80	0,80	0,80	0,80
8671562	0,80	0,80	0,80	0,80
8671605	0,80	0,80	0,80	0,80
8671606	0,80	0,80	0,80	0,80
8671607	0,80	0,80	0,80	0,80
8671608	0,80	0,80	0,80	0,80
8671609	0,80	0,80	0,80	0,80
8671610	0,80	0,80	0,80	0,80

Model: model wegverkeerslawaai (16285.001)
 Groep: Wantijs te Dordrecht - 16285
 (hoofdgroep)
 Lijst van Gebouwen, voor rekenmethode Wegverkeerslawaai - RMW-2012

Naam	Omschr.	Hoogte	Maalveld	Idef.	Functie	Gebouwtype	BAG-id	Gemeente	Jaar	AHN-jaar	Trust	Cp	Zwevend	Refl. 63	Refl. 125	Refl. 250	Refl. 500
8671611		8,38	0,00	Relatief					0	0	0	0	False	0,80	0,80	0,80	0,80
8671613		14,99	0,00	Relatief					0	0	0	0	False	0,80	0,80	0,80	0,80
8671614		8,00	0,00	Relatief					0	0	0	0	False	0,80	0,80	0,80	0,80
8671615		7,52	0,00	Relatief					0	0	0	0	False	0,80	0,80	0,80	0,80
8671616		8,32	0,00	Relatief					0	0	0	0	False	0,80	0,80	0,80	0,80
8671617		9,02	0,00	Relatief					0	0	0	0	False	0,80	0,80	0,80	0,80
8671618		8,65	0,00	Relatief					0	0	0	0	False	0,80	0,80	0,80	0,80
8671619		8,73	0,00	Relatief					0	0	0	0	False	0,80	0,80	0,80	0,80
8671620		2,75	0,00	Relatief					0	0	0	0	False	0,80	0,80	0,80	0,80
8671621		2,61	0,00	Relatief					0	0	0	0	False	0,80	0,80	0,80	0,80
8671622		7,30	0,00	Relatief					0	0	0	0	False	0,80	0,80	0,80	0,80
8671623		7,29	0,00	Relatief					0	0	0	0	False	0,80	0,80	0,80	0,80
8671624		8,89	0,00	Relatief					0	0	0	0	False	0,80	0,80	0,80	0,80
8671625		7,55	0,00	Relatief					0	0	0	0	False	0,80	0,80	0,80	0,80
8671626		7,75	0,00	Relatief					0	0	0	0	False	0,80	0,80	0,80	0,80
8671629		7,20	0,00	Relatief					0	0	0	0	False	0,80	0,80	0,80	0,80
8671630		8,44	0,00	Relatief					0	0	0	0	False	0,80	0,80	0,80	0,80
8671631		11,36	0,00	Relatief					0	0	0	0	False	0,80	0,80	0,80	0,80
8671634		7,33	0,00	Relatief					0	0	0	0	False	0,80	0,80	0,80	0,80
8671635		11,06	0,00	Relatief					0	0	0	0	False	0,80	0,80	0,80	0,80
8671636		7,58	0,00	Relatief					0	0	0	0	False	0,80	0,80	0,80	0,80
8671637		7,60	0,00	Relatief					0	0	0	0	False	0,80	0,80	0,80	0,80
8671638		11,29	0,00	Relatief					0	0	0	0	False	0,80	0,80	0,80	0,80
8671639		11,32	0,00	Relatief					0	0	0	0	False	0,80	0,80	0,80	0,80
8671640		11,40	0,00	Relatief					0	0	0	0	False	0,80	0,80	0,80	0,80
8671641		7,13	0,00	Relatief					0	0	0	0	False	0,80	0,80	0,80	0,80
8671652		13,66	0,00	Relatief					0	0	0	0	False	0,80	0,80	0,80	0,80
8671661		24,24	0,00	Relatief					0	0	0	0	False	0,80	0,80	0,80	0,80
8671674		9,20	0,00	Relatief					0	0	0	0	False	0,80	0,80	0,80	0,80
8671675		9,17	0,00	Relatief					0	0	0	0	False	0,80	0,80	0,80	0,80
8671676		8,41	0,00	Relatief					0	0	0	0	False	0,80	0,80	0,80	0,80
8671677		8,37	0,00	Relatief					0	0	0	0	False	0,80	0,80	0,80	0,80
8671678		11,30	0,00	Relatief					0	0	0	0	False	0,80	0,80	0,80	0,80
8671679		11,32	0,00	Relatief					0	0	0	0	False	0,80	0,80	0,80	0,80
8671680		11,35	0,00	Relatief					0	0	0	0	False	0,80	0,80	0,80	0,80
8671681		10,88	0,00	Relatief					0	0	0	0	False	0,80	0,80	0,80	0,80
8671682		11,45	0,00	Relatief					0	0	0	0	False	0,80	0,80	0,80	0,80

Model: model wegverkeerslaaai (16285.001)
 Wantiij te Dordrecht - 16285
 (hoofdgroep)
 Groep: Lijst van Gebouwen, voor rekenmethode Wegverkeerslaaai - RMW-2012

Naam	Refl. 1k	Refl. 2k	Refl. 4k	Refl. 8k
8671611	0,80	0,80	0,80	0,80
8671613	0,80	0,80	0,80	0,80
8671614	0,80	0,80	0,80	0,80
8671615	0,80	0,80	0,80	0,80
8671616	0,80	0,80	0,80	0,80
8671617	0,80	0,80	0,80	0,80
8671618	0,80	0,80	0,80	0,80
8671619	0,80	0,80	0,80	0,80
8671620	0,80	0,80	0,80	0,80
8671621	0,80	0,80	0,80	0,80
8671622	0,80	0,80	0,80	0,80
8671623	0,80	0,80	0,80	0,80
8671624	0,80	0,80	0,80	0,80
8671625	0,80	0,80	0,80	0,80
8671626	0,80	0,80	0,80	0,80
8671629	0,80	0,80	0,80	0,80
8671630	0,80	0,80	0,80	0,80
8671631	0,80	0,80	0,80	0,80
8671634	0,80	0,80	0,80	0,80
8671635	0,80	0,80	0,80	0,80
8671636	0,80	0,80	0,80	0,80
8671637	0,80	0,80	0,80	0,80
8671638	0,80	0,80	0,80	0,80
8671639	0,80	0,80	0,80	0,80
8671640	0,80	0,80	0,80	0,80
8671641	0,80	0,80	0,80	0,80
8671652	0,80	0,80	0,80	0,80
8671661	0,80	0,80	0,80	0,80
8671674	0,80	0,80	0,80	0,80
8671675	0,80	0,80	0,80	0,80
8671676	0,80	0,80	0,80	0,80
8671677	0,80	0,80	0,80	0,80
8671678	0,80	0,80	0,80	0,80
8671679	0,80	0,80	0,80	0,80
8671680	0,80	0,80	0,80	0,80
8671681	0,80	0,80	0,80	0,80
8671682	0,80	0,80	0,80	0,80

Model: model wegverkeerslawaaai (16285.001)
 Wantij te Dordrecht - 16285
 Groep: Lijst van Gebouwen, voor rekenmethode Wegverkeerslawaaai - RMW-2012

Naam	Omschr.	Hoogte	Maalveld	Idef.	Functie	Gebouwtype	BAG-id	Gemeente	Jaar	AHN-jaar	Trust	Cp	Zwevend	Refl. 63	Refl. 125	Refl. 250	Refl. 500
8671683		11,45	0,00	Relatief					0	0	0	0	False	0,80	0,80	0,80	0,80
8671684		14,27	0,00	Relatief					0	0	0	0	False	0,80	0,80	0,80	0,80
8671695		10,61	0,00	Relatief					0	0	0	0	False	0,80	0,80	0,80	0,80
8671696		8,12	0,00	Relatief					0	0	0	0	False	0,80	0,80	0,80	0,80
8671697		8,33	0,00	Relatief					0	0	0	0	False	0,80	0,80	0,80	0,80
8671698		8,43	0,00	Relatief					0	0	0	0	False	0,80	0,80	0,80	0,80
8671699		8,35	0,00	Relatief					0	0	0	0	False	0,80	0,80	0,80	0,80
8671700		8,42	0,00	Relatief					0	0	0	0	False	0,80	0,80	0,80	0,80
8671748		7,45	0,00	Relatief					0	0	0	0	False	0,80	0,80	0,80	0,80
8671749		7,11	0,00	Relatief					0	0	0	0	False	0,80	0,80	0,80	0,80
8671750		7,41	0,00	Relatief					0	0	0	0	False	0,80	0,80	0,80	0,80
8671752		9,16	0,00	Relatief					0	0	0	0	False	0,80	0,80	0,80	0,80
8671754		9,23	0,00	Relatief					0	0	0	0	False	0,80	0,80	0,80	0,80
8671755		7,71	0,00	Relatief					0	0	0	0	False	0,80	0,80	0,80	0,80
8671756		7,57	0,00	Relatief					0	0	0	0	False	0,80	0,80	0,80	0,80
8671757		8,59	0,00	Relatief					0	0	0	0	False	0,80	0,80	0,80	0,80
8671758		8,92	0,00	Relatief					0	0	0	0	False	0,80	0,80	0,80	0,80
8671779		8,60	0,00	Relatief					0	0	0	0	False	0,80	0,80	0,80	0,80
8671783		7,62	0,00	Relatief					0	0	0	0	False	0,80	0,80	0,80	0,80
8671784		8,51	0,00	Relatief					0	0	0	0	False	0,80	0,80	0,80	0,80
8671819		8,64	0,00	Relatief					0	0	0	0	False	0,80	0,80	0,80	0,80
8671820		8,34	0,00	Relatief					0	0	0	0	False	0,80	0,80	0,80	0,80
8671821		8,29	0,00	Relatief					0	0	0	0	False	0,80	0,80	0,80	0,80
8671822		11,61	0,00	Relatief					0	0	0	0	False	0,80	0,80	0,80	0,80
8671835		4,99	0,00	Relatief					0	0	0	0	False	0,80	0,80	0,80	0,80
8671836		5,08	0,00	Relatief					0	0	0	0	False	0,80	0,80	0,80	0,80
8671874		2,82	0,00	Relatief					0	0	0	0	False	0,80	0,80	0,80	0,80
8671886		3,33	0,00	Relatief					0	0	0	0	False	0,80	0,80	0,80	0,80
8671889		3,98	0,00	Relatief					0	0	0	0	False	0,80	0,80	0,80	0,80
8671890		2,78	0,00	Relatief					0	0	0	0	False	0,80	0,80	0,80	0,80
8671904		7,82	0,00	Relatief					0	0	0	0	False	0,80	0,80	0,80	0,80
8671905		7,81	0,00	Relatief					0	0	0	0	False	0,80	0,80	0,80	0,80
8671908		7,04	0,00	Relatief					0	0	0	0	False	0,80	0,80	0,80	0,80
8671909		7,24	0,00	Relatief					0	0	0	0	False	0,80	0,80	0,80	0,80
8671911		8,99	0,00	Relatief					0	0	0	0	False	0,80	0,80	0,80	0,80
8671912		9,38	0,00	Relatief					0	0	0	0	False	0,80	0,80	0,80	0,80
8671913		8,25	0,00	Relatief					0	0	0	0	False	0,80	0,80	0,80	0,80

Model: model wegverkeerslawaaai (16285.001)
 Wantij te Dordrecht - 16285
 (hoofdgroep)
 Groep: Lijst van Gebouwen, voor rekenmethode Wegverkeerslawaaai - RMW-2012

Naam	Ref1. 1k	Ref1. 2k	Ref1. 4k	Ref1. 8k
8671683	0,80	0,80	0,80	0,80
8671684	0,80	0,80	0,80	0,80
8671695	0,80	0,80	0,80	0,80
8671696	0,80	0,80	0,80	0,80
8671697	0,80	0,80	0,80	0,80
8671698	0,80	0,80	0,80	0,80
8671699	0,80	0,80	0,80	0,80
8671700	0,80	0,80	0,80	0,80
8671748	0,80	0,80	0,80	0,80
8671749	0,80	0,80	0,80	0,80
8671750	0,80	0,80	0,80	0,80
8671752	0,80	0,80	0,80	0,80
8671754	0,80	0,80	0,80	0,80
8671755	0,80	0,80	0,80	0,80
8671756	0,80	0,80	0,80	0,80
8671757	0,80	0,80	0,80	0,80
8671758	0,80	0,80	0,80	0,80
8671779	0,80	0,80	0,80	0,80
8671783	0,80	0,80	0,80	0,80
8671784	0,80	0,80	0,80	0,80
8671819	0,80	0,80	0,80	0,80
8671820	0,80	0,80	0,80	0,80
8671821	0,80	0,80	0,80	0,80
8671822	0,80	0,80	0,80	0,80
8671835	0,80	0,80	0,80	0,80
8671836	0,80	0,80	0,80	0,80
8671874	0,80	0,80	0,80	0,80
8671886	0,80	0,80	0,80	0,80
8671889	0,80	0,80	0,80	0,80
8671890	0,80	0,80	0,80	0,80
8671904	0,80	0,80	0,80	0,80
8671905	0,80	0,80	0,80	0,80
8671908	0,80	0,80	0,80	0,80
8671909	0,80	0,80	0,80	0,80
8671911	0,80	0,80	0,80	0,80
8671912	0,80	0,80	0,80	0,80
8671913	0,80	0,80	0,80	0,80

Geomilieu V2020.2 Licentiehouder: Econsultancy

Model: model wegverkeerslawaaai (16285.001)
 Wantij te Dordrecht - 16285
 Groep: (hoofdgroep)
 Lijst van Gebouwen, voor rekenmethode Wegverkeerslawaaai - RMW-2012

Naam	Omschr.	Hoogte	Maaiveld	Hdef.	Functie	Gebouwtype	BAG-id	Gemeente	Jaar	AHN-jaar	Trust	Cp	Zwevend	Refl. 63	Refl. 125	Refl. 250	Refl. 500
8671914		7,70	0,00	Relatief					0	0	0	0	False	0,80	0,80	0,80	0,80
8671915		7,43	0,00	Relatief					0	0	0	0	False	0,80	0,80	0,80	0,80
8671917		8,24	0,00	Relatief					0	0	0	0	False	0,80	0,80	0,80	0,80
8671918		5,90	0,00	Relatief					0	0	0	0	False	0,80	0,80	0,80	0,80
8671919		5,75	0,00	Relatief					0	0	0	0	False	0,80	0,80	0,80	0,80
8671922		8,70	0,00	Relatief					0	0	0	0	False	0,80	0,80	0,80	0,80
8671923		7,63	0,00	Relatief					0	0	0	0	False	0,80	0,80	0,80	0,80
8671930		3,10	0,00	Relatief					0	0	0	0	False	0,80	0,80	0,80	0,80
8671931		2,61	0,00	Relatief					0	0	0	0	False	0,80	0,80	0,80	0,80
8671955		3,23	0,00	Relatief					0	0	0	0	False	0,80	0,80	0,80	0,80
8671956		3,88	0,00	Relatief					0	0	0	0	False	0,80	0,80	0,80	0,80
8671957		3,24	0,00	Relatief					0	0	0	0	False	0,80	0,80	0,80	0,80
8671959		8,40	0,00	Relatief					0	0	0	0	False	0,80	0,80	0,80	0,80
8671980		6,82	0,00	Relatief					0	0	0	0	False	0,80	0,80	0,80	0,80
8671981		6,91	0,00	Relatief					0	0	0	0	False	0,80	0,80	0,80	0,80
8671982		6,92	0,00	Relatief					0	0	0	0	False	0,80	0,80	0,80	0,80
8671983		8,23	0,00	Relatief					0	0	0	0	False	0,80	0,80	0,80	0,80
8671984		8,31	0,00	Relatief					0	0	0	0	False	0,80	0,80	0,80	0,80
8671985		8,27	0,00	Relatief					0	0	0	0	False	0,80	0,80	0,80	0,80
8671986		9,34	0,00	Relatief					0	0	0	0	False	0,80	0,80	0,80	0,80
8671987		9,15	0,00	Relatief					0	0	0	0	False	0,80	0,80	0,80	0,80
8671996		6,98	0,00	Relatief					0	0	0	0	False	0,80	0,80	0,80	0,80
8671997		6,96	0,00	Relatief					0	0	0	0	False	0,80	0,80	0,80	0,80
8672025		8,12	0,00	Relatief					0	0	0	0	False	0,80	0,80	0,80	0,80
8672026		2,89	0,00	Relatief					0	0	0	0	False	0,80	0,80	0,80	0,80
8672027		7,00	0,00	Relatief					0	0	0	0	False	0,80	0,80	0,80	0,80
8672055		10,57	0,00	Relatief					0	0	0	0	False	0,80	0,80	0,80	0,80
8672056		7,57	0,00	Relatief					0	0	0	0	False	0,80	0,80	0,80	0,80
8672057		11,32	0,00	Relatief					0	0	0	0	False	0,80	0,80	0,80	0,80
8672058		7,03	0,00	Relatief					0	0	0	0	False	0,80	0,80	0,80	0,80
8672060		6,84	0,00	Relatief					0	0	0	0	False	0,80	0,80	0,80	0,80
8672062		5,00	0,00	Relatief					0	0	0	0	False	0,80	0,80	0,80	0,80
8672064		7,29	0,00	Relatief					0	0	0	0	False	0,80	0,80	0,80	0,80
8672065		5,58	0,00	Relatief					0	0	0	0	False	0,80	0,80	0,80	0,80
8672066		2,62	0,00	Relatief					0	0	0	0	False	0,80	0,80	0,80	0,80
8672067		2,43	0,00	Relatief					0	0	0	0	False	0,80	0,80	0,80	0,80
8672068		4,17	0,00	Relatief					0	0	0	0	False	0,80	0,80	0,80	0,80

Model: model wegverkeerslawaaï (16285.001)
Wantij te Dordrecht - 16285
(hoofdgroep)
Groep: Lijst van Gebouwen, voor rekenmethode Wegverkeerslawaaï - RMW-2012

Naam	Ref. 1k	Ref. 2k	Ref. 4k	Ref. 8k
8671914	0,80	0,80	0,80	0,80
8671915	0,80	0,80	0,80	0,80
8671917	0,80	0,80	0,80	0,80
8671918	0,80	0,80	0,80	0,80
8671919	0,80	0,80	0,80	0,80
8671922	0,80	0,80	0,80	0,80
8671923	0,80	0,80	0,80	0,80
8671930	0,80	0,80	0,80	0,80
8671931	0,80	0,80	0,80	0,80
8671955	0,80	0,80	0,80	0,80
8671956	0,80	0,80	0,80	0,80
8671957	0,80	0,80	0,80	0,80
8671959	0,80	0,80	0,80	0,80
8671980	0,80	0,80	0,80	0,80
8671981	0,80	0,80	0,80	0,80
8671982	0,80	0,80	0,80	0,80
8671983	0,80	0,80	0,80	0,80
8671984	0,80	0,80	0,80	0,80
8671985	0,80	0,80	0,80	0,80
8671986	0,80	0,80	0,80	0,80
8671987	0,80	0,80	0,80	0,80
8671996	0,80	0,80	0,80	0,80
8671997	0,80	0,80	0,80	0,80
8672025	0,80	0,80	0,80	0,80
8672026	0,80	0,80	0,80	0,80
8672027	0,80	0,80	0,80	0,80
8672055	0,80	0,80	0,80	0,80
8672056	0,80	0,80	0,80	0,80
8672057	0,80	0,80	0,80	0,80
8672058	0,80	0,80	0,80	0,80
8672060	0,80	0,80	0,80	0,80
8672062	0,80	0,80	0,80	0,80
8672064	0,80	0,80	0,80	0,80
8672065	0,80	0,80	0,80	0,80
8672066	0,80	0,80	0,80	0,80
8672067	0,80	0,80	0,80	0,80
8672068	0,80	0,80	0,80	0,80

Geomilieu V2020.2 Licentiehouder: Econsultancy

Model: model wegverkeerslawaaai (16285.001)
 Wantij te Dordrecht - 16285
 Groep: (hoofdgroep)
 Lijst van Gebouwen, voor rekenmethode Wegverkeerslawaaai - RMW-2012

Naam	Omschr.	Hoogte	Maaiveld	Idef.	Functie	Gebouwtype	BAG-id	Gemeente	Jaar	AHN-jaar	Trust	Cp	Zwevend	Refl. 63	Refl. 125	Refl. 250	Refl. 500
8672069		3,53	0,00	Relatief					0	0	0	0	False	0,80	0,80	0,80	0,80
8672070		6,46	0,00	Relatief					0	0	0	0	False	0,80	0,80	0,80	0,80
8672071		6,04	0,00	Relatief					0	0	0	0	False	0,80	0,80	0,80	0,80
8672072		6,31	0,00	Relatief					0	0	0	0	False	0,80	0,80	0,80	0,80
8672123		7,08	0,00	Relatief					0	0	0	0	False	0,80	0,80	0,80	0,80
8672124		7,21	0,00	Relatief					0	0	0	0	False	0,80	0,80	0,80	0,80
8672125		6,93	0,00	Relatief					0	0	0	0	False	0,80	0,80	0,80	0,80
8672126		6,81	0,00	Relatief					0	0	0	0	False	0,80	0,80	0,80	0,80
8672127		6,80	0,00	Relatief					0	0	0	0	False	0,80	0,80	0,80	0,80
8672128		5,42	0,00	Relatief					0	0	0	0	False	0,80	0,80	0,80	0,80
8672142		6,41	0,00	Relatief					0	0	0	0	False	0,80	0,80	0,80	0,80
8672143		8,03	0,00	Relatief					0	0	0	0	False	0,80	0,80	0,80	0,80
8672153		10,53	0,00	Relatief					0	0	0	0	False	0,80	0,80	0,80	0,80
8672154		6,35	0,00	Relatief					0	0	0	0	False	0,80	0,80	0,80	0,80
8672155		6,41	0,00	Relatief					0	0	0	0	False	0,80	0,80	0,80	0,80
8672156		6,32	0,00	Relatief					0	0	0	0	False	0,80	0,80	0,80	0,80
8672157		6,33	0,00	Relatief					0	0	0	0	False	0,80	0,80	0,80	0,80
8672158		6,26	0,00	Relatief					0	0	0	0	False	0,80	0,80	0,80	0,80
8672161		3,47	0,00	Relatief					0	0	0	0	False	0,80	0,80	0,80	0,80
8672205		5,00	0,00	Relatief					0	0	0	0	False	0,80	0,80	0,80	0,80
8672229		4,32	0,00	Relatief					0	0	0	0	False	0,80	0,80	0,80	0,80
8672252		15,65	0,00	Relatief					0	0	0	0	False	0,80	0,80	0,80	0,80
8672253		15,50	0,00	Relatief					0	0	0	0	False	0,80	0,80	0,80	0,80
8672254		15,38	0,00	Relatief					0	0	0	0	False	0,80	0,80	0,80	0,80
8672280		7,68	0,00	Relatief					0	0	0	0	False	0,80	0,80	0,80	0,80
8672281		7,72	0,00	Relatief					0	0	0	0	False	0,80	0,80	0,80	0,80
8672282		7,64	0,00	Relatief					0	0	0	0	False	0,80	0,80	0,80	0,80
8672283		7,85	0,00	Relatief					0	0	0	0	False	0,80	0,80	0,80	0,80
8672284		8,15	0,00	Relatief					0	0	0	0	False	0,80	0,80	0,80	0,80
8672285		10,33	0,00	Relatief					0	0	0	0	False	0,80	0,80	0,80	0,80
8672295		10,47	0,00	Relatief					0	0	0	0	False	0,80	0,80	0,80	0,80
8672296		9,00	0,00	Relatief					0	0	0	0	False	0,80	0,80	0,80	0,80
8672297		15,52	0,00	Relatief					0	0	0	0	False	0,80	0,80	0,80	0,80
8672298		6,29	0,00	Relatief					0	0	0	0	False	0,80	0,80	0,80	0,80
8672299		6,29	0,00	Relatief					0	0	0	0	False	0,80	0,80	0,80	0,80
8672300		6,42	0,00	Relatief					0	0	0	0	False	0,80	0,80	0,80	0,80
8672301		6,46	0,00	Relatief					0	0	0	0	False	0,80	0,80	0,80	0,80

Model: model wegverkeerslawaaai (16285.001)
Wantij te Dordrecht - 16285
Groep: (hoofdgroep)
Lijst van Gebouwen, voor rekenmethode Wegverkeerslawaaai - RMW-2012

Naam	Refl. 1k	Refl. 2k	Refl. 4k	Refl. 8k
8672069	0,80	0,80	0,80	0,80
8672070	0,80	0,80	0,80	0,80
8672071	0,80	0,80	0,80	0,80
8672072	0,80	0,80	0,80	0,80
8672123	0,80	0,80	0,80	0,80
8672124	0,80	0,80	0,80	0,80
8672125	0,80	0,80	0,80	0,80
8672126	0,80	0,80	0,80	0,80
8672127	0,80	0,80	0,80	0,80
8672128	0,80	0,80	0,80	0,80
8672142	0,80	0,80	0,80	0,80
8672143	0,80	0,80	0,80	0,80
8672153	0,80	0,80	0,80	0,80
8672154	0,80	0,80	0,80	0,80
8672155	0,80	0,80	0,80	0,80
8672156	0,80	0,80	0,80	0,80
8672157	0,80	0,80	0,80	0,80
8672158	0,80	0,80	0,80	0,80
8672161	0,80	0,80	0,80	0,80
8672205	0,80	0,80	0,80	0,80
8672229	0,80	0,80	0,80	0,80
8672252	0,80	0,80	0,80	0,80
8672253	0,80	0,80	0,80	0,80
8672254	0,80	0,80	0,80	0,80
8672280	0,80	0,80	0,80	0,80
8672281	0,80	0,80	0,80	0,80
8672282	0,80	0,80	0,80	0,80
8672283	0,80	0,80	0,80	0,80
8672284	0,80	0,80	0,80	0,80
8672285	0,80	0,80	0,80	0,80
8672295	0,80	0,80	0,80	0,80
8672296	0,80	0,80	0,80	0,80
8672297	0,80	0,80	0,80	0,80
8672298	0,80	0,80	0,80	0,80
8672299	0,80	0,80	0,80	0,80
8672300	0,80	0,80	0,80	0,80
8672301	0,80	0,80	0,80	0,80

Geomilieu V2020.2 Licentiehouder: Econsultancy

Model: model wegverkeerslawaaai (16285.001)
 Wantij te Dordrecht - 16285
 (hoofdgroep)
 Groep: Lijst van Gebouwen, voor rekenmethode Wegverkeerslawaaai - RMW-2012

Naam	Omschr.	Hoogte	Maalveld	Idef.	Functie	Gebouwtype	BAG-id	Gemeente	Jaar	AHN-jaar	Trust	Cp	Zwevend	Refl. 63	Refl. 125	Refl. 250	Refl. 500
8672302		7,33	0,00	Relatief					0	0	0	dB	False	0,80	0,80	0,80	0,80
8672303		6,50	0,00	Relatief					0	0	0	dB	False	0,80	0,80	0,80	0,80
8672304		6,47	0,00	Relatief					0	0	0	dB	False	0,80	0,80	0,80	0,80
8672305		6,45	0,00	Relatief					0	0	0	dB	False	0,80	0,80	0,80	0,80
8672306		6,45	0,00	Relatief					0	0	0	dB	False	0,80	0,80	0,80	0,80
8672307		6,47	0,00	Relatief					0	0	0	dB	False	0,80	0,80	0,80	0,80
8672308		6,48	0,00	Relatief					0	0	0	dB	False	0,80	0,80	0,80	0,80
8672309		6,73	0,00	Relatief					0	0	0	dB	False	0,80	0,80	0,80	0,80
8672310		6,65	0,00	Relatief					0	0	0	dB	False	0,80	0,80	0,80	0,80
8672311		6,61	0,00	Relatief					0	0	0	dB	False	0,80	0,80	0,80	0,80
8672312		7,93	0,00	Relatief					0	0	0	dB	False	0,80	0,80	0,80	0,80
8672313		10,51	0,00	Relatief					0	0	0	dB	False	0,80	0,80	0,80	0,80
8672314		8,89	0,00	Relatief					0	0	0	dB	False	0,80	0,80	0,80	0,80
8672320		5,00	0,00	Relatief					0	0	0	dB	False	0,80	0,80	0,80	0,80
8672327		5,00	0,00	Relatief					0	0	0	dB	False	0,80	0,80	0,80	0,80
8672332		10,53	0,00	Relatief					0	0	0	dB	False	0,80	0,80	0,80	0,80
8672333		7,38	0,00	Relatief					0	0	0	dB	False	0,80	0,80	0,80	0,80
8672334		11,48	0,00	Relatief					0	0	0	dB	False	0,80	0,80	0,80	0,80
8672335		7,98	0,00	Relatief					0	0	0	dB	False	0,80	0,80	0,80	0,80
8672336		11,02	0,00	Relatief					0	0	0	dB	False	0,80	0,80	0,80	0,80
8672337		7,42	0,00	Relatief					0	0	0	dB	False	0,80	0,80	0,80	0,80
8672338		8,18	0,00	Relatief					0	0	0	dB	False	0,80	0,80	0,80	0,80
8672339		7,06	0,00	Relatief					0	0	0	dB	False	0,80	0,80	0,80	0,80
8672340		7,02	0,00	Relatief					0	0	0	dB	False	0,80	0,80	0,80	0,80
8672341		7,30	0,00	Relatief					0	0	0	dB	False	0,80	0,80	0,80	0,80
8672342		5,75	0,00	Relatief					0	0	0	dB	False	0,80	0,80	0,80	0,80
8672348		7,42	0,00	Relatief					0	0	0	dB	False	0,80	0,80	0,80	0,80
8672350		11,54	0,00	Relatief					0	0	0	dB	False	0,80	0,80	0,80	0,80
8672351		7,29	0,00	Relatief					0	0	0	dB	False	0,80	0,80	0,80	0,80
8672353		8,44	0,00	Relatief					0	0	0	dB	False	0,80	0,80	0,80	0,80
8672354		11,50	0,00	Relatief					0	0	0	dB	False	0,80	0,80	0,80	0,80
8672355		8,66	0,00	Relatief					0	0	0	dB	False	0,80	0,80	0,80	0,80
8672356		8,56	0,00	Relatief					0	0	0	dB	False	0,80	0,80	0,80	0,80
8672357		8,51	0,00	Relatief					0	0	0	dB	False	0,80	0,80	0,80	0,80
8672359		8,35	0,00	Relatief					0	0	0	dB	False	0,80	0,80	0,80	0,80
8672481		2,59	0,00	Relatief					0	0	0	dB	False	0,80	0,80	0,80	0,80
8672482		2,51	0,00	Relatief					0	0	0	dB	False	0,80	0,80	0,80	0,80

Model: model wegverkeerslawaaai (16285.001)
 Wantiij te Dordrecht - 16285
 (hoofdgroep)
 Groep: Lijst van Gebouwen, voor rekenmethode Wegverkeerslawaaai - RMW-2012

Naam	Ref1. 1k	Ref1. 2k	Ref1. 4k	Ref1. 8k
8672302	0,80	0,80	0,80	0,80
8672303	0,80	0,80	0,80	0,80
8672304	0,80	0,80	0,80	0,80
8672305	0,80	0,80	0,80	0,80
8672306	0,80	0,80	0,80	0,80
8672307	0,80	0,80	0,80	0,80
8672308	0,80	0,80	0,80	0,80
8672309	0,80	0,80	0,80	0,80
8672310	0,80	0,80	0,80	0,80
8672311	0,80	0,80	0,80	0,80
8672312	0,80	0,80	0,80	0,80
8672313	0,80	0,80	0,80	0,80
8672314	0,80	0,80	0,80	0,80
8672320	0,80	0,80	0,80	0,80
8672327	0,80	0,80	0,80	0,80
8672332	0,80	0,80	0,80	0,80
8672333	0,80	0,80	0,80	0,80
8672334	0,80	0,80	0,80	0,80
8672335	0,80	0,80	0,80	0,80
8672336	0,80	0,80	0,80	0,80
8672337	0,80	0,80	0,80	0,80
8672338	0,80	0,80	0,80	0,80
8672339	0,80	0,80	0,80	0,80
8672340	0,80	0,80	0,80	0,80
8672341	0,80	0,80	0,80	0,80
8672342	0,80	0,80	0,80	0,80
8672348	0,80	0,80	0,80	0,80
8672350	0,80	0,80	0,80	0,80
8672351	0,80	0,80	0,80	0,80
8672353	0,80	0,80	0,80	0,80
8672354	0,80	0,80	0,80	0,80
8672355	0,80	0,80	0,80	0,80
8672356	0,80	0,80	0,80	0,80
8672357	0,80	0,80	0,80	0,80
8672359	0,80	0,80	0,80	0,80
8672481	0,80	0,80	0,80	0,80
8672482	0,80	0,80	0,80	0,80

Model: model wegverkeerslawaaï (16285.001)
 Wantij te Dordrecht - 16285
 Groep: (hoofdgroep)
 Lijst van Gebouwen, voor rekenmethode Wegverkeerslawaaï - RMW-2012

Naam	Omschr.	Hoogte	Maaiveld	Hdef.	Functie	Gebouwtype	BAG-id	Gemeente	Jaar	AHN-jaar	Trust	Cp	Zwevend	Ref. 63	Ref. 125	Ref. 250	Ref. 500
8672483		2,58	0,00	Relatief					0	0	0	dB	False	0,80	0,80	0,80	0,80
8672484		2,43	0,00	Relatief					0	0	0	dB	False	0,80	0,80	0,80	0,80
8672485		2,59	0,00	Relatief					0	0	0	dB	False	0,80	0,80	0,80	0,80
8672486		2,58	0,00	Relatief					0	0	0	dB	False	0,80	0,80	0,80	0,80
8672487		2,60	0,00	Relatief					0	0	0	dB	False	0,80	0,80	0,80	0,80
8672488		2,59	0,00	Relatief					0	0	0	dB	False	0,80	0,80	0,80	0,80
8672489		2,61	0,00	Relatief					0	0	0	dB	False	0,80	0,80	0,80	0,80
8672490		2,60	0,00	Relatief					0	0	0	dB	False	0,80	0,80	0,80	0,80
8672491		2,58	0,00	Relatief					0	0	0	dB	False	0,80	0,80	0,80	0,80
8672492		2,56	0,00	Relatief					0	0	0	dB	False	0,80	0,80	0,80	0,80
8672493		2,77	0,00	Relatief					0	0	0	dB	False	0,80	0,80	0,80	0,80
8672494		2,14	0,00	Relatief					0	0	0	dB	False	0,80	0,80	0,80	0,80
8672495		2,36	0,00	Relatief					0	0	0	dB	False	0,80	0,80	0,80	0,80
8672496		2,44	0,00	Relatief					0	0	0	dB	False	0,80	0,80	0,80	0,80
8672497		2,42	0,00	Relatief					0	0	0	dB	False	0,80	0,80	0,80	0,80
8672498		2,36	0,00	Relatief					0	0	0	dB	False	0,80	0,80	0,80	0,80
8672499		2,41	0,00	Relatief					0	0	0	dB	False	0,80	0,80	0,80	0,80
8672500		2,09	0,00	Relatief					0	0	0	dB	False	0,80	0,80	0,80	0,80
8672501		2,42	0,00	Relatief					0	0	0	dB	False	0,80	0,80	0,80	0,80
8672502		2,40	0,00	Relatief					0	0	0	dB	False	0,80	0,80	0,80	0,80
8672503		2,44	0,00	Relatief					0	0	0	dB	False	0,80	0,80	0,80	0,80
8672504		2,45	0,00	Relatief					0	0	0	dB	False	0,80	0,80	0,80	0,80
8672505		2,43	0,00	Relatief					0	0	0	dB	False	0,80	0,80	0,80	0,80
8672506		2,39	0,00	Relatief					0	0	0	dB	False	0,80	0,80	0,80	0,80
8672507		2,45	0,00	Relatief					0	0	0	dB	False	0,80	0,80	0,80	0,80
8672508		2,47	0,00	Relatief					0	0	0	dB	False	0,80	0,80	0,80	0,80
8672509		2,42	0,00	Relatief					0	0	0	dB	False	0,80	0,80	0,80	0,80
8672510		2,44	0,00	Relatief					0	0	0	dB	False	0,80	0,80	0,80	0,80
8672511		2,45	0,00	Relatief					0	0	0	dB	False	0,80	0,80	0,80	0,80
8672532		2,39	0,00	Relatief					0	0	0	dB	False	0,80	0,80	0,80	0,80
8672633		2,47	0,00	Relatief					0	0	0	dB	False	0,80	0,80	0,80	0,80
8672634		2,45	0,00	Relatief					0	0	0	dB	False	0,80	0,80	0,80	0,80
8672635		2,37	0,00	Relatief					0	0	0	dB	False	0,80	0,80	0,80	0,80
8672636		2,40	0,00	Relatief					0	0	0	dB	False	0,80	0,80	0,80	0,80
8672637		2,47	0,00	Relatief					0	0	0	dB	False	0,80	0,80	0,80	0,80
8672638		2,41	0,00	Relatief					0	0	0	dB	False	0,80	0,80	0,80	0,80
8672639		2,45	0,00	Relatief					0	0	0	dB	False	0,80	0,80	0,80	0,80

Model: model wegverkeerslawaaï (16285.001)
 Wantiï te Dordrecht - 16285
 (hoofdgroep)
 Groep: Lijst van Gebouwen, voor rekenmethode Wegverkeerslawaaï - RMW-2012

Naam	Refl. 1k	Refl. 2k	Refl. 4k	Refl. 8k
8672483	0,80	0,80	0,80	0,80
8672484	0,80	0,80	0,80	0,80
8672485	0,80	0,80	0,80	0,80
8672486	0,80	0,80	0,80	0,80
8672487	0,80	0,80	0,80	0,80
8672488	0,80	0,80	0,80	0,80
8672489	0,80	0,80	0,80	0,80
8672490	0,80	0,80	0,80	0,80
8672491	0,80	0,80	0,80	0,80
8672492	0,80	0,80	0,80	0,80
8672493	0,80	0,80	0,80	0,80
8672494	0,80	0,80	0,80	0,80
8672495	0,80	0,80	0,80	0,80
8672496	0,80	0,80	0,80	0,80
8672497	0,80	0,80	0,80	0,80
8672498	0,80	0,80	0,80	0,80
8672499	0,80	0,80	0,80	0,80
8672500	0,80	0,80	0,80	0,80
8672501	0,80	0,80	0,80	0,80
8672502	0,80	0,80	0,80	0,80
8672503	0,80	0,80	0,80	0,80
8672504	0,80	0,80	0,80	0,80
8672505	0,80	0,80	0,80	0,80
8672506	0,80	0,80	0,80	0,80
8672507	0,80	0,80	0,80	0,80
8672508	0,80	0,80	0,80	0,80
8672509	0,80	0,80	0,80	0,80
8672510	0,80	0,80	0,80	0,80
8672511	0,80	0,80	0,80	0,80
8672632	0,80	0,80	0,80	0,80
8672633	0,80	0,80	0,80	0,80
8672634	0,80	0,80	0,80	0,80
8672635	0,80	0,80	0,80	0,80
8672636	0,80	0,80	0,80	0,80
8672637	0,80	0,80	0,80	0,80
8672638	0,80	0,80	0,80	0,80
8672639	0,80	0,80	0,80	0,80

Geomilieu V2020.2 Licentiehouder: Econsultancy

Model: model wegverkeerslawaai (16285.001)
 Wantij te Dordrecht - 16285
 Groep: Lijst van Gebouwen, voor rekenmethode Wegverkeerslawaai - RMW-2012

Naam	Omschr.	Hoogte	Maalveld	Hdef.	Functie	Gebouwtype	BAG-id	Gemeente	Jaar	AHN-jaar	Trust	Cp	Zwevend	Refl. 53	Refl. 125	Refl. 250	Refl. 500
8672640		2,42	0,00	Relatief				0	0	0	0	dB	False	0,80	0,80	0,80	0,80
8672641		2,36	0,00	Relatief				0	0	0	0	dB	False	0,80	0,80	0,80	0,80
8672642		2,47	0,00	Relatief				0	0	0	0	dB	False	0,80	0,80	0,80	0,80
8672643		2,37	0,00	Relatief				0	0	0	0	dB	False	0,80	0,80	0,80	0,80
8672644		2,42	0,00	Relatief				0	0	0	0	dB	False	0,80	0,80	0,80	0,80
8672645		2,42	0,00	Relatief				0	0	0	0	dB	False	0,80	0,80	0,80	0,80
8672646		2,44	0,00	Relatief				0	0	0	0	dB	False	0,80	0,80	0,80	0,80
8672647		2,44	0,00	Relatief				0	0	0	0	dB	False	0,80	0,80	0,80	0,80
8672648		2,42	0,00	Relatief				0	0	0	0	dB	False	0,80	0,80	0,80	0,80
8672649		2,42	0,00	Relatief				0	0	0	0	dB	False	0,80	0,80	0,80	0,80
8672650		2,39	0,00	Relatief				0	0	0	0	dB	False	0,80	0,80	0,80	0,80
8672651		2,37	0,00	Relatief				0	0	0	0	dB	False	0,80	0,80	0,80	0,80
8672652		2,37	0,00	Relatief				0	0	0	0	dB	False	0,80	0,80	0,80	0,80
8672653		2,48	0,00	Relatief				0	0	0	0	dB	False	0,80	0,80	0,80	0,80
8672654		2,33	0,00	Relatief				0	0	0	0	dB	False	0,80	0,80	0,80	0,80
8672655		2,40	0,00	Relatief				0	0	0	0	dB	False	0,80	0,80	0,80	0,80
8672656		2,23	0,00	Relatief				0	0	0	0	dB	False	0,80	0,80	0,80	0,80
8672657		2,54	0,00	Relatief				0	0	0	0	dB	False	0,80	0,80	0,80	0,80
8672658		2,52	0,00	Relatief				0	0	0	0	dB	False	0,80	0,80	0,80	0,80
8672659		2,56	0,00	Relatief				0	0	0	0	dB	False	0,80	0,80	0,80	0,80
8672660		2,56	0,00	Relatief				0	0	0	0	dB	False	0,80	0,80	0,80	0,80
8672661		2,60	0,00	Relatief				0	0	0	0	dB	False	0,80	0,80	0,80	0,80
8672662		2,54	0,00	Relatief				0	0	0	0	dB	False	0,80	0,80	0,80	0,80
8672663		2,54	0,00	Relatief				0	0	0	0	dB	False	0,80	0,80	0,80	0,80
8672772		2,53	0,00	Relatief				0	0	0	0	dB	False	0,80	0,80	0,80	0,80
8672773		2,54	0,00	Relatief				0	0	0	0	dB	False	0,80	0,80	0,80	0,80
8672774		2,58	0,00	Relatief				0	0	0	0	dB	False	0,80	0,80	0,80	0,80
8672775		2,54	0,00	Relatief				0	0	0	0	dB	False	0,80	0,80	0,80	0,80
8672776		2,84	0,00	Relatief				0	0	0	0	dB	False	0,80	0,80	0,80	0,80
8672777		2,81	0,00	Relatief				0	0	0	0	dB	False	0,80	0,80	0,80	0,80
8672778		2,80	0,00	Relatief				0	0	0	0	dB	False	0,80	0,80	0,80	0,80
8672779		2,53	0,00	Relatief				0	0	0	0	dB	False	0,80	0,80	0,80	0,80
8672780		2,50	0,00	Relatief				0	0	0	0	dB	False	0,80	0,80	0,80	0,80
8672781		2,49	0,00	Relatief				0	0	0	0	dB	False	0,80	0,80	0,80	0,80
8672782		2,52	0,00	Relatief				0	0	0	0	dB	False	0,80	0,80	0,80	0,80
8672783		2,50	0,00	Relatief				0	0	0	0	dB	False	0,80	0,80	0,80	0,80
8672784		2,55	0,00	Relatief				0	0	0	0	dB	False	0,80	0,80	0,80	0,80

Model: model_wegverkeerslawaai (16285.001)
 Wantij te Dordrecht - 16285
 (hoofdgroep)
 Groep: Lijst van Gebouwen, voor rekenmethode Wegverkeerslawaai - RWV-2012

Naam	Refl. 1k	Refl. 2k	Refl. 4k	Refl. 8k
8672640	0,80	0,80	0,80	0,80
8672641	0,80	0,80	0,80	0,80
8672642	0,80	0,80	0,80	0,80
8672643	0,80	0,80	0,80	0,80
8672644	0,80	0,80	0,80	0,80
8672645	0,80	0,80	0,80	0,80
8672646	0,80	0,80	0,80	0,80
8672647	0,80	0,80	0,80	0,80
8672648	0,80	0,80	0,80	0,80
8672649	0,80	0,80	0,80	0,80
8672650	0,80	0,80	0,80	0,80
8672651	0,80	0,80	0,80	0,80
8672652	0,80	0,80	0,80	0,80
8672653	0,80	0,80	0,80	0,80
8672654	0,80	0,80	0,80	0,80
8672655	0,80	0,80	0,80	0,80
8672656	0,80	0,80	0,80	0,80
8672657	0,80	0,80	0,80	0,80
8672658	0,80	0,80	0,80	0,80
8672659	0,80	0,80	0,80	0,80
8672660	0,80	0,80	0,80	0,80
8672661	0,80	0,80	0,80	0,80
8672662	0,80	0,80	0,80	0,80
8672663	0,80	0,80	0,80	0,80
8672772	0,80	0,80	0,80	0,80
8672773	0,80	0,80	0,80	0,80
8672774	0,80	0,80	0,80	0,80
8672775	0,80	0,80	0,80	0,80
8672776	0,80	0,80	0,80	0,80
8672777	0,80	0,80	0,80	0,80
8672778	0,80	0,80	0,80	0,80
8672779	0,80	0,80	0,80	0,80
8672780	0,80	0,80	0,80	0,80
8672781	0,80	0,80	0,80	0,80
8672782	0,80	0,80	0,80	0,80
8672783	0,80	0,80	0,80	0,80
8672784	0,80	0,80	0,80	0,80

Geomilieu V2020.2 Licentiehouder: Econsultancy

Model: model wegverkeerslawaaai (16285.001)
 Groep: Wantij te Dordrecht - 16285
 Lijst van Gebouwen, voor rekenmethode Wegverkeerslawaaai - RMW-2012

Naam	Omschr.	Hoogte	Maaiveld	Hdef.	Functie	Gebouwtype	BAG-id	Gemeente	Jaar	AHN-jaar	Trust	Cp	Zwevend	Refl. 63	Refl. 125	Refl. 250	Refl. 500
8672785		2,49	0,00	Relatief					0	0	0	0	False	0,80	0,80	0,80	0,80
8672786		2,78	0,00	Relatief					0	0	0	0	False	0,80	0,80	0,80	0,80
8672787		2,78	0,00	Relatief					0	0	0	0	False	0,80	0,80	0,80	0,80
8672788		2,71	0,00	Relatief					0	0	0	0	False	0,80	0,80	0,80	0,80
8672789		2,51	0,00	Relatief					0	0	0	0	False	0,80	0,80	0,80	0,80
8672790		2,55	0,00	Relatief					0	0	0	0	False	0,80	0,80	0,80	0,80
8672791		2,54	0,00	Relatief					0	0	0	0	False	0,80	0,80	0,80	0,80
8672792		2,56	0,00	Relatief					0	0	0	0	False	0,80	0,80	0,80	0,80
8672793		2,56	0,00	Relatief					0	0	0	0	False	0,80	0,80	0,80	0,80
8672794		2,59	0,00	Relatief					0	0	0	0	False	0,80	0,80	0,80	0,80
8672795		2,56	0,00	Relatief					0	0	0	0	False	0,80	0,80	0,80	0,80
8672796		2,57	0,00	Relatief					0	0	0	0	False	0,80	0,80	0,80	0,80
8672797		2,54	0,00	Relatief					0	0	0	0	False	0,80	0,80	0,80	0,80
8672798		2,56	0,00	Relatief					0	0	0	0	False	0,80	0,80	0,80	0,80
8672799		2,59	0,00	Relatief					0	0	0	0	False	0,80	0,80	0,80	0,80
8672800		2,58	0,00	Relatief					0	0	0	0	False	0,80	0,80	0,80	0,80
8672801		2,57	0,00	Relatief					0	0	0	0	False	0,80	0,80	0,80	0,80
8672923		2,58	0,00	Relatief					0	0	0	0	False	0,80	0,80	0,80	0,80
8672924		2,62	0,00	Relatief					0	0	0	0	False	0,80	0,80	0,80	0,80
8672925		2,60	0,00	Relatief					0	0	0	0	False	0,80	0,80	0,80	0,80
8672926		2,59	0,00	Relatief					0	0	0	0	False	0,80	0,80	0,80	0,80
8672927		2,50	0,00	Relatief					0	0	0	0	False	0,80	0,80	0,80	0,80
8672928		2,55	0,00	Relatief					0	0	0	0	False	0,80	0,80	0,80	0,80
8672929		2,60	0,00	Relatief					0	0	0	0	False	0,80	0,80	0,80	0,80
8672930		2,59	0,00	Relatief					0	0	0	0	False	0,80	0,80	0,80	0,80
8672931		3,08	0,00	Relatief					0	0	0	0	False	0,80	0,80	0,80	0,80
8672932		2,25	0,00	Relatief					0	0	0	0	False	0,80	0,80	0,80	0,80
8672933		2,21	0,00	Relatief					0	0	0	0	False	0,80	0,80	0,80	0,80
8672934		2,21	0,00	Relatief					0	0	0	0	False	0,80	0,80	0,80	0,80
8672935		2,20	0,00	Relatief					0	0	0	0	False	0,80	0,80	0,80	0,80
8672936		2,27	0,00	Relatief					0	0	0	0	False	0,80	0,80	0,80	0,80
8672937		2,39	0,00	Relatief					0	0	0	0	False	0,80	0,80	0,80	0,80
8672938		2,28	0,00	Relatief					0	0	0	0	False	0,80	0,80	0,80	0,80
8672939		2,60	0,00	Relatief					0	0	0	0	False	0,80	0,80	0,80	0,80
8672940		2,46	0,00	Relatief					0	0	0	0	False	0,80	0,80	0,80	0,80
8672941		2,79	0,00	Relatief					0	0	0	0	False	0,80	0,80	0,80	0,80
8672942		2,89	0,00	Relatief					0	0	0	0	False	0,80	0,80	0,80	0,80

Model: model wegverkeerslawaaai (16285.001)
 Wantij te Dordrecht - 16285
 (hoofdgroep)
 Groep: Lijst van Gebouwen, voor rekenmethode Wegverkeerslawaaai - RMW-2012

Naam	Refl. 1k	Refl. 2k	Refl. 4k	Refl. 8k
8672785	0,80	0,80	0,80	0,80
8672786	0,80	0,80	0,80	0,80
8672787	0,80	0,80	0,80	0,80
8672788	0,80	0,80	0,80	0,80
8672789	0,80	0,80	0,80	0,80
8672790	0,80	0,80	0,80	0,80
8672791	0,80	0,80	0,80	0,80
8672792	0,80	0,80	0,80	0,80
8672793	0,80	0,80	0,80	0,80
8672794	0,80	0,80	0,80	0,80
8672795	0,80	0,80	0,80	0,80
8672796	0,80	0,80	0,80	0,80
8672797	0,80	0,80	0,80	0,80
8672798	0,80	0,80	0,80	0,80
8672799	0,80	0,80	0,80	0,80
8672800	0,80	0,80	0,80	0,80
8672801	0,80	0,80	0,80	0,80
8672923	0,80	0,80	0,80	0,80
8672924	0,80	0,80	0,80	0,80
8672925	0,80	0,80	0,80	0,80
8672926	0,80	0,80	0,80	0,80
8672927	0,80	0,80	0,80	0,80
8672928	0,80	0,80	0,80	0,80
8672929	0,80	0,80	0,80	0,80
8672930	0,80	0,80	0,80	0,80
8672931	0,80	0,80	0,80	0,80
8672932	0,80	0,80	0,80	0,80
8672933	0,80	0,80	0,80	0,80
8672934	0,80	0,80	0,80	0,80
8672935	0,80	0,80	0,80	0,80
8672936	0,80	0,80	0,80	0,80
8672937	0,80	0,80	0,80	0,80
8672938	0,80	0,80	0,80	0,80
8672939	0,80	0,80	0,80	0,80
8672940	0,80	0,80	0,80	0,80
8672941	0,80	0,80	0,80	0,80
8672942	0,80	0,80	0,80	0,80

Geomilieu V2020.2 Licentiehouder: Econsultancy

Model: model wegverkeerslawaaai (16285.001)
 Wantij te Dordrecht - 16285
 (hoofdgroep)
 Groep: Lijst van Gebouwen, voor rekenmethode Wegverkeerslawaaai - RMW-2012

Naam	Omschr.	Hoogte	Maaiweld	Hdef.	Functie	Gebouwtype	BAG-id	Gemeente	Jaar	AHN-jaar	Trust	Cp	Zwevend	Refl. 63	Refl. 125	Refl. 250	Refl. 500
8672943		2,12	0,00	Relatief					0	0	0	dB	False	0,80	0,80	0,80	0,80
8672944		2,17	0,00	Relatief					0	0	0	dB	False	0,80	0,80	0,80	0,80
8672945		2,40	0,00	Relatief					0	0	0	dB	False	0,80	0,80	0,80	0,80
8672946		2,57	0,00	Relatief					0	0	0	dB	False	0,80	0,80	0,80	0,80
8672947		5,80	0,00	Relatief					0	0	0	dB	False	0,80	0,80	0,80	0,80
8672948		2,51	0,00	Relatief					0	0	0	dB	False	0,80	0,80	0,80	0,80
8672949		2,56	0,00	Relatief					0	0	0	dB	False	0,80	0,80	0,80	0,80
8672950		2,78	0,00	Relatief					0	0	0	dB	False	0,80	0,80	0,80	0,80
8672951		2,44	0,00	Relatief					0	0	0	dB	False	0,80	0,80	0,80	0,80
8672952		2,57	0,00	Relatief					0	0	0	dB	False	0,80	0,80	0,80	0,80
8672953		2,55	0,00	Relatief					0	0	0	dB	False	0,80	0,80	0,80	0,80
8673065		2,62	0,00	Relatief					0	0	0	dB	False	0,80	0,80	0,80	0,80
8673066		2,54	0,00	Relatief					0	0	0	dB	False	0,80	0,80	0,80	0,80
8673067		2,51	0,00	Relatief					0	0	0	dB	False	0,80	0,80	0,80	0,80
8673068		2,36	0,00	Relatief					0	0	0	dB	False	0,80	0,80	0,80	0,80
8673069		2,85	0,00	Relatief					0	0	0	dB	False	0,80	0,80	0,80	0,80
8673070		2,87	0,00	Relatief					0	0	0	dB	False	0,80	0,80	0,80	0,80
8673071		2,84	0,00	Relatief					0	0	0	dB	False	0,80	0,80	0,80	0,80
8673073		2,40	0,00	Relatief					0	0	0	dB	False	0,80	0,80	0,80	0,80
8673075		2,24	0,00	Relatief					0	0	0	dB	False	0,80	0,80	0,80	0,80
8673077		2,77	0,00	Relatief					0	0	0	dB	False	0,80	0,80	0,80	0,80
8673078		3,16	0,00	Relatief					0	0	0	dB	False	0,80	0,80	0,80	0,80
8673080		2,49	0,00	Relatief					0	0	0	dB	False	0,80	0,80	0,80	0,80
8673081		2,68	0,00	Relatief					0	0	0	dB	False	0,80	0,80	0,80	0,80
8673082		2,46	0,00	Relatief					0	0	0	dB	False	0,80	0,80	0,80	0,80
8673083		2,23	0,00	Relatief					0	0	0	dB	False	0,80	0,80	0,80	0,80
8673084		2,54	0,00	Relatief					0	0	0	dB	False	0,80	0,80	0,80	0,80
8673085		2,62	0,00	Relatief					0	0	0	dB	False	0,80	0,80	0,80	0,80
8673086		2,73	0,00	Relatief					0	0	0	dB	False	0,80	0,80	0,80	0,80
8673087		2,60	0,00	Relatief					0	0	0	dB	False	0,80	0,80	0,80	0,80
8673088		2,47	0,00	Relatief					0	0	0	dB	False	0,80	0,80	0,80	0,80
8673089		2,46	0,00	Relatief					0	0	0	dB	False	0,80	0,80	0,80	0,80
8673090		2,46	0,00	Relatief					0	0	0	dB	False	0,80	0,80	0,80	0,80
8673091		2,51	0,00	Relatief					0	0	0	dB	False	0,80	0,80	0,80	0,80
8673092		2,42	0,00	Relatief					0	0	0	dB	False	0,80	0,80	0,80	0,80
8673093		2,53	0,00	Relatief					0	0	0	dB	False	0,80	0,80	0,80	0,80
8673094		2,83	0,00	Relatief					0	0	0	dB	False	0,80	0,80	0,80	0,80

Model: model wegverkeerslawai (16285.001)
 Wantij te Dordrecht - 16285
 (hoofdgroep)
 Groep: Lijst van Gebouwen, voor rekenmethode Wegverkeerslawai - RMW-2012

Naam	Ref1.	1k	Ref1.	2k	Ref1.	4k	Ref1.	8k
8672943	0,80	0,80	0,80	0,80	0,80	0,80	0,80	0,80
8672944	0,80	0,80	0,80	0,80	0,80	0,80	0,80	0,80
8672945	0,80	0,80	0,80	0,80	0,80	0,80	0,80	0,80
8672946	0,80	0,80	0,80	0,80	0,80	0,80	0,80	0,80
8672947	0,80	0,80	0,80	0,80	0,80	0,80	0,80	0,80
8672948	0,80	0,80	0,80	0,80	0,80	0,80	0,80	0,80
8672949	0,80	0,80	0,80	0,80	0,80	0,80	0,80	0,80
8672950	0,80	0,80	0,80	0,80	0,80	0,80	0,80	0,80
8672951	0,80	0,80	0,80	0,80	0,80	0,80	0,80	0,80
8672952	0,80	0,80	0,80	0,80	0,80	0,80	0,80	0,80
8672953	0,80	0,80	0,80	0,80	0,80	0,80	0,80	0,80
8673065	0,80	0,80	0,80	0,80	0,80	0,80	0,80	0,80
8673066	0,80	0,80	0,80	0,80	0,80	0,80	0,80	0,80
8673067	0,80	0,80	0,80	0,80	0,80	0,80	0,80	0,80
8673068	0,80	0,80	0,80	0,80	0,80	0,80	0,80	0,80
8673069	0,80	0,80	0,80	0,80	0,80	0,80	0,80	0,80
8673070	0,80	0,80	0,80	0,80	0,80	0,80	0,80	0,80
8673071	0,80	0,80	0,80	0,80	0,80	0,80	0,80	0,80
8673073	0,80	0,80	0,80	0,80	0,80	0,80	0,80	0,80
8673075	0,80	0,80	0,80	0,80	0,80	0,80	0,80	0,80
8673077	0,80	0,80	0,80	0,80	0,80	0,80	0,80	0,80
8673078	0,80	0,80	0,80	0,80	0,80	0,80	0,80	0,80
8673080	0,80	0,80	0,80	0,80	0,80	0,80	0,80	0,80
8673081	0,80	0,80	0,80	0,80	0,80	0,80	0,80	0,80
8673082	0,80	0,80	0,80	0,80	0,80	0,80	0,80	0,80
8673083	0,80	0,80	0,80	0,80	0,80	0,80	0,80	0,80
8673084	0,80	0,80	0,80	0,80	0,80	0,80	0,80	0,80
8673085	0,80	0,80	0,80	0,80	0,80	0,80	0,80	0,80
8673086	0,80	0,80	0,80	0,80	0,80	0,80	0,80	0,80
8673087	0,80	0,80	0,80	0,80	0,80	0,80	0,80	0,80
8673088	0,80	0,80	0,80	0,80	0,80	0,80	0,80	0,80
8673089	0,80	0,80	0,80	0,80	0,80	0,80	0,80	0,80
8673090	0,80	0,80	0,80	0,80	0,80	0,80	0,80	0,80
8673091	0,80	0,80	0,80	0,80	0,80	0,80	0,80	0,80
8673092	0,80	0,80	0,80	0,80	0,80	0,80	0,80	0,80
8673093	0,80	0,80	0,80	0,80	0,80	0,80	0,80	0,80
8673094	0,80	0,80	0,80	0,80	0,80	0,80	0,80	0,80

Model: model wegverkeerslawaai (16285.001)
 Wanti te Dordrecht - 16285
 Groep: (hoofdgroep)
 Lijst van Gebouwen, voor rekenmethode Wegverkeerslawaai - RMW-2012

Naam	Omschr.	Hoogte	Maalveld	Hdef.	Functie	Gebouwtype	BAG-id	Gemeente	Jaar	AHN-jaar	Trust	Cp	Zwevend	Refl. 53	Refl. 125	Refl. 250	Refl. 500
8673095		2,45	0,00	Relatief					0	0	0	0	False	0,80	0,80	0,80	0,80
8673096		2,36	0,00	Relatief					0	0	0	0	False	0,80	0,80	0,80	0,80
8673097		2,27	0,00	Relatief					0	0	0	0	False	0,80	0,80	0,80	0,80
8673098		2,28	0,00	Relatief					0	0	0	0	False	0,80	0,80	0,80	0,80
8673217		2,25	0,00	Relatief					0	0	0	0	False	0,80	0,80	0,80	0,80
8673218		2,23	0,00	Relatief					0	0	0	0	False	0,80	0,80	0,80	0,80
8673219		2,42	0,00	Relatief					0	0	0	0	False	0,80	0,80	0,80	0,80
8673220		2,43	0,00	Relatief					0	0	0	0	False	0,80	0,80	0,80	0,80
8673221		2,44	0,00	Relatief					0	0	0	0	False	0,80	0,80	0,80	0,80
8673222		2,43	0,00	Relatief					0	0	0	0	False	0,80	0,80	0,80	0,80
8673223		2,58	0,00	Relatief					0	0	0	0	False	0,80	0,80	0,80	0,80
8673224		2,44	0,00	Relatief					0	0	0	0	False	0,80	0,80	0,80	0,80
8673225		2,10	0,00	Relatief					0	0	0	0	False	0,80	0,80	0,80	0,80
8673226		2,53	0,00	Relatief					0	0	0	0	False	0,80	0,80	0,80	0,80
8673227		2,54	0,00	Relatief					0	0	0	0	False	0,80	0,80	0,80	0,80
8673228		5,36	0,00	Relatief					0	0	0	0	False	0,80	0,80	0,80	0,80
8673229		2,63	0,00	Relatief					0	0	0	0	False	0,80	0,80	0,80	0,80
8673230		2,49	0,00	Relatief					0	0	0	0	False	0,80	0,80	0,80	0,80
8673231		2,55	0,00	Relatief					0	0	0	0	False	0,80	0,80	0,80	0,80
8673232		3,06	0,00	Relatief					0	0	0	0	False	0,80	0,80	0,80	0,80
8673233		2,47	0,00	Relatief					0	0	0	0	False	0,80	0,80	0,80	0,80
8673234		2,70	0,00	Relatief					0	0	0	0	False	0,80	0,80	0,80	0,80
8673235		2,18	0,00	Relatief					0	0	0	0	False	0,80	0,80	0,80	0,80
8673236		2,76	0,00	Relatief					0	0	0	0	False	0,80	0,80	0,80	0,80
8673237		2,16	0,00	Relatief					0	0	0	0	False	0,80	0,80	0,80	0,80
8673238		2,42	0,00	Relatief					0	0	0	0	False	0,80	0,80	0,80	0,80
8673239		2,60	0,00	Relatief					0	0	0	0	False	0,80	0,80	0,80	0,80
8673240		2,61	0,00	Relatief					0	0	0	0	False	0,80	0,80	0,80	0,80
8673241		2,68	0,00	Relatief					0	0	0	0	False	0,80	0,80	0,80	0,80
8673242		2,27	0,00	Relatief					0	0	0	0	False	0,80	0,80	0,80	0,80
8673243		2,82	0,00	Relatief					0	0	0	0	False	0,80	0,80	0,80	0,80
8673244		2,12	0,00	Relatief					0	0	0	0	False	0,80	0,80	0,80	0,80
8673245		2,45	0,00	Relatief					0	0	0	0	False	0,80	0,80	0,80	0,80
8673246		5,00	0,00	Relatief					0	0	0	0	False	0,80	0,80	0,80	0,80
8673247		3,70	0,00	Relatief					0	0	0	0	False	0,80	0,80	0,80	0,80
8673374		2,16	0,00	Relatief					0	0	0	0	False	0,80	0,80	0,80	0,80
8673375		2,10	0,00	Relatief					0	0	0	0	False	0,80	0,80	0,80	0,80

Model: model wegverkeerslawaai (16285.001)
 Wantij te Dordrecht - 16285
 Groep: (hoofdgroep)
 Lijst van Gebouwen, voor rekenmethode Wegverkeerslawaai - RMW-2012

Naam	Refl. 1k	Refl. 2k	Refl. 4k	Refl. 8k
8673095	0,80	0,80	0,80	0,80
8673096	0,80	0,80	0,80	0,80
8673097	0,80	0,80	0,80	0,80
8673098	0,80	0,80	0,80	0,80
8673217	0,80	0,80	0,80	0,80
8673218	0,80	0,80	0,80	0,80
8673219	0,80	0,80	0,80	0,80
8673220	0,80	0,80	0,80	0,80
8673221	0,80	0,80	0,80	0,80
8673222	0,80	0,80	0,80	0,80
8673223	0,80	0,80	0,80	0,80
8673224	0,80	0,80	0,80	0,80
8673225	0,80	0,80	0,80	0,80
8673226	0,80	0,80	0,80	0,80
8673227	0,80	0,80	0,80	0,80
8673228	0,80	0,80	0,80	0,80
8673229	0,80	0,80	0,80	0,80
8673230	0,80	0,80	0,80	0,80
8673231	0,80	0,80	0,80	0,80
8673232	0,80	0,80	0,80	0,80
8673233	0,80	0,80	0,80	0,80
8673234	0,80	0,80	0,80	0,80
8673235	0,80	0,80	0,80	0,80
8673236	0,80	0,80	0,80	0,80
8673237	0,80	0,80	0,80	0,80
8673238	0,80	0,80	0,80	0,80
8673239	0,80	0,80	0,80	0,80
8673240	0,80	0,80	0,80	0,80
8673241	0,80	0,80	0,80	0,80
8673242	0,80	0,80	0,80	0,80
8673243	0,80	0,80	0,80	0,80
8673244	0,80	0,80	0,80	0,80
8673245	0,80	0,80	0,80	0,80
8673246	0,80	0,80	0,80	0,80
8673247	0,80	0,80	0,80	0,80
8673374	0,80	0,80	0,80	0,80
8673375	0,80	0,80	0,80	0,80

Geomilieu V2020.2 Licentiehouder: Econsultancy

Model: model wegverkeerslawaaai (16285.001)
 Groep: Wantij te Dordrecht - 16285
 Lijst van Gebouwen, voor rekenmethode Wegverkeerslawaaai - RMW-2012

Naam	Omschr.	Hoogte	Maaiveld	Hdef.	Functie	Gebouwtype	BAG-id	Gemeente	Jaar	AHN-jaar	Trust	Cp	Zwevend	Refl. 63	Refl. 125	Refl. 250	Refl. 500
8673376		2,54	0,00	Relatief				0	0	0	0	0	False	0,80	0,80	0,80	0,80
8673377		2,46	0,00	Relatief				0	0	0	0	0	False	0,80	0,80	0,80	0,80
8673378		2,82	0,00	Relatief				0	0	0	0	0	False	0,80	0,80	0,80	0,80
8673379		2,50	0,00	Relatief				0	0	0	0	0	False	0,80	0,80	0,80	0,80
8673380		5,00	0,00	Relatief				0	0	0	0	0	False	0,80	0,80	0,80	0,80
8673381		2,51	0,00	Relatief				0	0	0	0	0	False	0,80	0,80	0,80	0,80
8673382		2,25	0,00	Relatief				0	0	0	0	0	False	0,80	0,80	0,80	0,80
8673383		2,54	0,00	Relatief				0	0	0	0	0	False	0,80	0,80	0,80	0,80
8673384		2,62	0,00	Relatief				0	0	0	0	0	False	0,80	0,80	0,80	0,80
8673385		2,48	0,00	Relatief				0	0	0	0	0	False	0,80	0,80	0,80	0,80
8673386		2,40	0,00	Relatief				0	0	0	0	0	False	0,80	0,80	0,80	0,80
8673387		2,69	0,00	Relatief				0	0	0	0	0	False	0,80	0,80	0,80	0,80
8673388		2,20	0,00	Relatief				0	0	0	0	0	False	0,80	0,80	0,80	0,80
8673389		2,92	0,00	Relatief				0	0	0	0	0	False	0,80	0,80	0,80	0,80
8673390		2,29	0,00	Relatief				0	0	0	0	0	False	0,80	0,80	0,80	0,80
8673391		2,23	0,00	Relatief				0	0	0	0	0	False	0,80	0,80	0,80	0,80
8673392		2,43	0,00	Relatief				0	0	0	0	0	False	0,80	0,80	0,80	0,80
8673393		2,43	0,00	Relatief				0	0	0	0	0	False	0,80	0,80	0,80	0,80
8673394		2,63	0,00	Relatief				0	0	0	0	0	False	0,80	0,80	0,80	0,80
8673395		2,34	0,00	Relatief				0	0	0	0	0	False	0,80	0,80	0,80	0,80
8673396		3,09	0,00	Relatief				0	0	0	0	0	False	0,80	0,80	0,80	0,80
8673397		2,62	0,00	Relatief				0	0	0	0	0	False	0,80	0,80	0,80	0,80
8673398		2,72	0,00	Relatief				0	0	0	0	0	False	0,80	0,80	0,80	0,80
8673399		2,60	0,00	Relatief				0	0	0	0	0	False	0,80	0,80	0,80	0,80
8673400		2,30	0,00	Relatief				0	0	0	0	0	False	0,80	0,80	0,80	0,80
8673401		2,89	0,00	Relatief				0	0	0	0	0	False	0,80	0,80	0,80	0,80
8673402		2,71	0,00	Relatief				0	0	0	0	0	False	0,80	0,80	0,80	0,80
8673403		2,74	0,00	Relatief				0	0	0	0	0	False	0,80	0,80	0,80	0,80
8673404		2,59	0,00	Relatief				0	0	0	0	0	False	0,80	0,80	0,80	0,80
8673530		2,77	0,00	Relatief				0	0	0	0	0	False	0,80	0,80	0,80	0,80
8673531		2,22	0,00	Relatief				0	0	0	0	0	False	0,80	0,80	0,80	0,80
8673532		2,62	0,00	Relatief				0	0	0	0	0	False	0,80	0,80	0,80	0,80
8673533		2,49	0,00	Relatief				0	0	0	0	0	False	0,80	0,80	0,80	0,80
8673534		2,29	0,00	Relatief				0	0	0	0	0	False	0,80	0,80	0,80	0,80
8673535		2,38	0,00	Relatief				0	0	0	0	0	False	0,80	0,80	0,80	0,80
8673536		2,93	0,00	Relatief				0	0	0	0	0	False	0,80	0,80	0,80	0,80
8673537		2,97	0,00	Relatief				0	0	0	0	0	False	0,80	0,80	0,80	0,80

Model: model wegverkeerslawaaai (16285.001)
 Wanti te Dordrecht - 16285
 (hoofdgroep)
 Groep: Lijst van Gebouwen, voor rekenmethode Wegverkeerslawaaai - RMW-2012

Naam	Refl. 1k	Refl. 2k	Refl. 4k	Refl. 8k
8673376	0,80	0,80	0,80	0,80
8673377	0,80	0,80	0,80	0,80
8673378	0,80	0,80	0,80	0,80
8673379	0,80	0,80	0,80	0,80
8673380	0,80	0,80	0,80	0,80
8673381	0,80	0,80	0,80	0,80
8673382	0,80	0,80	0,80	0,80
8673383	0,80	0,80	0,80	0,80
8673384	0,80	0,80	0,80	0,80
8673385	0,80	0,80	0,80	0,80
8673386	0,80	0,80	0,80	0,80
8673387	0,80	0,80	0,80	0,80
8673388	0,80	0,80	0,80	0,80
8673389	0,80	0,80	0,80	0,80
8673390	0,80	0,80	0,80	0,80
8673391	0,80	0,80	0,80	0,80
8673392	0,80	0,80	0,80	0,80
8673393	0,80	0,80	0,80	0,80
8673394	0,80	0,80	0,80	0,80
8673395	0,80	0,80	0,80	0,80
8673396	0,80	0,80	0,80	0,80
8673397	0,80	0,80	0,80	0,80
8673398	0,80	0,80	0,80	0,80
8673399	0,80	0,80	0,80	0,80
8673400	0,80	0,80	0,80	0,80
8673401	0,80	0,80	0,80	0,80
8673402	0,80	0,80	0,80	0,80
8673403	0,80	0,80	0,80	0,80
8673404	0,80	0,80	0,80	0,80
8673530	0,80	0,80	0,80	0,80
8673531	0,80	0,80	0,80	0,80
8673532	0,80	0,80	0,80	0,80
8673533	0,80	0,80	0,80	0,80
8673534	0,80	0,80	0,80	0,80
8673535	0,80	0,80	0,80	0,80
8673536	0,80	0,80	0,80	0,80
8673537	0,80	0,80	0,80	0,80

Geomilieu V2020.2 Licentiehouder: Econsultancy

Model: model wegverkeerslawaaai (16285.001)
 Wantiij te Dordrecht - 16285
 Groep: (hoofdgroep)
 Lijst van Gebouwen, voor rekenmethode Wegverkeerslawaaai - RMW-2012

Naam	Omschr.	Hoogte	Maaiveld	Hdef.	Functie	Gebouwtype	BAG-id	Gemeente	Jaar	AHN-jaar	Trust	Cp	Zwevend	Refl. 63	Refl. 125	Refl. 250	Refl. 500
8673538		2,41	0,00	Relatief					0	0	0	0	False	0,80	0,80	0,80	0,80
8673539		2,39	0,00	Relatief					0	0	0	0	False	0,80	0,80	0,80	0,80
8673540		2,29	0,00	Relatief					0	0	0	0	False	0,80	0,80	0,80	0,80
8673541		3,27	0,00	Relatief					0	0	0	0	False	0,80	0,80	0,80	0,80
8673542		3,23	0,00	Relatief					0	0	0	0	False	0,80	0,80	0,80	0,80
8673543		2,18	0,00	Relatief					0	0	0	0	False	0,80	0,80	0,80	0,80
8673544		3,13	0,00	Relatief					0	0	0	0	False	0,80	0,80	0,80	0,80
8673545		3,11	0,00	Relatief					0	0	0	0	False	0,80	0,80	0,80	0,80
8673546		2,44	0,00	Relatief					0	0	0	0	False	0,80	0,80	0,80	0,80
8673547		2,57	0,00	Relatief					0	0	0	0	False	0,80	0,80	0,80	0,80
8673548		2,49	0,00	Relatief					0	0	0	0	False	0,80	0,80	0,80	0,80
8673549		2,56	0,00	Relatief					0	0	0	0	False	0,80	0,80	0,80	0,80
8673550		2,09	0,00	Relatief					0	0	0	0	False	0,80	0,80	0,80	0,80
8673551		2,62	0,00	Relatief					0	0	0	0	False	0,80	0,80	0,80	0,80
8673552		2,62	0,00	Relatief					0	0	0	0	False	0,80	0,80	0,80	0,80
8673553		3,34	0,00	Relatief					0	0	0	0	False	0,80	0,80	0,80	0,80
8673554		2,07	0,00	Relatief					0	0	0	0	False	0,80	0,80	0,80	0,80
8673555		2,53	0,00	Relatief					0	0	0	0	False	0,80	0,80	0,80	0,80
8673556		2,61	0,00	Relatief					0	0	0	0	False	0,80	0,80	0,80	0,80
8673557		2,47	0,00	Relatief					0	0	0	0	False	0,80	0,80	0,80	0,80
8673558		2,54	0,00	Relatief					0	0	0	0	False	0,80	0,80	0,80	0,80
8673559		2,60	0,00	Relatief					0	0	0	0	False	0,80	0,80	0,80	0,80
8673674		2,53	0,00	Relatief					0	0	0	0	False	0,80	0,80	0,80	0,80
8673675		2,21	0,00	Relatief					0	0	0	0	False	0,80	0,80	0,80	0,80
8673676		2,49	0,00	Relatief					0	0	0	0	False	0,80	0,80	0,80	0,80
8673677		2,13	0,00	Relatief					0	0	0	0	False	0,80	0,80	0,80	0,80
8673678		2,56	0,00	Relatief					0	0	0	0	False	0,80	0,80	0,80	0,80
8673679		2,64	0,00	Relatief					0	0	0	0	False	0,80	0,80	0,80	0,80
8673680		2,64	0,00	Relatief					0	0	0	0	False	0,80	0,80	0,80	0,80
8673681		2,82	0,00	Relatief					0	0	0	0	False	0,80	0,80	0,80	0,80
8673682		2,63	0,00	Relatief					0	0	0	0	False	0,80	0,80	0,80	0,80
8673683		3,00	0,00	Relatief					0	0	0	0	False	0,80	0,80	0,80	0,80
8673684		2,77	0,00	Relatief					0	0	0	0	False	0,80	0,80	0,80	0,80
8673685		2,34	0,00	Relatief					0	0	0	0	False	0,80	0,80	0,80	0,80
8673686		2,43	0,00	Relatief					0	0	0	0	False	0,80	0,80	0,80	0,80
8673687		2,20	0,00	Relatief					0	0	0	0	False	0,80	0,80	0,80	0,80
8673688		2,04	0,00	Relatief					0	0	0	0	False	0,80	0,80	0,80	0,80

Model: model wegverkeerslawaaï (16285.001)
 Wantij te Dordrecht - 16285
 Groep: (hoofdgroep)
 Lijst van Gebouwen, voor rekenmethode Wegverkeerslawaaï - RMW-2012

Naam	Refl. 1k	Refl. 2k	Refl. 4k	Refl. 8k
8673538	0,80	0,80	0,80	0,80
8673539	0,80	0,80	0,80	0,80
8673540	0,80	0,80	0,80	0,80
8673541	0,80	0,80	0,80	0,80
8673542	0,80	0,80	0,80	0,80
8673543	0,80	0,80	0,80	0,80
8673544	0,80	0,80	0,80	0,80
8673545	0,80	0,80	0,80	0,80
8673546	0,80	0,80	0,80	0,80
8673547	0,80	0,80	0,80	0,80
8673548	0,80	0,80	0,80	0,80
8673549	0,80	0,80	0,80	0,80
8673550	0,80	0,80	0,80	0,80
8673551	0,80	0,80	0,80	0,80
8673552	0,80	0,80	0,80	0,80
8673553	0,80	0,80	0,80	0,80
8673554	0,80	0,80	0,80	0,80
8673555	0,80	0,80	0,80	0,80
8673556	0,80	0,80	0,80	0,80
8673557	0,80	0,80	0,80	0,80
8673558	0,80	0,80	0,80	0,80
8673559	0,80	0,80	0,80	0,80
8673674	0,80	0,80	0,80	0,80
8673675	0,80	0,80	0,80	0,80
8673676	0,80	0,80	0,80	0,80
8673677	0,80	0,80	0,80	0,80
8673678	0,80	0,80	0,80	0,80
8673679	0,80	0,80	0,80	0,80
8673680	0,80	0,80	0,80	0,80
8673681	0,80	0,80	0,80	0,80
8673682	0,80	0,80	0,80	0,80
8673683	0,80	0,80	0,80	0,80
8673684	0,80	0,80	0,80	0,80
8673685	0,80	0,80	0,80	0,80
8673686	0,80	0,80	0,80	0,80
8673687	0,80	0,80	0,80	0,80
8673688	0,80	0,80	0,80	0,80

Model: model wegverkeerslawaaai (16285.001)
 Wantijs te Dordrecht - 16285
 Groep: (hoofdgroep)
 Lijst van Gebouwen, voor rekenmethode Wegverkeerslawaaai - RMW-2012

Naam	Omschr.	Hoogte	Maaiveld	Hdef.	Functie	Gebouwtype	BAG-id	Gemeente	Jaar	AHN-jaar	Trust	Cp	Zwervend	Refl. 63	Refl. 125	Refl. 250	Refl. 500
8673689		2,01	0,00	Relatief					0	0	0	0	False	0,80	0,80	0,80	0,80
8673690		2,76	0,00	Relatief					0	0	0	0	False	0,80	0,80	0,80	0,80
8673691		2,88	0,00	Relatief					0	0	0	0	False	0,80	0,80	0,80	0,80
8673692		2,57	0,00	Relatief					0	0	0	0	False	0,80	0,80	0,80	0,80
8673693		2,26	0,00	Relatief					0	0	0	0	False	0,80	0,80	0,80	0,80
8673694		2,41	0,00	Relatief					0	0	0	0	False	0,80	0,80	0,80	0,80
8673695		2,55	0,00	Relatief					0	0	0	0	False	0,80	0,80	0,80	0,80
8673696		2,78	0,00	Relatief					0	0	0	0	False	0,80	0,80	0,80	0,80
8673697		2,44	0,00	Relatief					0	0	0	0	False	0,80	0,80	0,80	0,80
8673698		2,73	0,00	Relatief					0	0	0	0	False	0,80	0,80	0,80	0,80
8673699		2,59	0,00	Relatief					0	0	0	0	False	0,80	0,80	0,80	0,80
8673700		2,69	0,00	Relatief					0	0	0	0	False	0,80	0,80	0,80	0,80
8673701		2,35	0,00	Relatief					0	0	0	0	False	0,80	0,80	0,80	0,80
8673702		2,55	0,00	Relatief					0	0	0	0	False	0,80	0,80	0,80	0,80
8673703		2,66	0,00	Relatief					0	0	0	0	False	0,80	0,80	0,80	0,80
8673704		2,56	0,00	Relatief					0	0	0	0	False	0,80	0,80	0,80	0,80
8673705		2,49	0,00	Relatief					0	0	0	0	False	0,80	0,80	0,80	0,80
8673813		2,59	0,00	Relatief					0	0	0	0	False	0,80	0,80	0,80	0,80
8673814		2,73	0,00	Relatief					0	0	0	0	False	0,80	0,80	0,80	0,80
8673815		2,47	0,00	Relatief					0	0	0	0	False	0,80	0,80	0,80	0,80
8673816		2,42	0,00	Relatief					0	0	0	0	False	0,80	0,80	0,80	0,80
8673817		2,30	0,00	Relatief					0	0	0	0	False	0,80	0,80	0,80	0,80
8673818		2,33	0,00	Relatief					0	0	0	0	False	0,80	0,80	0,80	0,80
8673819		2,57	0,00	Relatief					0	0	0	0	False	0,80	0,80	0,80	0,80
8673821		3,16	0,00	Relatief					0	0	0	0	False	0,80	0,80	0,80	0,80
8673823		2,87	0,00	Relatief					0	0	0	0	False	0,80	0,80	0,80	0,80
8673824		2,71	0,00	Relatief					0	0	0	0	False	0,80	0,80	0,80	0,80
8673825		2,52	0,00	Relatief					0	0	0	0	False	0,80	0,80	0,80	0,80
8673826		2,40	0,00	Relatief					0	0	0	0	False	0,80	0,80	0,80	0,80
8673827		2,24	0,00	Relatief					0	0	0	0	False	0,80	0,80	0,80	0,80
8673828		2,27	0,00	Relatief					0	0	0	0	False	0,80	0,80	0,80	0,80
8673829		3,24	0,00	Relatief					0	0	0	0	False	0,80	0,80	0,80	0,80
8673830		2,68	0,00	Relatief					0	0	0	0	False	0,80	0,80	0,80	0,80
8673831		2,28	0,00	Relatief					0	0	0	0	False	0,80	0,80	0,80	0,80
8673832		2,76	0,00	Relatief					0	0	0	0	False	0,80	0,80	0,80	0,80
8674254		5,00	0,00	Relatief					0	0	0	0	False	0,80	0,80	0,80	0,80
8674264		3,66	0,00	Relatief					0	0	0	0	False	0,80	0,80	0,80	0,80

Model: model wegverkeerslawaaï (16285.001)
 Wantiï te Dordrecht - 16285
 (hoofdgroep)
 Groep: Lijst van Gebouwen, voor rekenmethode Wegverkeerslawaaï - RMW-2012

Naam	Refl. 1k	Refl. 2k	Refl. 4k	Refl. 8k
8673689	0,80	0,80	0,80	0,80
8673690	0,80	0,80	0,80	0,80
8673691	0,80	0,80	0,80	0,80
8673692	0,80	0,80	0,80	0,80
8673693	0,80	0,80	0,80	0,80
8673694	0,80	0,80	0,80	0,80
8673695	0,80	0,80	0,80	0,80
8673696	0,80	0,80	0,80	0,80
8673697	0,80	0,80	0,80	0,80
8673698	0,80	0,80	0,80	0,80
8673699	0,80	0,80	0,80	0,80
8673700	0,80	0,80	0,80	0,80
8673701	0,80	0,80	0,80	0,80
8673702	0,80	0,80	0,80	0,80
8673703	0,80	0,80	0,80	0,80
8673704	0,80	0,80	0,80	0,80
8673705	0,80	0,80	0,80	0,80
8673813	0,80	0,80	0,80	0,80
8673814	0,80	0,80	0,80	0,80
8673815	0,80	0,80	0,80	0,80
8673816	0,80	0,80	0,80	0,80
8673817	0,80	0,80	0,80	0,80
8673818	0,80	0,80	0,80	0,80
8673819	0,80	0,80	0,80	0,80
8673821	0,80	0,80	0,80	0,80
8673823	0,80	0,80	0,80	0,80
8673824	0,80	0,80	0,80	0,80
8673825	0,80	0,80	0,80	0,80
8673826	0,80	0,80	0,80	0,80
8673827	0,80	0,80	0,80	0,80
8673828	0,80	0,80	0,80	0,80
8673829	0,80	0,80	0,80	0,80
8673830	0,80	0,80	0,80	0,80
8673831	0,80	0,80	0,80	0,80
8673832	0,80	0,80	0,80	0,80
8674254	0,80	0,80	0,80	0,80
8674264	0,80	0,80	0,80	0,80

Model: model wegverkeerslawaaai (16285.001)
 Wantij te Dordrecht - 16285
 Groep: (hoofdgroep)
 Lijst van Gebouwen, voor rekenmethode Wegverkeerslawaaai - RMW-2012

Naam	Omschr.	Hoogte	Maaiveld	Hdef.	Functie	Gebouwtype	BAG-id	Gemeente	Jaar	AHN-jaar	Trust	Cp	Zwevend	Refl. 63	Refl. 125	Refl. 250	Refl. 500
8674274		2,42	0,00	Relatief					0	0	0	0	False	0,80	0,80	0,80	0,80
8674275		2,42	0,00	Relatief					0	0	0	0	False	0,80	0,80	0,80	0,80
8674276		2,44	0,00	Relatief					0	0	0	0	False	0,80	0,80	0,80	0,80
8674277		2,44	0,00	Relatief					0	0	0	0	False	0,80	0,80	0,80	0,80
8674278		2,34	0,00	Relatief					0	0	0	0	False	0,80	0,80	0,80	0,80
8674279		2,36	0,00	Relatief					0	0	0	0	False	0,80	0,80	0,80	0,80
8674280		2,37	0,00	Relatief					0	0	0	0	False	0,80	0,80	0,80	0,80
8674281		2,35	0,00	Relatief					0	0	0	0	False	0,80	0,80	0,80	0,80
8674282		2,38	0,00	Relatief					0	0	0	0	False	0,80	0,80	0,80	0,80
8674283		2,42	0,00	Relatief					0	0	0	0	False	0,80	0,80	0,80	0,80
8674284		2,43	0,00	Relatief					0	0	0	0	False	0,80	0,80	0,80	0,80
8674300		5,00	0,00	Relatief					0	0	0	0	False	0,80	0,80	0,80	0,80
8674301		2,55	0,00	Relatief					0	0	0	0	False	0,80	0,80	0,80	0,80
8674303		2,42	0,00	Relatief					0	0	0	0	False	0,80	0,80	0,80	0,80
8674304		3,08	0,00	Relatief					0	0	0	0	False	0,80	0,80	0,80	0,80
8674305		3,47	0,00	Relatief					0	0	0	0	False	0,80	0,80	0,80	0,80
8674306		3,69	0,00	Relatief					0	0	0	0	False	0,80	0,80	0,80	0,80
8674307		3,95	0,00	Relatief					0	0	0	0	False	0,80	0,80	0,80	0,80
8674308		2,50	0,00	Relatief					0	0	0	0	False	0,80	0,80	0,80	0,80
8674309		2,77	0,00	Relatief					0	0	0	0	False	0,80	0,80	0,80	0,80
8674310		6,91	0,00	Relatief					0	0	0	0	False	0,80	0,80	0,80	0,80
8674311		3,00	0,00	Relatief					0	0	0	0	False	0,80	0,80	0,80	0,80
8674317		3,47	0,00	Relatief					0	0	0	0	False	0,80	0,80	0,80	0,80
8674318		3,70	0,00	Relatief					0	0	0	0	False	0,80	0,80	0,80	0,80
8674405		2,45	0,00	Relatief					0	0	0	0	False	0,80	0,80	0,80	0,80
8674406		2,41	0,00	Relatief					0	0	0	0	False	0,80	0,80	0,80	0,80
8674407		2,43	0,00	Relatief					0	0	0	0	False	0,80	0,80	0,80	0,80
8674408		2,39	0,00	Relatief					0	0	0	0	False	0,80	0,80	0,80	0,80
8674409		2,35	0,00	Relatief					0	0	0	0	False	0,80	0,80	0,80	0,80
8674410		2,42	0,00	Relatief					0	0	0	0	False	0,80	0,80	0,80	0,80
8674411		2,44	0,00	Relatief					0	0	0	0	False	0,80	0,80	0,80	0,80
8674412		2,41	0,00	Relatief					0	0	0	0	False	0,80	0,80	0,80	0,80
8674413		2,42	0,00	Relatief					0	0	0	0	False	0,80	0,80	0,80	0,80
8674414		2,43	0,00	Relatief					0	0	0	0	False	0,80	0,80	0,80	0,80
8674415		2,43	0,00	Relatief					0	0	0	0	False	0,80	0,80	0,80	0,80
8674416		2,69	0,00	Relatief					0	0	0	0	False	0,80	0,80	0,80	0,80
8674417		2,66	0,00	Relatief					0	0	0	0	False	0,80	0,80	0,80	0,80

Model: model wegverkeerslawaai (16285.001)
 Wanti te Dordrecht - 16285
 (hoofdgroep)
 Groep: Lijst van Gebouwen, voor rekenmethode Wegverkeerslawaai - RMW-2012

Naam	Refl. 1k	Refl. 2k	Refl. 4k	Refl. 8k
8674274	0,80	0,80	0,80	0,80
8674275	0,80	0,80	0,80	0,80
8674276	0,80	0,80	0,80	0,80
8674277	0,80	0,80	0,80	0,80
8674278	0,80	0,80	0,80	0,80
8674279	0,80	0,80	0,80	0,80
8674280	0,80	0,80	0,80	0,80
8674281	0,80	0,80	0,80	0,80
8674282	0,80	0,80	0,80	0,80
8674283	0,80	0,80	0,80	0,80
8674284	0,80	0,80	0,80	0,80
8674300	0,80	0,80	0,80	0,80
8674301	0,80	0,80	0,80	0,80
8674303	0,80	0,80	0,80	0,80
8674304	0,80	0,80	0,80	0,80
8674305	0,80	0,80	0,80	0,80
8674306	0,80	0,80	0,80	0,80
8674307	0,80	0,80	0,80	0,80
8674308	0,80	0,80	0,80	0,80
8674309	0,80	0,80	0,80	0,80
8674310	0,80	0,80	0,80	0,80
8674311	0,80	0,80	0,80	0,80
8674317	0,80	0,80	0,80	0,80
8674318	0,80	0,80	0,80	0,80
8674405	0,80	0,80	0,80	0,80
8674406	0,80	0,80	0,80	0,80
8674407	0,80	0,80	0,80	0,80
8674408	0,80	0,80	0,80	0,80
8674409	0,80	0,80	0,80	0,80
8674410	0,80	0,80	0,80	0,80
8674411	0,80	0,80	0,80	0,80
8674412	0,80	0,80	0,80	0,80
8674413	0,80	0,80	0,80	0,80
8674414	0,80	0,80	0,80	0,80
8674415	0,80	0,80	0,80	0,80
8674416	0,80	0,80	0,80	0,80
8674417	0,80	0,80	0,80	0,80

Model: model wegverkeerslawaaai (16285.001)
 Groep: Wanti te Dordrecht - 16285
 (hoofdgroep)
 Lijst van Gebouwen, voor rekenmethode Wegverkeerslawaaai - RMW-2012

Naam	Omschr.	Hoogte	Maaveld	Hdef.	Functie	Gebouwtype	BAG-id	Gemeente	Jaar	AHN-jaar	Trust	Cp	Zwevend	Refl. 63	Refl. 125	Refl. 250	Refl. 500
8674418		2,41	0,00	Relatief					0	0	0	0	False	0,80	0,80	0,80	0,80
8674419		2,44	0,00	Relatief					0	0	0	0	False	0,80	0,80	0,80	0,80
8674420		2,34	0,00	Relatief					0	0	0	0	False	0,80	0,80	0,80	0,80
8674421		2,31	0,00	Relatief					0	0	0	0	False	0,80	0,80	0,80	0,80
8674422		2,31	0,00	Relatief					0	0	0	0	False	0,80	0,80	0,80	0,80
8674423		2,36	0,00	Relatief					0	0	0	0	False	0,80	0,80	0,80	0,80
8674424		2,41	0,00	Relatief					0	0	0	0	False	0,80	0,80	0,80	0,80
8674425		2,44	0,00	Relatief					0	0	0	0	False	0,80	0,80	0,80	0,80
8674426		2,37	0,00	Relatief					0	0	0	0	False	0,80	0,80	0,80	0,80
8674427		2,43	0,00	Relatief					0	0	0	0	False	0,80	0,80	0,80	0,80
8674428		2,43	0,00	Relatief					0	0	0	0	False	0,80	0,80	0,80	0,80
8674429		2,44	0,00	Relatief					0	0	0	0	False	0,80	0,80	0,80	0,80
8674430		2,44	0,00	Relatief					0	0	0	0	False	0,80	0,80	0,80	0,80
8674431		2,47	0,00	Relatief					0	0	0	0	False	0,80	0,80	0,80	0,80
8674432		2,41	0,00	Relatief					0	0	0	0	False	0,80	0,80	0,80	0,80
8674433		2,40	0,00	Relatief					0	0	0	0	False	0,80	0,80	0,80	0,80
8674434		2,45	0,00	Relatief					0	0	0	0	False	0,80	0,80	0,80	0,80
8674435		2,39	0,00	Relatief					0	0	0	0	False	0,80	0,80	0,80	0,80
8674436		2,46	0,00	Relatief					0	0	0	0	False	0,80	0,80	0,80	0,80
8674437		2,46	0,00	Relatief					0	0	0	0	False	0,80	0,80	0,80	0,80
8674438		2,34	0,00	Relatief					0	0	0	0	False	0,80	0,80	0,80	0,80
8674449		2,73	0,00	Relatief					0	0	0	0	False	0,80	0,80	0,80	0,80
8674543		2,38	0,00	Relatief					0	0	0	0	False	0,80	0,80	0,80	0,80
8674544		2,41	0,00	Relatief					0	0	0	0	False	0,80	0,80	0,80	0,80
8674545		2,40	0,00	Relatief					0	0	0	0	False	0,80	0,80	0,80	0,80
8674546		2,58	0,00	Relatief					0	0	0	0	False	0,80	0,80	0,80	0,80
8674547		2,48	0,00	Relatief					0	0	0	0	False	0,80	0,80	0,80	0,80
8674548		2,40	0,00	Relatief					0	0	0	0	False	0,80	0,80	0,80	0,80
8674550		2,42	0,00	Relatief					0	0	0	0	False	0,80	0,80	0,80	0,80
8674552		2,47	0,00	Relatief					0	0	0	0	False	0,80	0,80	0,80	0,80
8674553		2,46	0,00	Relatief					0	0	0	0	False	0,80	0,80	0,80	0,80
8674554		2,26	0,00	Relatief					0	0	0	0	False	0,80	0,80	0,80	0,80
8674555		2,44	0,00	Relatief					0	0	0	0	False	0,80	0,80	0,80	0,80
8674556		2,48	0,00	Relatief					0	0	0	0	False	0,80	0,80	0,80	0,80
8674557		2,41	0,00	Relatief					0	0	0	0	False	0,80	0,80	0,80	0,80
8674558		2,40	0,00	Relatief					0	0	0	0	False	0,80	0,80	0,80	0,80
8674559		2,42	0,00	Relatief					0	0	0	0	False	0,80	0,80	0,80	0,80

Model: model wegverkeerslawaaï (16285.001)
 Wantij te Dordrecht - 16285
 (hoofdgroep)
 Groep: Lijst van Gebouwen, voor rekenmethode Wegverkeerslawaaï - RMW-2012

Naam	Refl. 1k	Refl. 2k	Refl. 4k	Refl. 8k
8674418	0,80	0,80	0,80	0,80
8674419	0,80	0,80	0,80	0,80
8674420	0,80	0,80	0,80	0,80
8674421	0,80	0,80	0,80	0,80
8674422	0,80	0,80	0,80	0,80
8674423	0,80	0,80	0,80	0,80
8674424	0,80	0,80	0,80	0,80
8674425	0,80	0,80	0,80	0,80
8674426	0,80	0,80	0,80	0,80
8674427	0,80	0,80	0,80	0,80
8674428	0,80	0,80	0,80	0,80
8674429	0,80	0,80	0,80	0,80
8674430	0,80	0,80	0,80	0,80
8674431	0,80	0,80	0,80	0,80
8674432	0,80	0,80	0,80	0,80
8674433	0,80	0,80	0,80	0,80
8674434	0,80	0,80	0,80	0,80
8674435	0,80	0,80	0,80	0,80
8674436	0,80	0,80	0,80	0,80
8674437	0,80	0,80	0,80	0,80
8674438	0,80	0,80	0,80	0,80
8674449	0,80	0,80	0,80	0,80
8674543	0,80	0,80	0,80	0,80
8674544	0,80	0,80	0,80	0,80
8674545	0,80	0,80	0,80	0,80
8674546	0,80	0,80	0,80	0,80
8674547	0,80	0,80	0,80	0,80
8674548	0,80	0,80	0,80	0,80
8674550	0,80	0,80	0,80	0,80
8674552	0,80	0,80	0,80	0,80
8674553	0,80	0,80	0,80	0,80
8674554	0,80	0,80	0,80	0,80
8674555	0,80	0,80	0,80	0,80
8674556	0,80	0,80	0,80	0,80
8674557	0,80	0,80	0,80	0,80
8674558	0,80	0,80	0,80	0,80
8674559	0,80	0,80	0,80	0,80

Model: model wegverkeerslawaai (16285.001)
 Wantij te Dordrecht - 16285
 Groep: (hoofdgroep)
 Lijst van Gebouwen, voor rekenmethode Wegverkeerslawaai - RMW-2012

Naam	Omschr.	Hoogte	Maaiveld	Hdef.	Functie	Gebouwtype	BAG-id	Gemeente	Jaar	AHN-jaar	Trust	Cp	Zwevend	Refl. 63	Refl. 125	Refl. 250	Refl. 500
8674560		2,44	0,00	Relatief				0	0	0	0	dB	False	0,80	0,80	0,80	0,80
8674561		2,41	0,00	Relatief				0	0	0	0	dB	False	0,80	0,80	0,80	0,80
8674562		2,42	0,00	Relatief				0	0	0	0	dB	False	0,80	0,80	0,80	0,80
8674563		2,41	0,00	Relatief				0	0	0	0	dB	False	0,80	0,80	0,80	0,80
8674564		2,42	0,00	Relatief				0	0	0	0	dB	False	0,80	0,80	0,80	0,80
8674565		2,43	0,00	Relatief				0	0	0	0	dB	False	0,80	0,80	0,80	0,80
8674566		2,42	0,00	Relatief				0	0	0	0	dB	False	0,80	0,80	0,80	0,80
8674567		2,46	0,00	Relatief				0	0	0	0	dB	False	0,80	0,80	0,80	0,80
8674568		2,38	0,00	Relatief				0	0	0	0	dB	False	0,80	0,80	0,80	0,80
8674569		2,44	0,00	Relatief				0	0	0	0	dB	False	0,80	0,80	0,80	0,80
8674570		2,40	0,00	Relatief				0	0	0	0	dB	False	0,80	0,80	0,80	0,80
8674571		2,42	0,00	Relatief				0	0	0	0	dB	False	0,80	0,80	0,80	0,80
8674572		2,40	0,00	Relatief				0	0	0	0	dB	False	0,80	0,80	0,80	0,80
8674573		2,39	0,00	Relatief				0	0	0	0	dB	False	0,80	0,80	0,80	0,80
8674574		2,39	0,00	Relatief				0	0	0	0	dB	False	0,80	0,80	0,80	0,80
8674575		2,39	0,00	Relatief				0	0	0	0	dB	False	0,80	0,80	0,80	0,80
8674576		2,61	0,00	Relatief				0	0	0	0	dB	False	0,80	0,80	0,80	0,80
8674710		2,83	0,00	Relatief				0	0	0	0	dB	False	0,80	0,80	0,80	0,80
8674711		2,76	0,00	Relatief				0	0	0	0	dB	False	0,80	0,80	0,80	0,80
8674712		2,80	0,00	Relatief				0	0	0	0	dB	False	0,80	0,80	0,80	0,80
8674713		2,82	0,00	Relatief				0	0	0	0	dB	False	0,80	0,80	0,80	0,80
8674714		2,70	0,00	Relatief				0	0	0	0	dB	False	0,80	0,80	0,80	0,80
8674715		2,75	0,00	Relatief				0	0	0	0	dB	False	0,80	0,80	0,80	0,80
8674716		2,80	0,00	Relatief				0	0	0	0	dB	False	0,80	0,80	0,80	0,80
8674717		2,81	0,00	Relatief				0	0	0	0	dB	False	0,80	0,80	0,80	0,80
8674718		2,68	0,00	Relatief				0	0	0	0	dB	False	0,80	0,80	0,80	0,80
8674719		2,71	0,00	Relatief				0	0	0	0	dB	False	0,80	0,80	0,80	0,80
8674720		2,52	0,00	Relatief				0	0	0	0	dB	False	0,80	0,80	0,80	0,80
8674721		2,96	0,00	Relatief				0	0	0	0	dB	False	0,80	0,80	0,80	0,80
8674855		6,00	0,00	Relatief				0	0	0	0	dB	False	0,80	0,80	0,80	0,80
8674856		2,96	0,00	Relatief				0	0	0	0	dB	False	0,80	0,80	0,80	0,80
8674857		3,12	0,00	Relatief				0	0	0	0	dB	False	0,80	0,80	0,80	0,80
8674858		2,69	0,00	Relatief				0	0	0	0	dB	False	0,80	0,80	0,80	0,80
8674859		2,76	0,00	Relatief				0	0	0	0	dB	False	0,80	0,80	0,80	0,80
8674860		2,68	0,00	Relatief				0	0	0	0	dB	False	0,80	0,80	0,80	0,80
8674861		2,72	0,00	Relatief				0	0	0	0	dB	False	0,80	0,80	0,80	0,80
8674862		2,61	0,00	Relatief				0	0	0	0	dB	False	0,80	0,80	0,80	0,80

Model: model wegverkeerslawai (16285.001)
 Wantiij te Dordrecht - 16285
 (hoofdgroep)
 Groep: Lijst van Gebouwen, voor rekenmethode Wegverkeerslawai - RMW-2012

Naam	Refl. 1k	Refl. 2k	Refl. 4k	Refl. 8k
8674560	0,80	0,80	0,80	0,80
8674561	0,80	0,80	0,80	0,80
8674562	0,80	0,80	0,80	0,80
8674563	0,80	0,80	0,80	0,80
8674564	0,80	0,80	0,80	0,80
8674565	0,80	0,80	0,80	0,80
8674566	0,80	0,80	0,80	0,80
8674567	0,80	0,80	0,80	0,80
8674568	0,80	0,80	0,80	0,80
8674569	0,80	0,80	0,80	0,80
8674570	0,80	0,80	0,80	0,80
8674571	0,80	0,80	0,80	0,80
8674572	0,80	0,80	0,80	0,80
8674573	0,80	0,80	0,80	0,80
8674574	0,80	0,80	0,80	0,80
8674575	0,80	0,80	0,80	0,80
8674576	0,80	0,80	0,80	0,80
8674710	0,80	0,80	0,80	0,80
8674711	0,80	0,80	0,80	0,80
8674712	0,80	0,80	0,80	0,80
8674713	0,80	0,80	0,80	0,80
8674714	0,80	0,80	0,80	0,80
8674715	0,80	0,80	0,80	0,80
8674716	0,80	0,80	0,80	0,80
8674717	0,80	0,80	0,80	0,80
8674718	0,80	0,80	0,80	0,80
8674719	0,80	0,80	0,80	0,80
8674720	0,80	0,80	0,80	0,80
8674721	0,80	0,80	0,80	0,80
8674855	0,80	0,80	0,80	0,80
8674856	0,80	0,80	0,80	0,80
8674857	0,80	0,80	0,80	0,80
8674858	0,80	0,80	0,80	0,80
8674859	0,80	0,80	0,80	0,80
8674860	0,80	0,80	0,80	0,80
8674861	0,80	0,80	0,80	0,80
8674862	0,80	0,80	0,80	0,80

Geomilieu V2020.2 Licentiehouder: Econsultancy

Model: model wegverkeerslawaai (16285.001)
 Groep: Wantijs te Dordrecht - 16285
 (hoofdgroep)
 Lijst van Gebouwen, voor rekenmethode Wegverkeerslawaai - RMW-2012

Naam	Omschr.	Hoogte	Maaiveld	Hdef.	Functie	Gebouwtype	BAG-id	Gemeente	Jaar	AHN-jaar	Trust	Cp	Zwevend	Refl. 53	Refl. 125	Refl. 250	Refl. 500
8674863		2,30	0,00	Relatief					0	0	0	dB	False	0,80	0,80	0,80	0,80
8674866		2,71	0,00	Relatief					0	0	0	dB	False	0,80	0,80	0,80	0,80
8674867		2,51	0,00	Relatief					0	0	0	dB	False	0,80	0,80	0,80	0,80
8674868		2,49	0,00	Relatief					0	0	0	dB	False	0,80	0,80	0,80	0,80
8674869		2,46	0,00	Relatief					0	0	0	dB	False	0,80	0,80	0,80	0,80
8674870		2,46	0,00	Relatief					0	0	0	dB	False	0,80	0,80	0,80	0,80
8674871		7,03	0,00	Relatief					0	0	0	dB	False	0,80	0,80	0,80	0,80
8674872		5,30	0,00	Relatief					0	0	0	dB	False	0,80	0,80	0,80	0,80
8674873		2,40	0,00	Relatief					0	0	0	dB	False	0,80	0,80	0,80	0,80
8674874		2,87	0,00	Relatief					0	0	0	dB	False	0,80	0,80	0,80	0,80
8674875		2,69	0,00	Relatief					0	0	0	dB	False	0,80	0,80	0,80	0,80
8674876		2,14	0,00	Relatief					0	0	0	dB	False	0,80	0,80	0,80	0,80
8674877		2,49	0,00	Relatief					0	0	0	dB	False	0,80	0,80	0,80	0,80
8674878		2,48	0,00	Relatief					0	0	0	dB	False	0,80	0,80	0,80	0,80
8674891		6,36	0,00	Relatief					0	0	0	dB	False	0,80	0,80	0,80	0,80
8675003		2,49	0,00	Relatief					0	0	0	dB	False	0,80	0,80	0,80	0,80
8675008		6,08	0,00	Relatief					0	0	0	dB	False	0,80	0,80	0,80	0,80
8675615		5,00	0,00	Relatief					0	0	0	dB	False	0,80	0,80	0,80	0,80
8675644		5,00	0,00	Relatief					0	0	0	dB	False	0,80	0,80	0,80	0,80
8675912		2,40	0,00	Relatief					0	0	0	dB	False	0,80	0,80	0,80	0,80
8675913		2,44	0,00	Relatief					0	0	0	dB	False	0,80	0,80	0,80	0,80
8675914		2,88	0,00	Relatief					0	0	0	dB	False	0,80	0,80	0,80	0,80
8676375		11,36	0,00	Relatief					0	0	0	dB	False	0,80	0,80	0,80	0,80
8676376		11,21	0,00	Relatief					0	0	0	dB	False	0,80	0,80	0,80	0,80
8676377		4,75	0,00	Relatief					0	0	0	dB	False	0,80	0,80	0,80	0,80
8676378		8,61	0,00	Relatief					0	0	0	dB	False	0,80	0,80	0,80	0,80
8714074		5,63	0,00	Relatief					0	0	0	dB	False	0,80	0,80	0,80	0,80
8714193		2,58	0,00	Relatief					0	0	0	dB	False	0,80	0,80	0,80	0,80
8714194		2,55	0,00	Relatief					0	0	0	dB	False	0,80	0,80	0,80	0,80
8714195		2,53	0,00	Relatief					0	0	0	dB	False	0,80	0,80	0,80	0,80
8714196		2,57	0,00	Relatief					0	0	0	dB	False	0,80	0,80	0,80	0,80
8714197		2,57	0,00	Relatief					0	0	0	dB	False	0,80	0,80	0,80	0,80
8714198		2,52	0,00	Relatief					0	0	0	dB	False	0,80	0,80	0,80	0,80
8714199		2,52	0,00	Relatief					0	0	0	dB	False	0,80	0,80	0,80	0,80
8714200		2,61	0,00	Relatief					0	0	0	dB	False	0,80	0,80	0,80	0,80
8714201		2,60	0,00	Relatief					0	0	0	dB	False	0,80	0,80	0,80	0,80
8714202		2,59	0,00	Relatief					0	0	0	dB	False	0,80	0,80	0,80	0,80

Model: model wegverkeerslawaai (16285.001)
Wantij te Dordrecht - 16285
(hoofdgroep)

Groep: Lijst van Gebouwen, voor rekenmethode Wegverkeerslawaai - RMW-2012

Naam	Ref1. 1k	Ref1. 2k	Ref1. 4k	Ref1. 8k
8674863	0.80	0.80	0.80	0.80
8674866	0.80	0.80	0.80	0.80
8674867	0.80	0.80	0.80	0.80
8674868	0.80	0.80	0.80	0.80
8674869	0.80	0.80	0.80	0.80
8674870	0.80	0.80	0.80	0.80
8674871	0.80	0.80	0.80	0.80
8674872	0.80	0.80	0.80	0.80
8674873	0.80	0.80	0.80	0.80
8674874	0.80	0.80	0.80	0.80
8674875	0.80	0.80	0.80	0.80
8674876	0.80	0.80	0.80	0.80
8674877	0.80	0.80	0.80	0.80
8674878	0.80	0.80	0.80	0.80
8674891	0.80	0.80	0.80	0.80
8675003	0.80	0.80	0.80	0.80
8675008	0.80	0.80	0.80	0.80
8675615	0.80	0.80	0.80	0.80
8675644	0.80	0.80	0.80	0.80
8675912	0.80	0.80	0.80	0.80
8675913	0.80	0.80	0.80	0.80
8675914	0.80	0.80	0.80	0.80
8676375	0.80	0.80	0.80	0.80
8676376	0.80	0.80	0.80	0.80
8676377	0.80	0.80	0.80	0.80
8676378	0.80	0.80	0.80	0.80
8714074	0.80	0.80	0.80	0.80
8714193	0.80	0.80	0.80	0.80
8714194	0.80	0.80	0.80	0.80
8714195	0.80	0.80	0.80	0.80
8714196	0.80	0.80	0.80	0.80
8714197	0.80	0.80	0.80	0.80
8714198	0.80	0.80	0.80	0.80
8714199	0.80	0.80	0.80	0.80
8714200	0.80	0.80	0.80	0.80
8714201	0.80	0.80	0.80	0.80
8714202	0.80	0.80	0.80	0.80

Geomilieu V2020.2 Licentiehouders: Econsultancy

Model: model wegverkeerslawaai (16285.001)
 Groep: Wantij te Dordrecht - 16285
 (hoofdgroep)
 Lijst van Gebouwen, voor rekenmethode Wegverkeerslawaai - RMW-2012

Naam	Omschr.	Hoogte	Maatveld	Hdef.	Functie	Gebouwtype	BAG-id	Gemeente	Jaar	AHN-jaar	Trust	Cp	Zwevend	Refl. 63	Refl. 125	Refl. 250	Refl. 500
8714203		2,63	0,00	Relatief					0	0	0	0	False	0,80	0,80	0,80	0,80
8714204		2,62	0,00	Relatief					0	0	0	0	False	0,80	0,80	0,80	0,80
8714205		2,56	0,00	Relatief					0	0	0	0	False	0,80	0,80	0,80	0,80
8714206		2,54	0,00	Relatief					0	0	0	0	False	0,80	0,80	0,80	0,80
8714207		2,54	0,00	Relatief					0	0	0	0	False	0,80	0,80	0,80	0,80
8714208		2,54	0,00	Relatief					0	0	0	0	False	0,80	0,80	0,80	0,80
8714209		2,55	0,00	Relatief					0	0	0	0	False	0,80	0,80	0,80	0,80
8714210		2,59	0,00	Relatief					0	0	0	0	False	0,80	0,80	0,80	0,80
8714211		2,53	0,00	Relatief					0	0	0	0	False	0,80	0,80	0,80	0,80
8714212		2,76	0,00	Relatief					0	0	0	0	False	0,80	0,80	0,80	0,80
8714213		2,83	0,00	Relatief					0	0	0	0	False	0,80	0,80	0,80	0,80
8714214		2,87	0,00	Relatief					0	0	0	0	False	0,80	0,80	0,80	0,80
8714215		2,83	0,00	Relatief					0	0	0	0	False	0,80	0,80	0,80	0,80
8714216		2,47	0,00	Relatief					0	0	0	0	False	0,80	0,80	0,80	0,80
8714217		2,57	0,00	Relatief					0	0	0	0	False	0,80	0,80	0,80	0,80
8714218		2,59	0,00	Relatief					0	0	0	0	False	0,80	0,80	0,80	0,80
8714219		2,56	0,00	Relatief					0	0	0	0	False	0,80	0,80	0,80	0,80
8714220		2,54	0,00	Relatief					0	0	0	0	False	0,80	0,80	0,80	0,80
8714330		2,48	0,00	Relatief					0	0	0	0	False	0,80	0,80	0,80	0,80
8714331		2,52	0,00	Relatief					0	0	0	0	False	0,80	0,80	0,80	0,80
8714332		2,55	0,00	Relatief					0	0	0	0	False	0,80	0,80	0,80	0,80
8714333		2,54	0,00	Relatief					0	0	0	0	False	0,80	0,80	0,80	0,80
8714334		2,49	0,00	Relatief					0	0	0	0	False	0,80	0,80	0,80	0,80
8714335		2,59	0,00	Relatief					0	0	0	0	False	0,80	0,80	0,80	0,80
8714336		2,51	0,00	Relatief					0	0	0	0	False	0,80	0,80	0,80	0,80
8714337		2,53	0,00	Relatief					0	0	0	0	False	0,80	0,80	0,80	0,80
8714338		2,33	0,00	Relatief					0	0	0	0	False	0,80	0,80	0,80	0,80
8714339		2,51	0,00	Relatief					0	0	0	0	False	0,80	0,80	0,80	0,80
8714340		2,54	0,00	Relatief					0	0	0	0	False	0,80	0,80	0,80	0,80
8714341		2,44	0,00	Relatief					0	0	0	0	False	0,80	0,80	0,80	0,80
8714342		2,44	0,00	Relatief					0	0	0	0	False	0,80	0,80	0,80	0,80
8714343		2,40	0,00	Relatief					0	0	0	0	False	0,80	0,80	0,80	0,80
8714344		2,43	0,00	Relatief					0	0	0	0	False	0,80	0,80	0,80	0,80
8714345		2,43	0,00	Relatief					0	0	0	0	False	0,80	0,80	0,80	0,80
8714346		2,46	0,00	Relatief					0	0	0	0	False	0,80	0,80	0,80	0,80
8714347		2,42	0,00	Relatief					0	0	0	0	False	0,80	0,80	0,80	0,80
8714348		5,23	0,00	Relatief					0	0	0	0	False	0,80	0,80	0,80	0,80

Model: model wegverkeerslawaai (16285.001)
 Wantij te Dordrecht - 16285
 Groep: (hoofdgroep)
 Lijst van Gebouwen, voor rekenmethode Wegverkeerslawaai - RMW-2012

Naam	Refl. 1k	Refl. 2k	Refl. 4k	Refl. 8k
8714203	0,80	0,80	0,80	0,80
8714204	0,80	0,80	0,80	0,80
8714205	0,80	0,80	0,80	0,80
8714206	0,80	0,80	0,80	0,80
8714207	0,80	0,80	0,80	0,80
8714208	0,80	0,80	0,80	0,80
8714209	0,80	0,80	0,80	0,80
8714210	0,80	0,80	0,80	0,80
8714211	0,80	0,80	0,80	0,80
8714212	0,80	0,80	0,80	0,80
8714213	0,80	0,80	0,80	0,80
8714214	0,80	0,80	0,80	0,80
8714215	0,80	0,80	0,80	0,80
8714216	0,80	0,80	0,80	0,80
8714217	0,80	0,80	0,80	0,80
8714218	0,80	0,80	0,80	0,80
8714219	0,80	0,80	0,80	0,80
8714220	0,80	0,80	0,80	0,80
8714330	0,80	0,80	0,80	0,80
8714331	0,80	0,80	0,80	0,80
8714332	0,80	0,80	0,80	0,80
8714333	0,80	0,80	0,80	0,80
8714334	0,80	0,80	0,80	0,80
8714335	0,80	0,80	0,80	0,80
8714336	0,80	0,80	0,80	0,80
8714337	0,80	0,80	0,80	0,80
8714338	0,80	0,80	0,80	0,80
8714339	0,80	0,80	0,80	0,80
8714340	0,80	0,80	0,80	0,80
8714341	0,80	0,80	0,80	0,80
8714342	0,80	0,80	0,80	0,80
8714343	0,80	0,80	0,80	0,80
8714344	0,80	0,80	0,80	0,80
8714345	0,80	0,80	0,80	0,80
8714346	0,80	0,80	0,80	0,80
8714347	0,80	0,80	0,80	0,80
8714348	0,80	0,80	0,80	0,80

Geomilieu V2020.2 Licentiehouder: Econsultancy

Model: model wegverkeerslawaai (16285.001)
 Wantij te Dordrecht - 16285
 Groep: (hoofdgroep)
 Lijst van Gebouwen, voor rekenmethode Wegverkeerslawaai - RMW-2012

Naam	Omschr.	Hoogte	Maaiveld	Hdef.	Functie	Gebouwtype	BAG-id	Gemeente	Jaar	AHN-jaar	Trust	Cp	Zwevend	Refl. 63	Refl. 125	Refl. 250	Refl. 500
8714349		2,36	0,00	Relatief					0	0	0	0	False	0,80	0,80	0,80	0,80
8714350		5,59	0,00	Relatief					0	0	0	0	False	0,80	0,80	0,80	0,80
8714351		2,31	0,00	Relatief					0	0	0	0	False	0,80	0,80	0,80	0,80
8714352		2,33	0,00	Relatief					0	0	0	0	False	0,80	0,80	0,80	0,80
8714353		2,40	0,00	Relatief					0	0	0	0	False	0,80	0,80	0,80	0,80
8714354		5,12	0,00	Relatief					0	0	0	0	False	0,80	0,80	0,80	0,80
8714355		2,43	0,00	Relatief					0	0	0	0	False	0,80	0,80	0,80	0,80
8714356		2,43	0,00	Relatief					0	0	0	0	False	0,80	0,80	0,80	0,80
8714357		2,42	0,00	Relatief					0	0	0	0	False	0,80	0,80	0,80	0,80
8714358		2,41	0,00	Relatief					0	0	0	0	False	0,80	0,80	0,80	0,80
8714491		2,40	0,00	Relatief					0	0	0	0	False	0,80	0,80	0,80	0,80
8714492		2,43	0,00	Relatief					0	0	0	0	False	0,80	0,80	0,80	0,80
8714493		2,44	0,00	Relatief					0	0	0	0	False	0,80	0,80	0,80	0,80
8714494		2,43	0,00	Relatief					0	0	0	0	False	0,80	0,80	0,80	0,80
8714789		2,43	0,00	Relatief					0	0	0	0	False	0,80	0,80	0,80	0,80
8714790		2,41	0,00	Relatief					0	0	0	0	False	0,80	0,80	0,80	0,80
8714791		2,43	0,00	Relatief					0	0	0	0	False	0,80	0,80	0,80	0,80
8714792		2,57	0,00	Relatief					0	0	0	0	False	0,80	0,80	0,80	0,80
8714793		2,54	0,00	Relatief					0	0	0	0	False	0,80	0,80	0,80	0,80
8716517		5,67	0,00	Relatief					0	0	0	0	False	0,80	0,80	0,80	0,80
8716518		5,67	0,00	Relatief					0	0	0	0	False	0,80	0,80	0,80	0,80
8716519		5,68	0,00	Relatief					0	0	0	0	False	0,80	0,80	0,80	0,80
8716520		5,88	0,00	Relatief					0	0	0	0	False	0,80	0,80	0,80	0,80
8716521		5,92	0,00	Relatief					0	0	0	0	False	0,80	0,80	0,80	0,80
8716522		5,71	0,00	Relatief					0	0	0	0	False	0,80	0,80	0,80	0,80
8717643		8,85	0,00	Relatief					0	0	0	0	False	0,80	0,80	0,80	0,80
8717861		4,72	0,00	Relatief					0	0	0	0	False	0,80	0,80	0,80	0,80
8717867		8,01	0,00	Relatief					0	0	0	0	False	0,80	0,80	0,80	0,80
8717869		7,99	0,00	Relatief					0	0	0	0	False	0,80	0,80	0,80	0,80
8717871		10,13	0,00	Relatief					0	0	0	0	False	0,80	0,80	0,80	0,80
8717873		9,13	0,00	Relatief					0	0	0	0	False	0,80	0,80	0,80	0,80
8717875		9,14	0,00	Relatief					0	0	0	0	False	0,80	0,80	0,80	0,80
8717878		9,14	0,00	Relatief					0	0	0	0	False	0,80	0,80	0,80	0,80
8717881		8,90	0,00	Relatief					0	0	0	0	False	0,80	0,80	0,80	0,80
8718350		2,65	0,00	Relatief					0	0	0	0	False	0,80	0,80	0,80	0,80
8718351		2,73	0,00	Relatief					0	0	0	0	False	0,80	0,80	0,80	0,80
8718352		2,75	0,00	Relatief					0	0	0	0	False	0,80	0,80	0,80	0,80

Model: model wegverkeerslawaai (16285.001)
 Wantij te Dordrecht - 16285
 Groep: (hoofdgroep)
 Lijst van Gebouwen, voor rekenmethode Wegverkeerslawaai - RMW-2012

Naam	Refl. 1k	Refl. 2k	Refl. 4k	Refl. 8k
8714349	0,80	0,80	0,80	0,80
8714350	0,80	0,80	0,80	0,80
8714351	0,80	0,80	0,80	0,80
8714352	0,80	0,80	0,80	0,80
8714353	0,80	0,80	0,80	0,80
8714354	0,80	0,80	0,80	0,80
8714355	0,80	0,80	0,80	0,80
8714356	0,80	0,80	0,80	0,80
8714357	0,80	0,80	0,80	0,80
8714358	0,80	0,80	0,80	0,80
8714491	0,80	0,80	0,80	0,80
8714492	0,80	0,80	0,80	0,80
8714493	0,80	0,80	0,80	0,80
8714494	0,80	0,80	0,80	0,80
8714789	0,80	0,80	0,80	0,80
8714790	0,80	0,80	0,80	0,80
8714791	0,80	0,80	0,80	0,80
8714792	0,80	0,80	0,80	0,80
8714793	0,80	0,80	0,80	0,80
8716517	0,80	0,80	0,80	0,80
8716518	0,80	0,80	0,80	0,80
8716519	0,80	0,80	0,80	0,80
8716520	0,80	0,80	0,80	0,80
8716521	0,80	0,80	0,80	0,80
8716522	0,80	0,80	0,80	0,80
8717643	0,80	0,80	0,80	0,80
8717861	0,80	0,80	0,80	0,80
8717867	0,80	0,80	0,80	0,80
8717869	0,80	0,80	0,80	0,80
8717871	0,80	0,80	0,80	0,80
8717873	0,80	0,80	0,80	0,80
8717875	0,80	0,80	0,80	0,80
8717878	0,80	0,80	0,80	0,80
8717881	0,80	0,80	0,80	0,80
8718350	0,80	0,80	0,80	0,80
8718351	0,80	0,80	0,80	0,80
8718352	0,80	0,80	0,80	0,80

Geomilieu V2020.2 Licentiehouders: Econsultancy

Model: model wegverkeerslawaai (16285.001)
 Groep: Wantijs te Dordrecht - 16285
 (hoofdgroep)
 Lijst van Gebouwen, voor rekenmethode Wegverkeerslawaai - RMW-2012

Naam	Omschr.	Hoogte	Maaiveid	Hdef.	Functie	Gebouwtype	BAG-id	Gemeente	Jaar	AHN-jaar	Trust	Cp	Zwevend	Refl. 63	Refl. 125	Refl. 250	Refl. 500
8718353		2,67	0,00	Relatief					0	0	0	0	False	0,80	0,80	0,80	0,80
8718354		2,77	0,00	Relatief					0	0	0	0	False	0,80	0,80	0,80	0,80
8718355		2,85	0,00	Relatief					0	0	0	0	False	0,80	0,80	0,80	0,80
8718356		2,85	0,00	Relatief					0	0	0	0	False	0,80	0,80	0,80	0,80
8718357		2,82	0,00	Relatief					0	0	0	0	False	0,80	0,80	0,80	0,80
8718358		5,57	0,00	Relatief					0	0	0	0	False	0,80	0,80	0,80	0,80
8718359		2,76	0,00	Relatief					0	0	0	0	False	0,80	0,80	0,80	0,80
8718360		2,77	0,00	Relatief					0	0	0	0	False	0,80	0,80	0,80	0,80
8718361		5,57	0,00	Relatief					0	0	0	0	False	0,80	0,80	0,80	0,80
8718362		2,84	0,00	Relatief					0	0	0	0	False	0,80	0,80	0,80	0,80
8718363		2,80	0,00	Relatief					0	0	0	0	False	0,80	0,80	0,80	0,80
8718364		2,78	0,00	Relatief					0	0	0	0	False	0,80	0,80	0,80	0,80
8718734		2,75	0,00	Relatief					0	0	0	0	False	0,80	0,80	0,80	0,80
8718735		2,81	0,00	Relatief					0	0	0	0	False	0,80	0,80	0,80	0,80
8718736		2,81	0,00	Relatief					0	0	0	0	False	0,80	0,80	0,80	0,80
8718737		2,82	0,00	Relatief					0	0	0	0	False	0,80	0,80	0,80	0,80
8718738		3,12	0,00	Relatief					0	0	0	0	False	0,80	0,80	0,80	0,80
8718739		2,58	0,00	Relatief					0	0	0	0	False	0,80	0,80	0,80	0,80
8718740		2,57	0,00	Relatief					0	0	0	0	False	0,80	0,80	0,80	0,80
8718741		2,58	0,00	Relatief					0	0	0	0	False	0,80	0,80	0,80	0,80
8718742		2,77	0,00	Relatief					0	0	0	0	False	0,80	0,80	0,80	0,80
8718743		2,80	0,00	Relatief					0	0	0	0	False	0,80	0,80	0,80	0,80
8718744		2,74	0,00	Relatief					0	0	0	0	False	0,80	0,80	0,80	0,80
8718745		2,75	0,00	Relatief					0	0	0	0	False	0,80	0,80	0,80	0,80
8718746		5,60	0,00	Relatief					0	0	0	0	False	0,80	0,80	0,80	0,80
8718747		2,79	0,00	Relatief					0	0	0	0	False	0,80	0,80	0,80	0,80
8718748		2,78	0,00	Relatief					0	0	0	0	False	0,80	0,80	0,80	0,80
8718749		2,76	0,00	Relatief					0	0	0	0	False	0,80	0,80	0,80	0,80
8718750		2,73	0,00	Relatief					0	0	0	0	False	0,80	0,80	0,80	0,80
8718751		2,77	0,00	Relatief					0	0	0	0	False	0,80	0,80	0,80	0,80
8718752		2,68	0,00	Relatief					0	0	0	0	False	0,80	0,80	0,80	0,80
8718753		2,74	0,00	Relatief					0	0	0	0	False	0,80	0,80	0,80	0,80
8718754		2,74	0,00	Relatief					0	0	0	0	False	0,80	0,80	0,80	0,80
8718755		2,70	0,00	Relatief					0	0	0	0	False	0,80	0,80	0,80	0,80
8718756		2,69	0,00	Relatief					0	0	0	0	False	0,80	0,80	0,80	0,80
8718757		2,74	0,00	Relatief					0	0	0	0	False	0,80	0,80	0,80	0,80
8718758		2,41	0,00	Relatief					0	0	0	0	False	0,80	0,80	0,80	0,80

Model: model wegverkeerslawaai (16285.001)
Wantij te Dordrecht - 16285
(hoofdgroep)

Groep: Lijst van Gebouwen, voor rekenmethode Wegverkeerslawaai - RMW-2012

Naam	Refl. 1k	Refl. 2k	Refl. 4k	Refl. 8k
8718353	0,80	0,80	0,80	0,80
8718354	0,80	0,80	0,80	0,80
8718355	0,80	0,80	0,80	0,80
8718356	0,80	0,80	0,80	0,80
8718357	0,80	0,80	0,80	0,80
8718358	0,80	0,80	0,80	0,80
8718359	0,80	0,80	0,80	0,80
8718360	0,80	0,80	0,80	0,80
8718361	0,80	0,80	0,80	0,80
8718362	0,80	0,80	0,80	0,80
8718363	0,80	0,80	0,80	0,80
8718364	0,80	0,80	0,80	0,80
8718734	0,80	0,80	0,80	0,80
8718735	0,80	0,80	0,80	0,80
8718736	0,80	0,80	0,80	0,80
8718737	0,80	0,80	0,80	0,80
8718738	0,80	0,80	0,80	0,80
8718739	0,80	0,80	0,80	0,80
8718740	0,80	0,80	0,80	0,80
8718741	0,80	0,80	0,80	0,80
8718742	0,80	0,80	0,80	0,80
8718743	0,80	0,80	0,80	0,80
8718744	0,80	0,80	0,80	0,80
8718745	0,80	0,80	0,80	0,80
8718746	0,80	0,80	0,80	0,80
8718747	0,80	0,80	0,80	0,80
8718748	0,80	0,80	0,80	0,80
8718749	0,80	0,80	0,80	0,80
8718750	0,80	0,80	0,80	0,80
8718751	0,80	0,80	0,80	0,80
8718752	0,80	0,80	0,80	0,80
8718753	0,80	0,80	0,80	0,80
8718754	0,80	0,80	0,80	0,80
8718755	0,80	0,80	0,80	0,80
8718756	0,80	0,80	0,80	0,80
8718757	0,80	0,80	0,80	0,80
8718758	0,80	0,80	0,80	0,80

Geomilieu V2020.2 Licentiehouder: Econsultancy

2-7-2021 14:09:31

Model: model wegverkeerslawaaai (16285.001)
 Wantij te Dordrecht - 16285
 Groep: (hoofdgroep)
 Lijst van Gebouwen, voor rekenmethode Wegverkeerslawaaai - RMW-2012

Naam	Omschr.	Hoogte	Maaiveld	Hdef.	Functie	Gebouwtype	BAG-id	Gemeente	Jaar	AHN-jaar	Trust	Cp	Zwevend	Refl. 63	Refl. 125	Refl. 250	Refl. 500
8719064		2,50	0,00	Relatief					0	0	0	dB	False	0,80	0,80	0,80	0,80
8719065		2,53	0,00	Relatief					0	0	0	dB	False	0,80	0,80	0,80	0,80
8719352		4,15	0,00	Relatief					0	0	0	dB	False	0,80	0,80	0,80	0,80
8719827		2,49	0,00	Relatief					0	0	0	dB	False	0,80	0,80	0,80	0,80
8719828		2,54	0,00	Relatief					0	0	0	dB	False	0,80	0,80	0,80	0,80
8719829		2,19	0,00	Relatief					0	0	0	dB	False	0,80	0,80	0,80	0,80
8719830		2,18	0,00	Relatief					0	0	0	dB	False	0,80	0,80	0,80	0,80
8719831		2,37	0,00	Relatief					0	0	0	dB	False	0,80	0,80	0,80	0,80
8719832		2,34	0,00	Relatief					0	0	0	dB	False	0,80	0,80	0,80	0,80
8719833		2,20	0,00	Relatief					0	0	0	dB	False	0,80	0,80	0,80	0,80
8719834		2,24	0,00	Relatief					0	0	0	dB	False	0,80	0,80	0,80	0,80
8720280		6,95	0,00	Relatief					0	0	0	dB	False	0,80	0,80	0,80	0,80
8722065		7,16	0,00	Relatief					0	0	0	dB	False	0,80	0,80	0,80	0,80
8722103		5,00	0,00	Relatief					0	0	0	dB	False	0,80	0,80	0,80	0,80
8722619		9,14	0,00	Relatief					0	0	0	dB	False	0,80	0,80	0,80	0,80
8723879		6,63	0,00	Relatief					0	0	0	dB	False	0,80	0,80	0,80	0,80
8724430		2,68	0,00	Relatief					0	0	0	dB	False	0,80	0,80	0,80	0,80
8724529		2,69	0,00	Relatief					0	0	0	dB	False	0,80	0,80	0,80	0,80
8726217		2,43	0,00	Relatief					0	0	0	dB	False	0,80	0,80	0,80	0,80
8726218		2,49	0,00	Relatief					0	0	0	dB	False	0,80	0,80	0,80	0,80
8726766		5,00	0,00	Relatief					0	0	0	dB	False	0,80	0,80	0,80	0,80
8726769		5,00	0,00	Relatief					0	0	0	dB	False	0,80	0,80	0,80	0,80
8726774		3,56	0,00	Relatief					0	0	0	dB	False	0,80	0,80	0,80	0,80
8727853		8,00	0,00	Relatief					0	0	0	dB	False	0,80	0,80	0,80	0,80
8727865		8,00	0,00	Relatief					0	0	0	dB	False	0,80	0,80	0,80	0,80
8727867		8,00	0,00	Relatief					0	0	0	dB	False	0,80	0,80	0,80	0,80
8727869		8,00	0,00	Relatief					0	0	0	dB	False	0,80	0,80	0,80	0,80
8727871		8,00	0,00	Relatief					0	0	0	dB	False	0,80	0,80	0,80	0,80
8727873		5,00	0,00	Relatief					0	0	0	dB	False	0,80	0,80	0,80	0,80
8727875		5,00	0,00	Relatief					0	0	0	dB	False	0,80	0,80	0,80	0,80
8727877		5,00	0,00	Relatief					0	0	0	dB	False	0,80	0,80	0,80	0,80
8727879		5,00	0,00	Relatief					0	0	0	dB	False	0,80	0,80	0,80	0,80
8727881		8,00	0,00	Relatief					0	0	0	dB	False	0,80	0,80	0,80	0,80
8727883		8,00	0,00	Relatief					0	0	0	dB	False	0,80	0,80	0,80	0,80
8727885		8,00	0,00	Relatief					0	0	0	dB	False	0,80	0,80	0,80	0,80
8727887		8,00	0,00	Relatief					0	0	0	dB	False	0,80	0,80	0,80	0,80
8727889		5,00	0,00	Relatief					0	0	0	dB	False	0,80	0,80	0,80	0,80

Model: model wegverkeerslawaaï (16285.001)
 Wantij te Dordrecht - 16285
 Groep: (hoofdgroep)
 Lijst van Gebouwen, voor rekenmethode Wegverkeerslawaaï - RMW-2012

Naam	Ref1. 1k	Ref1. 2k	Ref1. 4k	Ref1. 8k
8719064	0,80	0,80	0,80	0,80
8719065	0,80	0,80	0,80	0,80
8719352	0,80	0,80	0,80	0,80
8719827	0,80	0,80	0,80	0,80
8719828	0,80	0,80	0,80	0,80
8719829	0,80	0,80	0,80	0,80
8719830	0,80	0,80	0,80	0,80
8719831	0,80	0,80	0,80	0,80
8719832	0,80	0,80	0,80	0,80
8719833	0,80	0,80	0,80	0,80
8719834	0,80	0,80	0,80	0,80
8720280	0,80	0,80	0,80	0,80
8722065	0,80	0,80	0,80	0,80
8722103	0,80	0,80	0,80	0,80
8722619	0,80	0,80	0,80	0,80
8723879	0,80	0,80	0,80	0,80
8724430	0,80	0,80	0,80	0,80
8724529	0,80	0,80	0,80	0,80
8726217	0,80	0,80	0,80	0,80
8726218	0,80	0,80	0,80	0,80
8726766	0,80	0,80	0,80	0,80
8726769	0,80	0,80	0,80	0,80
8726774	0,80	0,80	0,80	0,80
8727863	0,80	0,80	0,80	0,80
8727865	0,80	0,80	0,80	0,80
8727867	0,80	0,80	0,80	0,80
8727869	0,80	0,80	0,80	0,80
8727871	0,80	0,80	0,80	0,80
8727873	0,80	0,80	0,80	0,80
8727875	0,80	0,80	0,80	0,80
8727877	0,80	0,80	0,80	0,80
8727879	0,80	0,80	0,80	0,80
8727881	0,80	0,80	0,80	0,80
8727883	0,80	0,80	0,80	0,80
8727885	0,80	0,80	0,80	0,80
8727887	0,80	0,80	0,80	0,80
8727889	0,80	0,80	0,80	0,80

Model: model wegverkeerslawaaai (16285.001)
 Wantij te Dordrecht - 16285
 Groep: (hoofdgroep)
 Lijst van Gebouwen, voor rekenmethode Wegverkeerslawaaai - RMW-2012

Naam	Omschr.	Hoogte	Maaiveld	Hdef.	Functie	Gebouwtipe	BAG-id	Gemeente	Jaar	AHN-jaar	Trust	Cp	Zwervend	Refl. 63	Refl. 125	Refl. 250	Refl. 500
8727891		5,00	0,00	Relatief					0	0	0	dB	False	0,80	0,80	0,80	0,80
8727893		5,00	0,00	Relatief					0	0	0	dB	False	0,80	0,80	0,80	0,80
8727895		5,00	0,00	Relatief					0	0	0	dB	False	0,80	0,80	0,80	0,80
8727899		8,00	0,00	Relatief					0	0	0	dB	False	0,80	0,80	0,80	0,80
8727903		8,00	0,00	Relatief					0	0	0	dB	False	0,80	0,80	0,80	0,80
8727907		8,00	0,00	Relatief					0	0	0	dB	False	0,80	0,80	0,80	0,80
8727911		8,00	0,00	Relatief					0	0	0	dB	False	0,80	0,80	0,80	0,80
8727915		8,00	0,00	Relatief					0	0	0	dB	False	0,80	0,80	0,80	0,80
8727919		8,00	0,00	Relatief					0	0	0	dB	False	0,80	0,80	0,80	0,80
8727923		8,00	0,00	Relatief					0	0	0	dB	False	0,80	0,80	0,80	0,80
8727927		5,00	0,00	Relatief					0	0	0	dB	False	0,80	0,80	0,80	0,80
8727931		5,00	0,00	Relatief					0	0	0	dB	False	0,80	0,80	0,80	0,80
8727935		5,00	0,00	Relatief					0	0	0	dB	False	0,80	0,80	0,80	0,80
8727939		5,00	0,00	Relatief					0	0	0	dB	False	0,80	0,80	0,80	0,80
8727943		5,00	0,00	Relatief					0	0	0	dB	False	0,80	0,80	0,80	0,80
8727947		5,00	0,00	Relatief					0	0	0	dB	False	0,80	0,80	0,80	0,80
8727951		5,00	0,00	Relatief					0	0	0	dB	False	0,80	0,80	0,80	0,80
8727955		8,00	0,00	Relatief					0	0	0	dB	False	0,80	0,80	0,80	0,80
8727959		8,00	0,00	Relatief					0	0	0	dB	False	0,80	0,80	0,80	0,80
8727963		8,00	0,00	Relatief					0	0	0	dB	False	0,80	0,80	0,80	0,80
8727967		8,00	0,00	Relatief					0	0	0	dB	False	0,80	0,80	0,80	0,80
8727971		8,00	0,00	Relatief					0	0	0	dB	False	0,80	0,80	0,80	0,80
8727975		8,00	0,00	Relatief					0	0	0	dB	False	0,80	0,80	0,80	0,80
8727979		8,00	0,00	Relatief					0	0	0	dB	False	0,80	0,80	0,80	0,80
8727983		5,00	0,00	Relatief					0	0	0	dB	False	0,80	0,80	0,80	0,80
8727987		5,00	0,00	Relatief					0	0	0	dB	False	0,80	0,80	0,80	0,80
8727991		5,00	0,00	Relatief					0	0	0	dB	False	0,80	0,80	0,80	0,80
8727995		5,00	0,00	Relatief					0	0	0	dB	False	0,80	0,80	0,80	0,80
8727999		5,00	0,00	Relatief					0	0	0	dB	False	0,80	0,80	0,80	0,80
8728003		5,00	0,00	Relatief					0	0	0	dB	False	0,80	0,80	0,80	0,80
8728007		5,00	0,00	Relatief					0	0	0	dB	False	0,80	0,80	0,80	0,80
8728040		5,00	0,00	Relatief					0	0	0	dB	False	0,80	0,80	0,80	0,80
8729172		5,00	0,00	Relatief					0	0	0	dB	False	0,80	0,80	0,80	0,80
8729174		5,00	0,00	Relatief					0	0	0	dB	False	0,80	0,80	0,80	0,80
8729176		2,92	0,00	Relatief					0	0	0	dB	False	0,80	0,80	0,80	0,80
8729178		5,00	0,00	Relatief					0	0	0	dB	False	0,80	0,80	0,80	0,80
8729180		5,00	0,00	Relatief					0	0	0	dB	False	0,80	0,80	0,80	0,80

Model: model wegverkeerslawaaai (16285.001)
 Wantij te Dordrecht - 16285
 Groep: (hoofdgroep)
 Lijst van Gebouwen, voor rekenmethode Wegverkeerslawaaai - RMW-2012

Naam	Refl. 1k	Refl. 2k	Refl. 4k	Refl. 8k
8727891	0,80	0,80	0,80	0,80
8727893	0,80	0,80	0,80	0,80
8727895	0,80	0,80	0,80	0,80
8727899	0,80	0,80	0,80	0,80
8727903	0,80	0,80	0,80	0,80
8727907	0,80	0,80	0,80	0,80
8727911	0,80	0,80	0,80	0,80
8727915	0,80	0,80	0,80	0,80
8727919	0,80	0,80	0,80	0,80
8727923	0,80	0,80	0,80	0,80
8727927	0,80	0,80	0,80	0,80
8727931	0,80	0,80	0,80	0,80
8727935	0,80	0,80	0,80	0,80
8727939	0,80	0,80	0,80	0,80
8727943	0,80	0,80	0,80	0,80
8727947	0,80	0,80	0,80	0,80
8727951	0,80	0,80	0,80	0,80
8727955	0,80	0,80	0,80	0,80
8727959	0,80	0,80	0,80	0,80
8727963	0,80	0,80	0,80	0,80
8727967	0,80	0,80	0,80	0,80
8727971	0,80	0,80	0,80	0,80
8727975	0,80	0,80	0,80	0,80
8727979	0,80	0,80	0,80	0,80
8727983	0,80	0,80	0,80	0,80
8727987	0,80	0,80	0,80	0,80
8727991	0,80	0,80	0,80	0,80
8727995	0,80	0,80	0,80	0,80
8727999	0,80	0,80	0,80	0,80
8728003	0,80	0,80	0,80	0,80
8728007	0,80	0,80	0,80	0,80
8728040	0,80	0,80	0,80	0,80
8729172	0,80	0,80	0,80	0,80
8729174	0,80	0,80	0,80	0,80
8729176	0,80	0,80	0,80	0,80
8729178	0,80	0,80	0,80	0,80
8729180	0,80	0,80	0,80	0,80

Model: model wegverkeerslawaaai (16285.001)
 Wantij te Dordrecht - 16285
 Groep: (hoofdgroep)
 Lijst van Gebouwen, voor rekenmethode Wegverkeerslawaaai - RMW-2012

Naam	Omschr.	Hoogte	Maaiveld	Hdef.	Functie	Gebouwtype	BAG-id	Gemeente	Jaar	AHN-jaar	Trust	Cp	Zwevend	Refl. 63	Refl. 125	Refl. 250	Refl. 500
8729182		2,90	0,00	Relatief					0	0	0	0	False	0,80	0,80	0,80	0,80
8729184		5,00	0,00	Relatief					0	0	0	0	False	0,80	0,80	0,80	0,80
8729186		5,00	0,00	Relatief					0	0	0	0	False	0,80	0,80	0,80	0,80
8729188		5,00	0,00	Relatief					0	0	0	0	False	0,80	0,80	0,80	0,80
8729190		2,12	0,00	Relatief					0	0	0	0	False	0,80	0,80	0,80	0,80
8729192		2,14	0,00	Relatief					0	0	0	0	False	0,80	0,80	0,80	0,80
8729194		2,08	0,00	Relatief					0	0	0	0	False	0,80	0,80	0,80	0,80
8729198		2,20	0,00	Relatief					0	0	0	0	False	0,80	0,80	0,80	0,80
8729200		2,15	0,00	Relatief					0	0	0	0	False	0,80	0,80	0,80	0,80
8729202		5,00	0,00	Relatief					0	0	0	0	False	0,80	0,80	0,80	0,80
8729204		2,58	0,00	Relatief					0	0	0	0	False	0,80	0,80	0,80	0,80
8729206		2,77	0,00	Relatief					0	0	0	0	False	0,80	0,80	0,80	0,80
8729208		2,88	0,00	Relatief					0	0	0	0	False	0,80	0,80	0,80	0,80
8729210		5,00	0,00	Relatief					0	0	0	0	False	0,80	0,80	0,80	0,80
8729212		5,00	0,00	Relatief					0	0	0	0	False	0,80	0,80	0,80	0,80
8729214		2,91	0,00	Relatief					0	0	0	0	False	0,80	0,80	0,80	0,80
8729216		5,00	0,00	Relatief					0	0	0	0	False	0,80	0,80	0,80	0,80
8729218		5,00	0,00	Relatief					0	0	0	0	False	0,80	0,80	0,80	0,80
8729220		5,00	0,00	Relatief					0	0	0	0	False	0,80	0,80	0,80	0,80
8729222		5,00	0,00	Relatief					0	0	0	0	False	0,80	0,80	0,80	0,80
8729262		2,23	0,00	Relatief					0	0	0	0	False	0,80	0,80	0,80	0,80
8729264		2,51	0,00	Relatief					0	0	0	0	False	0,80	0,80	0,80	0,80

Model: model wegverkeerslawaaai (16285.001)
Wantsj te Dordrecht - 16285
(hoofdgroep)
Groep: Lijst van Gebouwen, voor rekenmethode Wegverkeerslawaaai - RMW-2012

Naam	Refl. 1k	Refl. 2k	Refl. 4k	Refl. 8k
8729182	0,80	0,80	0,80	0,80
8729184	0,80	0,80	0,80	0,80
8729186	0,80	0,80	0,80	0,80
8729188	0,80	0,80	0,80	0,80
8729190	0,80	0,80	0,80	0,80
8729192	0,80	0,80	0,80	0,80
8729194	0,80	0,80	0,80	0,80
8729198	0,80	0,80	0,80	0,80
8729200	0,80	0,80	0,80	0,80
8729202	0,80	0,80	0,80	0,80
8729204	0,80	0,80	0,80	0,80
8729206	0,80	0,80	0,80	0,80
8729208	0,80	0,80	0,80	0,80
8729210	0,80	0,80	0,80	0,80
8729212	0,80	0,80	0,80	0,80
8729214	0,80	0,80	0,80	0,80
8729216	0,80	0,80	0,80	0,80
8729218	0,80	0,80	0,80	0,80
8729220	0,80	0,80	0,80	0,80
8729222	0,80	0,80	0,80	0,80
8729262	0,80	0,80	0,80	0,80
8729264	0,80	0,80	0,80	0,80

Model: model wegverkeerslawaai (16285.001)
Wantij te Dordrecht - 16285
Groep: (hoofdgroep)
Lijst van Hulpvlakken, voor rekenmethode Wegverkeerslawaai - RMW-2012

Naam	Omschr.	Hoogte	Maaiveld	Hdef.
		0,00	0,00	Relatief

Bijlage 3. Berekeningsresultaten

Rapport: Resultatentabel
 Model: model wegverkeerslawaai (16285.001)
 LAeq totaalresultaten voor toetspunten
 Groep: Baden-Powellaan
 Groepsreductie: Nee

Naam	Toetspunt	Omschrijving	Hoogte	Dag	Avond	Nacht	Lden
1_A		westzijde	1,50	13,20	10,78	3,72	13,91
2_A		noordzijde	1,50	12,55	10,13	3,07	13,26
3_A		noordzijde	1,50	13,23	10,81	3,75	13,94
4_A		noordzijde	1,50	12,68	10,26	3,19	13,39
5_A		oostzijde	1,50	12,58	10,17	3,10	13,29
6_A		zuidzijde	1,50	12,35	9,93	2,87	13,06
7_A		zuidzijde	1,50	12,99	10,57	3,51	13,70
8_A		zuidzijde	1,50	12,57	10,14	3,08	13,27

Alle getoonde dB-waarden zijn A-gewogen

Geomilieu V2020.2 Licentiehouder: Econsultancy

Rapport: Resultatentabel
Model: model wegverkeerslawaai (16285.001)
 LAeq totaalresultaten voor toetspunten
Groep: Badweg
Groepsreductie: Nee

Naam	Toetspunt	Omschrijving	Hoogte	Dag	Avond	Nacht	Lden
1_A		westzijde	1,50	39,93	37,52	30,45	40,64
2_A		noordzijde	1,50	39,53	37,12	30,05	40,24
3_A		noordzijde	1,50	39,46	37,05	29,98	40,17
4_A		noordzijde	1,50	39,42	37,01	29,94	40,13
5_A		oostzijde	1,50	39,76	37,35	30,28	40,47
6_A		zuidzijde	1,50	40,18	37,77	30,70	40,89
7_A		zuidzijde	1,50	40,27	37,86	30,79	40,98
8_A		zuidzijde	1,50	40,31	37,91	30,84	41,03

Alle getoonde dB-waarden zijn A-gewogen

Geomilieu V2020.2 Licentiehouder: Econsultancy

Rapport: Resultatentabel
 Model: model wegverkeerslawaaai (16285.001)
 LAeq totaalresultaten voor toetspunten
 Groep: Maasstraat 30 km/uur
 Groepsreductie: Nee

Naam	Toetspunt	Omschrijving	Hoogte	Dag	Avond	Nacht	Lden
1_A	westzijde		1,50	36,33	33,84	26,87	37,03
2_A	noordzijde		1,50	36,70	34,21	27,24	37,40
3_A	noordzijde		1,50	36,68	34,20	27,22	37,38
4_A	noordzijde		1,50	36,71	34,23	27,26	37,41
5_A	oostzijde		1,50	36,52	34,04	27,07	37,22
6_A	zuidzijde		1,50	36,48	34,00	27,03	37,18
7_A	zuidzijde		1,50	36,49	34,00	27,03	37,19
8_A	zuidzijde		1,50	36,61	34,11	27,15	37,31

Alle getoonde dB-waarden zijn A-gewogen

Geomilieu V2020.2 Licentiehouder: Econsultancy

2-7-2021 14:10:27

Rapport: Resultatentabel
 Model: model wegverkeerslawaai (16285.001)
 L1Aeq totaalresultaten voor toetspunten
 Groep: Maastraat 50 km/uur
 Groepsreductie: Nee

Naam	Toetspunt	Omschrijving	Hoogte	Dag	Avond	Nacht	Lden
1_A	westzijde	1,50	26,12	23,78	16,75	26,89	
2_A	noordzijde	1,50	27,10	24,77	17,74	27,87	
3_A	noordzijde	1,50	28,78	26,45	19,42	29,55	
4_A	noordzijde	1,50	26,36	24,02	16,99	27,13	
5_A	oostzijde	1,50	26,39	24,05	17,03	27,16	
6_A	zuidzijde	1,50	25,55	23,22	16,19	26,32	
7_A	zuidzijde	1,50	27,50	25,16	18,14	28,27	
8_A	zuidzijde	1,50	25,81	23,47	16,45	26,58	

Alle getoonde dB-waarden zijn A-gewogen

Geomilieu V2020.2 Licentiehouder: Econsultancy

Rapport: Resultatentabel
 Model: model wegverkeerslawaai (16285.001)
 LAeq totaalresultaten voor toetspunten
 Groep: Merwedestraat
 Groepsreductie: Nee

Naam	Tuetspunt	Omschrijving	Hoogte	Dag	Avond	Nacht	Lden
1_A	westzijde	1,50	37,92	34,83	29,05	38,68	
2_A	noordzijde	1,50	43,51	40,43	34,64	44,27	
3_A	noordzijde	1,50	43,80	40,71	34,93	44,56	
4_A	noordzijde	1,50	42,52	39,43	33,65	43,28	
5_A	oostzijde	1,50	42,89	39,79	34,02	43,65	
6_A	zuidzijde	1,50	41,99	38,90	33,12	42,75	
7_A	zuidzijde	1,50	43,77	40,68	34,90	44,53	
8_A	zuidzijde	1,50	40,91	37,82	32,04	41,67	

Alle getoonde dB-waarden zijn A-gewogen

Geomilleu V2020.2 Licentiehouder: Econsultancy

Rapport: Resultatentabel
 Model: model wegverkeerslawaaï (16285.001)
 LAeq totaalresultaten voor toetspunten
 Groep: Oranjelaan
 Groepsreductie: Nee

Naam	Toetspunt	Omschrijving	Hoogte	Dag	Avond	Nacht	Lden
1_A		westzijde	1,50	51,83	48,83	42,97	52,61
2_A		noordzijde	1,50	51,54	48,54	42,68	52,32
3_A		noordzijde	1,50	50,73	47,73	41,87	51,51
4_A		noordzijde	1,50	49,94	46,93	41,08	50,72
5_A		oostzijde	1,50	49,53	46,52	40,67	50,31
6_A		zuidzijde	1,50	49,67	46,66	40,81	50,45
7_A		zuidzijde	1,50	50,83	47,83	41,97	51,61
8_A		zuidzijde	1,50	51,27	48,27	42,42	52,06

Alle getoonde dB-waarden zijn A-gewogen

Geomilieu V2020.2 Licentiehouder: Econsultancy

Rapport: Resultatentabel
 Model: model wegverkeerslawaaï (16285.001)
 LAeq totaalresultaten voor toetspunten
 Groep: Parklaan
 Groepsreductie: Nee

Naam	Toetspunt	Omschrijving	Hoogte	Dag	Avond	Nacht	Iden
1_A	westzijde		1,50	23,08	20,65	13,59	23,78
2_A	noordzijde		1,50	23,24	20,81	13,75	23,94
3_A	noordzijde		1,50	23,43	21,00	13,94	24,13
4_A	noordzijde		1,50	22,27	19,83	12,77	22,97
5_A	oostzijde		1,50	22,98	20,54	13,49	23,68
6_A	zuidzijde		1,50	22,47	20,03	12,98	23,17
7_A	zuidzijde		1,50	21,40	18,94	11,89	22,09
8_A	zuidzijde		1,50	22,62	20,19	13,13	23,32

Alle getoonde dB-waarden zijn A-gewogen

Geomilieu V2020.2 Licentiehouder: Econsultancy

Rapport: Resultatentabel
 Model: model wegverkeerslawaai (16285.001)
 LAeq totaalresultaten voor toetspunten
 Groep: Vlotweg
 Groepsreductie: Nee

Naam	Toetspunt	Omschrijving	Hoogte	Dag	Avond	Nacht	Lden
1_A		westzijde	1,50	28,85	26,43	19,37	29,56
2_A		noordzijde	1,50	29,03	26,61	19,55	29,74
3_A		noordzijde	1,50	30,72	28,31	21,24	31,43
4_A		noordzijde	1,50	32,37	29,96	22,89	33,08
5_A		oostzijde	1,50	33,83	31,41	24,34	34,54
6_A		zuidzijde	1,50	33,43	31,02	23,95	34,14
7_A		zuidzijde	1,50	31,10	28,69	21,62	31,81
8_A		zuidzijde	1,50	29,67	27,26	20,19	30,38

Alle getoonde dB-waarden zijn A-gewogen

Geomilieu V2020.2 Licentiehouder: Econsultancy

Rapport: Resultatentabel
 Model: model wegverkeerslawaaï (16285.001)
 LAeq totaalresultaten voor toetspunten
 Groep: Wantijsplantsoen
 Groepsreductie: Nee

Naam	Toetspunt	Omschrijving	Hoogte	Dag	Avond	Nacht	Lden
1_A		westzijde	1,50	19,94	17,52	10,45	20,65
2_A		noordzijde	1,50	19,60	17,17	10,10	20,30
3_A		noordzijde	1,50	20,97	18,55	11,48	21,68
4_A		noordzijde	1,50	20,41	17,99	10,93	21,12
5_A		oostzijde	1,50	20,71	18,29	11,23	21,42
6_A		zuidzijde	1,50	20,62	18,20	11,13	21,33
7_A		zuidzijde	1,50	21,06	18,64	11,58	21,77
8_A		zuidzijde	1,50	19,54	17,11	10,05	20,24

Alle getoonde dB-waarden zijn A-gewogen

Geomilieu V2020.2 Licentiehouder: Econsultancy



[REDACTED]

Van: [REDACTED]
Verzonden: maandag 6 september 2021 21:56
Aan: [REDACTED]
Onderwerp: Fwd: Aanvraag ligplaats met woonbestemming voor varend woonschip in het Wantij
Bijlagen: Screenshot Beveiligingsmelding Omgevingsloket Online 9-9-2021.JPG; Screenshot Externe Veiligheid en Kabels en Leidingen Ligplaats Res Nova in het Wantij nabij Erasmus.JPG; KLIC.png; EV.png; onderzoek wegverkeerslawaaï (16285.001 D1) Wantij.pdf

Beste [REDACTED]

ik heb eind juli een brief ontvangen met betrekking tot het realiseren van een ligplaats met woonbestemming voor het varende woonschip de Res Nova in het Wantij.

Daarin werd gevraagd om enkele aanvullingen, met name over de activiteiten en wat de beste weg is om de vergunning aan te vragen. Ik heb vervolgens een e-mail aan [REDACTED] gestuurd om telefonisch te overleggen wat de beste strategie is. Waarschijnlijk ben ik vanwege de drukte nog niet gebeld.

Echter staat in de brief een uiterste datum van 8 september 2021. Daarom dat ik jullie nu op de valreep deze e-mail stuur. Het lukt mij namelijk niet de activiteiten aan te vullen in het Omgevingsloket Online. Ik krijg een beveiligingsmelding (zie het screenshot in de bijlage) en kan niet verder in het programma om aanvullingen te doen. Ondanks dat ik gewoon via mijn DigiD ingelogd ben.

Daarom wil ik jullie bij deze via deze e-mail laten weten dat de activiteiten die we zullen moeten aanvangen om de ligplaats voor ons varende woonschip Res Nova met woonbestemming te realiseren bestaan uit de volgende onderdelen:

- 1 het trillen van twee of drie stalen buispalen als meerpalen (d.m.v. een kraanschip),
- 2 het daar aan monteren van een steiger parallel aan de oever,
- 3 het plaatsen van een opgang tussen de oever en de steiger (d.m.v. een kraanschip),
- 4 het monteren van de leidingen voor de infra (water, elektra en riool) op de steigers, opgang en in de grond tot waar de leidingen op de reeds aanwezige nuts-leidingen kunnen worden aangesloten.
- 5 het afmeren van de Res Nova aan deze voorzieningen.

Hierna wordt de ligplaats enkel voor de activiteit *wonen* gebruikt aan boord van de Res Nova en niet om te werken aan boord of door de bootlift voor de Futuro naast of voor de Res Nova een ligplaats te bieden. Voor de bootlift wordt een andere locatie gezocht.

Tevens hebben [REDACTED] en ik diep in de buidel getast om een wegverkeerslawaaï-onderzoek te doen voor deze locatie. Deze kan ik helaas ook niet als bijlage toevoegen in het Omgevingsloket Online. Dat geldt ook voor de notitie over de Externe Veiligheid en over de Kabels en Leidingen. Het wegverkeerslawaaï-onderzoek, de kaartjes behorende bij de notitie en het screenshot van de notitie zijn in de bijlage bijgevoegd.

[REDACTED] en ik zouden de vergunning graag in fases willen aanvragen. Ik weet echter niet precies wat dit inhoudt, maar ik zou het zeer op prijs stellen om hierover gebeld te worden.

Ik hoop dat ik jullie hiermee voldoende informatie heb verschaft om de vergunning verder te behandelen. Ik hoor graag van jullie wat ik verder moet doen.

Hartelijke groeten,

0621435005

----- Forwarded message -----

From:

Date: Wed, Jul 28, 2021 at 12:08 AM

Subject: Aanvraag ligplaats met woonbestemming voor varend woonschip in het Wantij

To:

Beste

ik heb een brief ontvangen over de aanvraag met betrekking tot het realiseren van een ligplaats met woonbestemming voor het varende woonschip de Res Nova in het Wantij.

Daarin werd gevraagd om enkele aanvullingen, met name over de activiteiten en wat de beste weg is om de vergunning aan te vragen. Ik denk dat we het beste elkaar kunnen bellen om te overleggen.

Omdat ik denk dat jij een drukkere agenda hebt, lijkt het me het beste als jij mij belt. Mijn nummer is

Ik hoor graag van je.

Hartelijke groeten,

Publiceerbare aanvraag/melding omgevingsvergunning

Formuliersversie
2020.01

Aanvraaggegevens

Algemeen

Aanvraagnummer	6194859
Aanvraagnaam	Ligplaats met woonbestemming Wantij
Uw referentiecode	-
Ingediend op	26-06-2021
Soort procedure	Reguliere procedure
Projectomschrijving	Voor ons varend woonschip hebben wij in samenwerking met de gemeente een alternatieve ligplaats gevonden. Deze is in het Wantij naast het varend woonschip 'Erasmus'. Echter moet er wel afgeweken worden van het bestemmingsplan om een woonbestemming aan deze ligplaats toe te kennen. Vandaar deze aanvraag.
Opmerking	-
Gefaseerd	Nee
Gerelateerde aanvraag/melding:	6194875
Blokkerende onderdelen weglaten	Nee
Kosten openbaar maken	Nee
Bijlagen die later komen	Definitieve situatietekening. Deze is afhankelijk van de vergunde situatie ter plaatse en van de eigendomssituatie ter plaatse.
Bijlagen n.v.t. of al bekend	Bijlagen die niet noodzakelijk zijn.
Bevoegd gezag	
Naam:	Gemeente Dordrecht
Bezoekadres:	Spuiboulevard 300 3311 GR Dordrecht
Postadres:	Postbus 8 3300 AA Dordrecht
Telefoonnummer:	14078
E-mailadres:	gemeentebestuur@dordrecht.nl
Website:	www.dordrecht.nl
Contactpersoon:	Klantcontactcentrum gemeente Dordrecht

Overzicht bijgevoegde modulebladen

Aanvraaggegevens

Locatie van de werkzaamheden

Werkzaamheden en onderdelen

Werk of werkzaamheden uitvoeren

- Werk of werkzaamheden uitvoeren

Bijlagen



Locatie

1 Kadastraal perceelnummer

Burgerlijke gemeente	Dordrecht
Kadastrale gemeente	Dordrecht
Kadastrale sectie	AA
Kadastraal perceelnummer	■
Bouwplannaam	woonbestemming ligplaats RES NOVA
Bouwnummer	1
Gelden de werkzaamheden in deze aanvraag/melding voor meerdere adressen of percelen?	<input type="checkbox"/> Ja <input checked="" type="checkbox"/> Nee

3 Toelichting

Eventuele toelichting op locatie	Het betreft de ruimte tussen het woonschip 'Erasmus' en het talud van de oever. De exacte positie is nog niet bekend. Dit heeft te maken met de vergunde situatie ter plaatse en de eigendommen ter plaatse.
----------------------------------	--



Werk of werkzaamheden uitvoeren

1 Werk of werkzaamheden uitvoeren

Binnen welk bestemmingsplan zullen de werken, geen bouwwerk zijnde, of werkzaamheden worden uitgevoerd?

Welke werken, geen bouwwerken zijnde, of welke werkzaamheden zullen worden uitgevoerd?

Wordt grond afgevoerd naar een andere locatie?

Zijn er obstakels aanwezig die in de weg staan voor het uitvoeren van het werk of de werkzaamheid?

Staat in het bestemmingsplan dat een rapport moet worden overlegd waarin de archeologische waarde is vastgelegd van het terrein dat zal worden verstoord?

Er moet afgeweken worden van het bestemmingsplan 'Reeland' om aan deze ligplaats een woonbestemming te vergunnen.

Plaatsing geleidepalen, loopbrug en steigers met infrastructuur ten behoeve van het varende woonschip RES NOVA.

Ja
 Nee

Ja
 Nee

Ja
 Nee



Bijlagen

Formele bijlagen

Naam bijlage	Bestandsnaam	Type	Datum ingediend	Status document
miming_voor_varend_woonschip_RES_NO-VA_pdf	Ligplaats met woonbestemming voor varend woonschip RES NOVA.pdf	Situatietekening Werk of werkzaamheden uitvoeren	26-06-2021	In behandeling

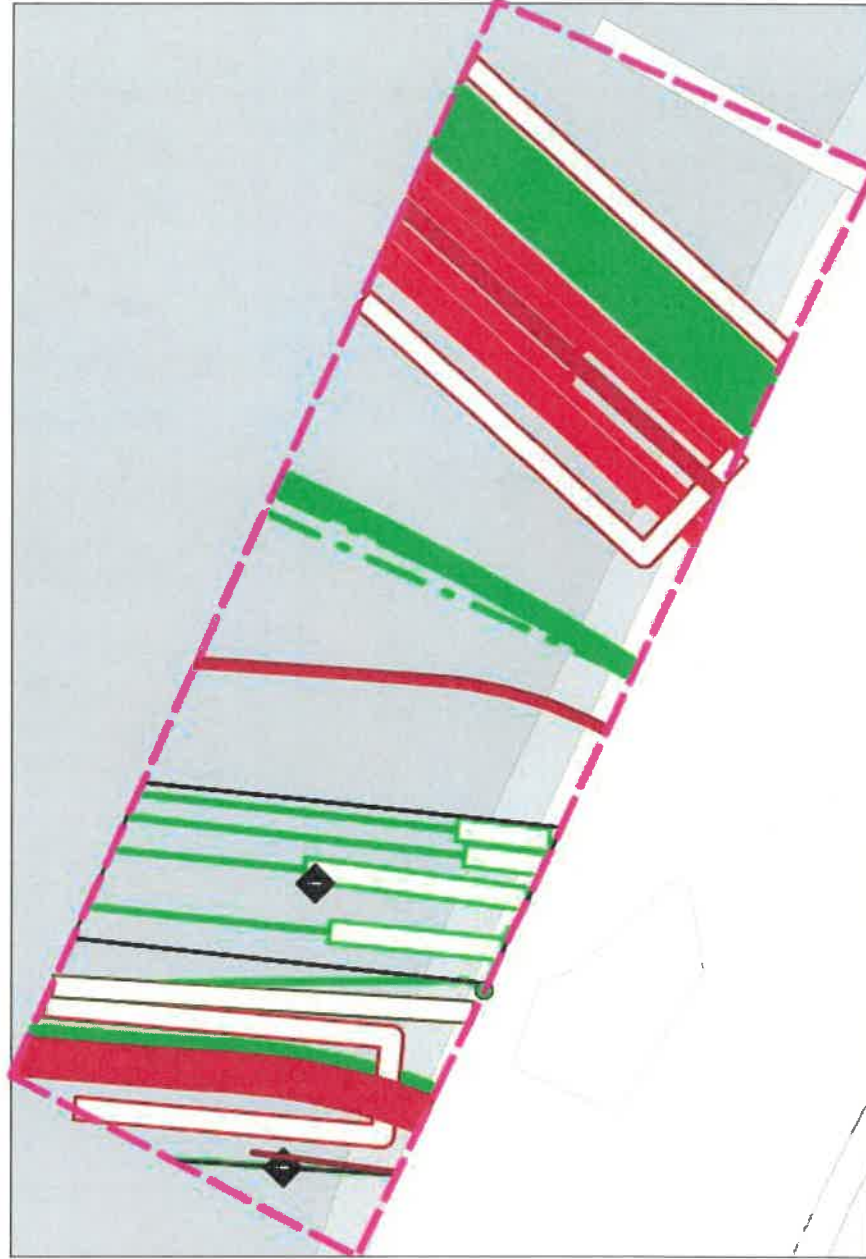
Alles aan/uit

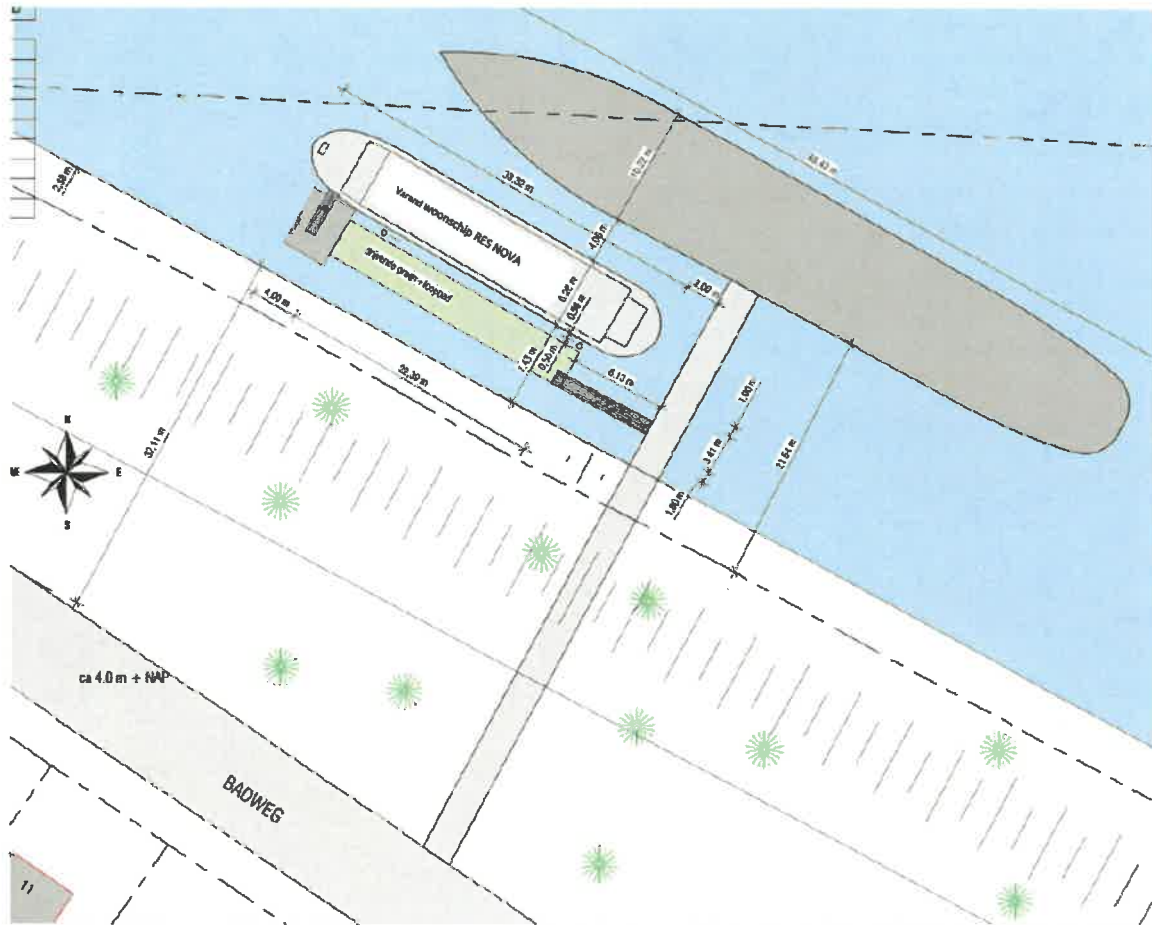
Netbeheerder(s)

- | | |
|---|-------------------------------------|
| GM0505 Stadsbeheer Gemeente Dordrecht | <input checked="" type="checkbox"/> |
| KL1011 Ziggo B.V. | <input type="checkbox"/> |
| KL1051 KPN B.V. | <input checked="" type="checkbox"/> |
| KL1052 Tennet Tso | <input checked="" type="checkbox"/> |
| KL1081 Stedin Netbeheer B.V. | <input checked="" type="checkbox"/> |
| KL1089 T-Mobile Netherlands B.V. | <input type="checkbox"/> |
| KL1127 Gebroeders Van der Donk B.V. (SBD) | <input checked="" type="checkbox"/> |
| KL1104 Evides Infra | <input checked="" type="checkbox"/> |

Thema's

- | |
|--|
| <input checked="" type="checkbox"/> DAT Stadsbeheer Gemeente Dordrecht |
| <input type="checkbox"/> DAT Ziggo B.V. |
| <input checked="" type="checkbox"/> DAT KPN B.V. |
| <input checked="" type="checkbox"/> DAT Tennet Tso |
| <input checked="" type="checkbox"/> DAT Stedin Netbeheer B.V. |
| <input type="checkbox"/> DAT T-Mobile Netherlands B.V. |
| <input checked="" type="checkbox"/> DAT Gebroeders Van der Donk B.V. (SBD) |
| <input checked="" type="checkbox"/> HS Stedin Netbeheer B.V. |
| <input checked="" type="checkbox"/> LS Stadsbeheer Gemeente Dordrecht |
| <input checked="" type="checkbox"/> LS Stedin Netbeheer B.V. |
| <input checked="" type="checkbox"/> MS Stedin Netbeheer B.V. |
| <input checked="" type="checkbox"/> OVG Stadsbeheer Gemeente Dordrecht |
| <input checked="" type="checkbox"/> OVG Evides Infra |





[REDACTED]

Van: [REDACTED]
Verzonden: dinsdag 16 november 2021 15:00
Aan: [REDACTED]
Onderwerp: Res Nova woonschip (Badweg), Z-21-393474 - Beoordeling akoestisch onderzoek

Hoi [REDACTED]

Beoordeeld is het akoestisch onderzoek 'Onderzoek wegverkeerslawaaï; locatie Wantij Dordrecht' van 2 juli 2021, opgesteld door Econsultancy.

Conclusie en advies:

1. Conclusie in het rapport is dat voor alle geluidbronnen de voorkeursgrenswaarde gerespecteerd wordt;
2. Op het wettelijk kader en de berekeningswijze zijn opmerkingen te maken. Deze opmerkingen zullen echter niet tot gevolg hebben dat de voorkeursgrenswaarde (significant) wordt overschreden;
3. Het is aan de gemeente om te bepalen of ze het rapport willen laten aanpassen, maar zoals gezegd zullen de aanpassingen niet tot andere conclusies leiden.

Beoordeling:

- In de laatste zin van de samenvatting moeten enkele woorden worden toegevoegd waaruit blijkt dat het aspect geluid geen belemmeringen oplevert;
- In het Besluit geluidhinder is een ligplaats van een woonschip als geluidgevoelig terrein aangemerkt. Dit is vastgelegd in artikel 1.2 lid 3b. In artikel 3.2 lid 1 onder c is vastgelegd dat een hogere waarde (ontheffingswaarde) mag worden vastgesteld op de grens van het geluidgevoelige terrein tot maximaal 53 dB. In paragraaf 2.3 wordt ten onrechte een waarde van 63 dB vermeld;
- Op grond van het Reken- en meetvoorschrift geluid 2012 betreft de geluidbelasting vanwege een weg of spoorweg de hoogste geluidbelasting op de grens van een ligplaats in het water, bestemd om door een woonschip te worden ingenomen, op een hoogte van 1 meter boven lokaal maaiveld direct grenzend aan de ligplaats. Omdat het maaiveld ter hoogte van de woonboot op circa 1 m boven NAP is gelegen, zou de geluidbelasting op een hoogte van 2 m boven NAP moeten worden berekend;
- De inschatting is dat het meest westelijke beoordelingspunt dichterbij de Oranjelaan is gelegen dan de woonboot. Er is in het rapport van Econsultancy dus worst case gerekend.
- Er is gerekend op het water (akoestisch hard) in plaats van op het maaiveld grenzend aan de ligplaats (akoestisch zacht) en er is gerekend op een plaats iets dichterbij de Oranjelaan dan dat de woonboot uiteindelijk komt te liggen. Het feit dat wellicht op een beoordelingshoogte van 2 m had moeten worden gerekend in plaats van 1,5m leidt niet tot een andere conclusie.

Gr. [REDACTED]

Van: [REDACTED]
Verzonden: dinsdag 16 november 2021 13:25
Aan: [REDACTED]
Onderwerp: Res Nova woonschip (Badweg), Z-21-393474

Hoi [REDACTED]

Ik was jouw verzoek helemaal vergeten uit te zetten. Sorry daarvoor.
Heb net met [REDACTED] gesproken. Hij gaat er vanmiddag direct naar kijken.

Het gaat om bijgevoegd akoestisch rapport van Econsultancy, met plaatje lighaven aan de Badweg. Zoals je weet hebben we in februari dit jaar 4 mogelijke locaties met een Quick-Scan getoetst. De betreffende locatie aan de Badweg betreft locatie 1 uit onze Quick-Scan van februari (zie bijgevoegde mail en worddocumenten).

Vraag:

1. Kan jij het rapport van Econsultancy beoordelen en checken of al onze aandachtspunten uit onze mail van februari zijn beschouwd?
2. Lukt het vanmiddag nog een adviesje te mailen? Bedankt alvast voor jouw inzet.

Aandachtspunten:

In onze Quick-Scan van februari hadden we het volgende geconcludeerd voor de locatie aan de Badweg:

1. Industrielawaai: Ligt hoogstwaarschijnlijk geheel buiten de zone van industrieterrein De Staart. Geen akoestisch onderzoek nodig; **CHECKEN OF DIT INDERDAAD ZO IS**
2. Wegverkeerslawaai: Ligt binnen de zone van de route Oranjelaan / Prins Hendrikbrug / Merwedestraat. Akoestisch onderzoek nodig. Vrijwel zeker wordt de voorkeursgrenswaarde van 48 dB overschreden maar wordt waarschijnlijk de max. ontheffingswaarde van 53 dB wel gerespecteerd. Ligplaats lijkt mogelijk met hogere waarde. **In het rapport wordt geconcludeerd dat in alle gevallen, ook voor de Oranjelaan, voldaan wordt aan de voorkeursgrenswaarde. KIJK EVEN OF WE VERSCHIL KUNNEN VERKLAREN. Ik vermoed dat ze op een andere manier gerekend hebben (geluidgevoelig terrein in plaats van geluidgevoelige lighaven) dan wij de laatste keer voor Achterhakkers.**
3. Railverkeerslawaai: Niet aan de orde.

Van: [REDACTED]
Verzonden: dinsdag 16 november 2021 12:28
Aan: [REDACTED]
Onderwerp: Res Nova woonschip (Badweg), Z-21-393474

Hoi [REDACTED]

Enige tijd geleden heb ik de deelzaak toets geluid aangemaakt voor deze zaak, ik zie dat je 'm op je naam hebt gekregen.

Heb je een idee wanneer je er advies op kan uitbrengen? Dan kan ik dat vanavond aangeven, ik heb dan overleg hierover op het stadskantoor.



Bvd voor je reactie.



Johan de Wittstraat 140, 3311 KJ, Dordrecht
Postbus 550, 3300 AN Dordrecht
www.ozhz.nl

Is deze mail niet voor u bedoeld? Laat dit aan de afzender weten en verwijder de mail. Aan dit bericht kunt u geen rechten ontleen.

Datum
Zaaknummer InProces BBV: 2020-
Betreft Verkenning ligplaats Res Nova i.c.m. Futuro

Vergadering van 11 mei 2021
Portefeuillehouder: 
Begrotingsprogramma Groen en Ruimtelijk Dordrecht
Pijler Fysieke Leefomgeving
Kernteam/Opgave: Stad - Ruimtelijke Ordening, Stedenbouw & Wonen
Auteur: 
Openbaar: Ja

Voorgesteld besluit

de raad voor te stellen

de raad door middel van de bij de stukken gevoegde raadsinformatiebrief te informeren over de verkenning naar een ligplaats voor de Res Nova in combinatie met de Futuro.

Raadsinformatiebrief

Wat is de aanleiding om deze informatie kenbaar te maken?

Tijdens de vaststelling van de Beleidsvisie Dordtse binnenhavens op 23 juni 2020, heeft u het amendement Behoud varend erfgoed aangenomen. Dit heeft ertoe geleid dat aan de Beleidsvisie Dordtse binnenhavens onder andere is toegevoegd dat de Binnen Kalkhaven plaats biedt aan een historisch vaartuig. Hiermee wordt (in eerste instantie) ook invulling gegeven aan de uitspraak van de Rechtbank (februari 2018) die heeft aangegeven dat het betreffende historisch vaartuig in de Binnen Kalkhaven mag blijven liggen, totdat de Beleidsvisie Dordtse binnenhavens vastgesteld is en er duidelijkheid is over de betreffende ligplaats. Naar aanleiding van het aangenomen amendement en ter advisering aan de eigenaar van het bedoelde historisch vaartuig, is een nadere verkenning verricht naar de mogelijkheden en kanttekeningen van het bieden van een ligplaats voor een historisch vaartuig in de Binnen Kalkhaven. In november bent zowel u als de eigenaar van de Res Nova geïnformeerd over de conclusie dat een ligplaats voor een schip met woonfunctie in de Binnen Kalkhaven onmogelijk is vanwege wetgeving omtrent geluid. Vervolgens zijn, in afstemming met de eigenaar, voor een aantal alternatieve locaties de mogelijkheden verkend om de Res Nova als in combinatie met de Futuro een ligplaats te verschaffen. Met deze Raadsinformatief informeren wij u over de voortgang van een ligplaats voor de Res Nova.

Wat is de te delen informatie?

Verkenning naar alternatieve ligplaatsen

In december 2020 is gestart met het verkennen naar mogelijkheden voor vier alternatieve ligplaatsen voor de Res Nova inclusief een ligplaats en boothuis voor de Futuro. De ligplaatsen zijn vooraf door de Havenmeester aangedragen en liggen alle vier aan het Wantij. Drie locaties liggen in rijkswater en één locatie grotendeels in gemeentelijk water. Zelf heeft de eigenaar geen andere

alternatieve locaties aangedragen. De documentatie van de Res Nova, de Futuro en het boothuis zijn gedeeld met alle betrokken ambtenaren, Rijkswaterstaat en de Omgevingsdienst. Vanuit ieder zijn eigen vakgebied zijn de vier locaties beoordeeld en voorzien van een reactie / advies. De eigenaar geeft aan dat alleen bij de "Erasmus" (locatie 1 in het onderzoek) een optie voor een ligplaats voor zijn schepen is.

Uit de verkenning is gebleken dat alle vier de locaties niet positief beoordeeld worden. Rijkswaterstaat wil geen uitbreiding van het aantal schepen aan het Wantij, omdat de hoofdzaak hier een vaarroute betreft. Hierdoor zien zij geen ruimte om nog een schip en boothuis een vaste bestemming te geven. Wat betreft locatie 1 bij de "Erasmus", wordt negatief geadviseerd door Stedenbouw en Rijkswaterstaat. De reactie van Rijkswaterstaat kan hier nog besproken worden omdat het schip mogelijk net buiten de vaarroute gelegd kan worden. Stedenbouw heeft meerdere redenen om de Res Nova en Futuro met boothuis niet naast de "Erasmus" te leggen, maar de belangrijkste heeft te maken met de brug over het Wantij. De gemeente wil graag ruimte reserveren voor mogelijke aanpassingen aan de brug in de (nabije) toekomst. En dan zou de Res Nova, Futuro en het boothuis in de weg kunnen liggen. In de bijlage is een overzicht gemaakt per discipline per locatie, wat aangeeft welke locatie positief of negatief beoordeeld is. De conclusie van de verkenning is, dat uit het advies van de betrokken ambtenaren blijkt dat er geen ruimte is voor de schepen van de eigenaar inclusief boothuis op de voorgestelde vier locaties.

We hebben de geprobeerd de eigenaar van de Res Nova en Futuro te helpen door diverse locaties aan te dragen en de mogelijkheden te verkennen. Het lijkt echter niet mogelijk om het woon- en werkschip bij elkaar te leggen, inclusief boothuis voor de Futuro.

Wolwevershaven

De Res Nova kan een ligplaatsvergunning krijgen voor de Wolwevershaven. In de nadere regels staat dat er ligplaats geboden wordt aan oude bedrijfsvaartuigen, waarbij de aanwezigheid van deze historische representatieve binnenschepen in deze haven zorgt voor een aantrekkelijkheid en levendigheid van de stad. Het huidige uitgangspunt is dat een schip in de Wolwevershaven een waardevolle bijdrage levert aan de instandhouding van een cultuurhistorisch varend erfgoed. Het voorstel is om de Res Nova te verplaatsen van de Binnen kalkhaven naar de Wolwevershaven, omdat dit wel aansluit bij het gevoerde beleid in Dordrecht. Om een einde te maken aan een situatie van onzekerheid, onduidelijkheid en onrechtmatigheid, wordt aangegeven dat deze verhuizing plaatsvindt voor 1 januari 2022.

Bootlift met boothuis voor Futuro

Ondanks dat de wens er is, is het op dit moment niet mogelijk om een locatie te vinden waarbij beide schepen met boothuis op één locatie bij elkaar kunnen liggen. De ruimte voor schepen is erg schaars in Dordrecht en zeker de combinatie met een boothuis inclusief bootlift. Daarnaast is het geen gebruikelijk beleid meer, om wonen en werken te combineren op één locatie. We stellen voor dat de eigenaar zelf op zoek gaat naar een geschikte locatie waar hij zijn boothuis met bootlift voor de Futuro kan realiseren. Op basis van zijn officiële verzoek over deze mogelijk nieuwe locatie kan de gemeente dan een verkennend onderzoek instellen. Op deze manier wordt een aanvraag volgens de standaard procedure afgehandeld.

Vergunningaanvraag

Het staat de eigenaar uiteraard vrij om voor een gewenste locatie een omgevingsvergunning aan te vragen. Dit houdt in dat alle benodigde stukken en onderzoeken die nodig zijn om deze aanvraag in behandeling te nemen, aangeleverd moeten worden. Dit kan gedaan worden voor de Binnen Kalkhaven, maar ook voor de locatie op het Wantij bij de "Erasmus" en voor de Wolwevershaven. Ons advies is, gezien de verkenningen die door de gemeente gedaan zijn, dat het verstandig is om voor een plek te gaan die aansluit bij de regelgeving van Dordrecht. Dit is ook het advies dat tijdens een ambtelijk gesprek met de eigenaar meegegeven zal worden.

Hoe verder na deze raadsinformatiebrief?

De eigenaar van de Res Nova en Futuro wordt tijdens een ambtelijk gesprek bijgepraat over de resultaten van de verkenning. Ook zal de uitnodiging gedaan worden om de Res Nova te verhuizen naar de Wolwevershaven. Hiervoor moet de eigenaar zelf een aanvraag indienen. Voor een ligplaats voor de Futuro inclusief boothuis zal de eigenaar op zoek moeten gaan voor een geschikte locatie. In een vooroverleg met de gemeente kan de haalbaarheid van deze locatie(s) verkend worden.

Welke kosten zijn verbonden aan het proces?

De ambtelijke kosten die gepaard gaan met de verkenningen, worden bekostigd uit het reguliere budget.

De behandeling van een eventuele aanvraag, gaan gepaard met legeskosten, door de aanvrager te voldoen.

Wat zijn de belangrijkste gerelateerde besluiten?

Vaststellen Beleidsvisie Dordtse Binnenhavens - Raadsvoorstel;

Wat zijn de belangrijkste gerelateerde besluiten?

- RIB Mogelijkheden historisch vaartuig Binnen Kalkhaven, november 2020, 2020-0146118



Het college van Burgemeester en Wethouders van de gemeente DORDRECHT;

gezien het voorstel inzake Verkenning ligplaats Res Nova i.c.m. Futuro;

gelet op artikel 160, lid 1 onder b van de Gemeentewet;

b e s l u i t :


de raad voor te stellen

de raad door middel van de bij de stukken gevoegde raadsinformatiebrief te informeren over de verkenning naar een ligplaats voor de Res Nova in combinatie met de Futuro.

Aldus besloten in de vergadering van dinsdag 11 mei 2021.

Het college van Burgemeester en Wethouders

Datum
Zaaknummer InProces BBV: 2020-0146118
Betreft Mogelijkheden historisch vaartuig Binnen Kalkhaven

Vergadering van 3 november 2020
Portefeuillehouder: 
Begrotingsprogramma Groen en Ruimtelijk Dordrecht
Kernteam/Opgave: Stad - Ruimtelijke Ordening, Stedenbouw & Wonen
Auteur: 
Openbaar: Nee

Voorgesteld besluit

Ik stel uw college voor

de raad door middel van de bij de stukken gevoegde raadsinformatiebrief te informeren over de mogelijkheden om een ligplaats voor een historisch vaartuig mogelijk te maken in de Binnen Kalkhaven.

de raad voor te stellen

geheimhouding op te leggen ten aanzien van de raadsinformatiebrief *Mogelijkheden historisch vaartuig Binnen Kalkhaven* tot 16 november 2020 en de gemeenteraad te verzoeken deze tijdelijk opgelegde geheimhouding in zijn eerstvolgende raadsvergadering te bekrachtigen.

Raadsinformatiebrief

Wat is de aanleiding om deze informatie kenbaar te maken?

Tijdens de vaststelling van de *Beleidsvisie Dordtse binnenhavens* op 23 juni 2020, heeft u het amendement *Behoud varende erfgoed* aangenomen. Dit heeft ertoe geleid dat aan de *Beleidsvisie Dordtse binnenhavens* onder andere is toegevoegd dat de Binnen Kalkhaven plaats biedt aan een historisch vaartuig. Hiermee wordt (in eerste instantie) ook invulling gegeven aan de uitspraak van de Rechtbank (februari 2018) die heeft aangegeven dat het betreffende historisch vaartuig in de Binnen Kalkhaven mag blijven liggen, totdat de *Beleidsvisie Dordtse binnenhavens* vastgesteld is en er duidelijkheid is over de betreffende ligplaats.

Naar aanleiding van het aangenomen amendement en ter advisering aan de eigenaar van het bedoelde historisch vaartuig, is een nadere verkenning verricht naar de mogelijkheden en kanttekeningen van het bieden van een ligplaats voor een historisch vaartuig in de Binnen Kalkhaven. Graag informeren wij u over deze uitkomsten.

Wat is de te delen informatie?

Historisch vaartuig

Volgens de eigenaar van het schip waarvoor de ligplaats als historisch vaartuig is bedoeld, wordt zij juridisch gezien als varende woonschip waarop bedrijfsbewoning mogelijk is. Om te worden gekwalificeerd als historisch vaartuig, moet aan een aantal voorwaarden worden voldaan. Deze voorwaarden zijn voor de betreffende plek in de Binnen Kalkhaven nog niet vastgesteld. Logischerwijs kan worden aangesloten bij de vereisten voor de historische vaartuigen in de Wolwevershaven, dan worden in heel Dordrecht dezelfde definities en regels gehanteerd ten

aanzien van een historisch vaartuig. Het betreffende schip voldoet aan de voorwaarden die nu gelden voor historische vaartuigen in de Wolwevershaven. Op basis daarvan kan het historisch vaartuig toestemming krijgen om voor bepaalde tijd (in principe 5 jaar) of een onbepaalde tijd een ligplaats te krijgen in de Binnen Kalkhaven. Dit vooruitlopend op de formele aanwijzing en gezien het feit dat dit schip eerder als gelijkwaardig is beoordeeld.

Schaarse vergunning

Een schaarse vergunning is een vergunning waarvan er maar één of een beperkt aantal kan worden verleend, terwijl er meer (potentiële) aanvragers zijn. Bestuursorganen moeten bij het verlenen van zogenoemde schaarse vergunningen potentiële gegadigden de mogelijkheid bieden om naar de beschikbare vergunningen mee te dingen. Dit vloeit voort uit het formele gelijkheidsbeginsel, het beginsel van gelijke kansen. Bestuursorganen moeten daarbij een 'passende mate van openbaarheid' garanderen. Het aantal ligplaatsen voor historische schepen en woonschepen binnen de gemeente is beperkt. Als er één ligplaats voor een historisch vaartuig in de Binnen Kalkhaven mogelijk gemaakt wordt, is de vergunning daarvoor wellicht schaars. Zeker wanneer daarop gewoond wordt. Op voorhand is niet te zeggen of er veel of weinig gegadigden zijn. We hebben op dit moment geen wachtlijst voor historische schepen. Daarnaast zijn er nooit klachten geweest over de bewoning van het betreffende schip in de Binnen Kalkhaven. Bij een officiële aanvraag voor een ligplaats zal nader juridisch getoetst moeten worden of er sprake is van een schaarse vergunning. Een belangrijk aspect is dan het wonen.

Wonen op het historisch vaartuig

Zoals uit nader advies van onder andere de Omgevingsdienst Zuid-Holland Zuid is gebleken en herbevestigd, is het in de huidige situatie vanwege de Wet geluidhinder hoogstwaarschijnlijk niet mogelijk om op de huidige ligplaats van het betreffende schip te wonen. Ook al betreft het een historisch vaartuig en geen woonboot of bedrijfswoning. De ligplaats moet namelijk beschermd worden volgens de Wet geluidhinder. Naast het wegverkeerslawaai van de Achterhakkers, is de verwachting dat ook railverkeersweglawaai (Spoorbrug) en (mogelijk) ook door industriewaaai (Dolderman) niet aan de Wet geluidhinder kan worden voldaan. Om het wonen in de Binnen Kalkhaven juridisch mogelijk te maken, moet het bestemmingsplan worden herzien en daarvoor zijn onderzoeken nodig, waaronder een geluidhinderonderzoek. Afhankelijk van dat onderzoek kan beoordeeld worden of er volstaan kan worden met het vaststellen van hogere grenswaarden, of dat er daadwerkelijk fysieke maatregelen moeten worden getroffen, zoals het aanbrengen van een geluidscherm. Wanneer gekozen wordt voor het toekennen van een woonbestemming dient de gemeente volgens vaste jurisprudentie zorg te dragen voor een goed woon- en leefklimaat en geluidhinder is daarbij een onderdeel. Het aanbrengen van een geluidscherm kan aanzienlijke kosten met zich mee brengen, vormt waarschijnlijk een aantasting van het beschermde stadsgezicht en het is de vraag of het stedenbouwkundig inpasbaar is. Daarnaast is de Wet geluidhinder gezondheidswetgeving. Het negeren daarvan is uiteraard juridisch niet mogelijk, maar kan ook tot gezondheidsklachten leiden, waar mogelijk de gemeente aansprakelijk voor zou kunnen worden gesteld. Ook vanuit een zorgplicht die we als gemeente hebben en een goede ruimtelijke ordening, is het niet aan te bevelen af te wijken van de Wet geluidhinder. Tot slot kan het toekennen van een 'alternatieve woonfunctie' leiden tot een precedentwerking: inwoners kunnen claimen dat langdurig verblijf zonder het wonen te noemen, elders ook toegestaan moet worden.

Futuro en bootlift

De eigenaar van het historische schip is bezig met de bouw van een duurzaam schip (met subsidie van onder andere de gemeente) in de Duurzaamheidsfabriek in het Leerpark: de Futuro. Het doel van de Futuro is om als duurzame watertaxi in Dordrecht en de Drechtsteden te gaan opereren (een bedrijfsmatige functie dus). De Futuro zal naar verwachting eind 2020 de Duurzaamheidsfabriek moeten verlaten. Het heeft de voorkeur van de eigenaar om zijn eigen schip en de boten voor de rondvaart bij elkaar te houden. Onder andere omdat hij kan bunkeren via het betreffende historische vaartuig. Daarnaast wil hij een bootlift maken die naast dit schip ligt en de Futuro uit het water kan tillen, zodat hij makkelijker onderhoud kan plegen. De eigenaar heeft een bouwvergunning aangevraagd voor het bouwen van een bootlift, maar heeft hier (nog) geen ligplaatsvergunning voor. Momenteel loopt een beoordeling van de (aangepaste) vergunningaanvraag op de reeds verleende bouwvergunning.

De Futuro en de voorgenomen activiteiten passen qua functie, bedrijfsmatig, in principe binnen de Beleidsvisie Dordtse Binnenhavens en het bestemmingsplan voor de Binnen Kalkhaven. Binnen de huidige situatie zijn echter drie knelpunten:

1. Ligplaatsen in de Binnen Kalkhaven zijn bedoeld voor binnenvaartschepen die wachten op lading of een ligplaats innemen in het weekend of voor vakantie. De vraag voor een ligplaats van de Futuro en de bootlift is voor langere (permanente) tijd. Door toevoeging van de bootlift wordt een vaste constructie toegevoegd. In het kader van het ordeningsprincipe is het niet gewenst om een permanente ligplaats te bieden voor een bootlift. Dit komt niet overeen met het beoogde tijdelijke gebruik van een ligplaats.
2. De Futuro en bootlift kunnen niet worden gezien als een historisch vaartuig.
3. De voorgestelde bootlift met een dak met zonnepanelen, past niet in het beschermd stadsgezicht en het welstandsniveau in de Historische Binnenstad.

Het mogelijk maken van een ligplaats voor de Futuro en een bootlift vragen dus om een andere beoordeling. Het meest voor de hand ligt het om de combinatie van het betreffende historisch vaartuig en de ligplaats voor de Futuro inclusief bootlift en bunkeractiviteiten te beschouwen als een inrichting met bijbehorende activiteiten. Een totale vergunningaanvraag voor zowel de ligplaats, de bootlift en de bunkeractiviteit dient onderzocht en beoordeeld te worden. Dan wordt voorkomen dat een veelvoud aan afzonderlijke beoordelingen van verschillende instanties optreedt.

Alternatief

Een alternatief voor een ligplaats voor het historisch vaartuig is de Wolwevershaven. Ook hier moet voldaan worden aan de voorwaarden voor een historisch schip, waarvan in het verleden is aangetoond dat dit betreffende schip hieraan voldoet. Daarnaast is wonen op het schip in de Wolwevershaven mogelijk. Dit is eerder aan de eigenaar kenbaar gemaakt.

Voor de Futuro met bootlift zijn ook alternatieve locaties denkbaar, zoals in een jachthaven van een watersportvereniging of in het Wantij nabij Stichting Leefwerk de Biesbosch of nabij de scouting. Het is aan de eigenaar van de schepen om te beoordelen of deze locaties geschikt zijn voor zijn gewenste activiteiten.

Bunkereren

Vanaf het historisch vaartuig vinden bunkeractiviteiten plaats: schepen waarmee de eigenaar rondvaarttochten organiseert worden vanaf dit schip van brandstof voorzien. Deze bunkeractiviteiten hebben effect op de externe veiligheid. Daarom is het College van B&W bevoegd gezag om de voorgenomen activiteiten te toetsen op externe veiligheid en toestemming te verlenen. Aangezien het bunkereren vanaf een vaste locatie plaatsvindt, zal hiervoor vergunning aangevraagd moeten worden in het kader van de Wabo bij de Omgevingsdienst Zuid-Holland Zuid. Daarbij is het van belang met welke frequentie, met welk volume en met welke brandstof het bunkereren zal plaatsvinden en welke veiligheidsmaatregelen daarbij in acht worden genomen.

Conclusie

Het is mogelijk om een ligplaats voor een historisch vaartuig in de Binnen Kalkhaven te creëren. Het betreffende schip is eerder beoordeeld door de schouwcommissie van de Wolwevershaven en is daarbij als gelijkwaardig beoordeeld aan historische schepen die daar een ligplaats hebben. Er zijn echter nog een aantal kanttekeningen:

1. Het wonen op het betreffende historisch vaartuig blijft een probleem, met name omdat hoogstwaarschijnlijk niet voldaan kan worden aan de Wet geluidhinder.
2. Met het verlenen van een vergunning om als historisch vaartuig een ligplaats in te nemen in de Binnen Kalkhaven, is er nog geen oplossing voor het realiseren van een permanente ligplaats en bootlift voor de Futuro naast de ligplaats van ene historisch vaartuig. De Futuro is immers geen historisch vaartuig en een permanente ligplaats voor een dergelijk schip met een bootlift strookt niet met het beoogde gebruik als tijdelijke ligplaats voor binnenvaart. De beleidskaders zouden hierop aangepast moeten worden.
3. De voorgenomen bunkeractiviteiten zijn met een ligplaats als historisch vaartuig niet geregeld. Voor deze activiteiten moet apart een vergunning worden aangevraagd bij de omgevingsdienst.

4. Wellicht is er sprake van een schaarse vergunning, als een plek gerealiseerd wordt voor een historisch vaartuig. Met name als hierop gewoond wordt. Dit moet nader onderzocht worden, evenals een inschatting van de risico's als hier geen specifieke procedure voor gevolgd gaat worden.
5. Wat vinden de omwonenden van de uitbreidingen van activiteiten en materiaal op deze locatie?

Aanbeveling

Om de voorliggende uitdagingen voor het wonen, bunkeren, de bootlift en een ligplaats voor de Futuro te toetsen en een totale afweging te maken in het licht van een goede ruimtelijke ordening, is het wenselijk om alle activiteiten en aanvragen op deze locatie niet los van elkaar, door verschillende instanties te beoordelen. De aanvragen en activiteiten samen zijn aan te merken als bedrijfsmatige activiteiten waarvoor een omgevingsvergunning nodig is. Op deze manier kunnen de bouwkundige, beschermd stadsgezicht, omgevings-, gezondheids- en veiligheidsaspecten integraal worden beoordeeld door het bevoegd gezag met één centrale case manager. Ook voor de aanvrager geeft dit duidelijkheid omdat hij met één instantie correspondeert en alle informatie op één plek wordt beheerd. Daartegenover zal de aanvrager exact moeten aangeven wat hij wil met welke functies etc. De conclusies uit deze verkenning kunnen de eigenaar van het betreffende historisch vaartuig helpen.

Hoe verder na deze raadsinformatiebrief?

De conclusies uit de verkenning naar mogelijkheden en kanttekeningen om een plek te creëren in de Binnen Kalkhaven voor een historisch vaartuig, worden met de eigenaar van het schip besproken. Het is vervolgens aan hem om te bezien welke wensen hij wil verwezenlijken, welke mogelijkheden hij hiervoor ziet en welke risico's hij bereid is te lopen. Vervolgens is het aan de eigenaar van het historisch vaartuig om een vergunningaanvraag in te dienen voor de functies die hij wil vervullen. Aanbevolen wordt om de diverse functies in zijn totaliteit aan te vragen, zodat het ook in zijn geheel beoordeeld kan worden. De vergunning die uiteindelijk verleend wordt, biedt duidelijkheid aan eenieder, zorgt voor een permanente, legale situatie en geeft invulling aan de uitspraak van de Rechtbank.

Welke kosten zijn verbonden aan het proces?

De huidige verkenning is gedaan binnen de reguliere werkzaamheden en uren van diverse ambtenaren. Voor nader onderzoek, toetsing en beoordeling worden uren/kosten gedekt via de leges die geïnd worden bij een vergunningaanvraag. Mocht het bestemmingsplan aangepast moeten worden, is het gebruikelijk dat de initiatiefnemer de plankosten betaalt en het planschaderisico op zich neemt. Ook als er om andere redenen planschade ontstaat, worden deze volgens de gemeentelijke beleidsregel afgewenteld op de veroorzaker.

Wat zijn de belangrijkste gerelateerde besluiten?

Vaststellen Beleidsvisie Dordtse Binnenhavens - Raadsvoorstel;



Het college van Burgemeester en Wethouders van de gemeente DORDRECHT;

gezien het voorstel inzake Mogelijkheden historisch vaartuig Binnen Kalkhaven;

gelet op artikel 37 van het Reglement van Orde; artikel 169, lid 2 van de Gemeentewet;

b e s l u i t :

de raad door middel van de bij de stukken gevoegde raadsinformatiebrief te informeren over de mogelijkheden om een ligplaats voor een historisch vaartuig mogelijk te maken in de Binnen Kalkhaven.

de raad voor te stellen

geheimhouding op te leggen ten aanzien van de raadsinformatiebrief *Mogelijkheden historisch vaartuig Binnen Kalkhaven* tot 16 november 2020 en de gemeenteraad te verzoeken deze tijdelijk opgelegde geheimhouding in zijn eerstvolgende raadsvergadering te bekrachtigen.

Aldus besloten in de vergadering van dinsdag 3 november 2020.

Het college van Burgemeester en Wethouders



Integrale advisering ruimtelijke ordening

Vergunningverlener	[REDACTED]
Fatale termijn	xx-xx-xx
Beslistermijn verlengd?	nee
Soort aanvraag	uitgebreide omg.v.procedure
Bouwwerktype	(/hoofdgebouw)
Zaaknummer	Z-21-393474 / 00235802
Aanvrager	[REDACTED]
Datum aanvraag	26 juni 2021
Bouwlocatie	[REDACTED]
Omschrijving	(het reageren van een ligplaats en woonschip)
Bestemmingsplan	<Reeland>
Bestemmingsplan	Partiële herziening regeling parkeren in bestemmingplannen Dordrecht
Enkelbestemming	<Water>
Dubbelbestemming	<Waarde Archeologie 3>
Status bestemmingsplan	voldoet niet aan het bestemmingsplan
Planschadeovereenkomst	moet nog ondertekend worden
Bouwverordening	nvt
Bouwbesluit	geen gegevens
Welstandscommissie	nog niet getoetst
Stikstof	nvt
Bibob	nvt
Korte omschrijving plan	<p>het plan voorziet in het realiseren van een ligplaats met bijbehorende bouwwerken voor woonschip Res Nova welke nu nog is gelegen in de Kalkhaven. De nieuwe gewenste locatie is gelegen in het Wantij 'onder' De Erasmus.</p> <p>De verkeerde activiteit is aangevraagd door dhr. Barone, namelijk 'het uitvoeren van werkzaamheden'. De van toepassing zijnde activiteiten zijn 'handelen in strijd met regels RO' en 'Het bouwen van een bouwwerk'. Met aanvrager zijn gesprekken gaande, de juiste activiteiten zullen worden aangevraagd.</p> <p>Het zal, door de strijd met bestemmingsplan, een uitgebreide procedure zijn met daarbij de verplichte goede ruimtelijke onderbouwing. Mocht medewerking gewenst zijn, welke onderzoeken uit de ruimtelijke onderbouwing verlangen wij? Ik verwacht dat stikstof en bodem geen invloed hebben.</p>

Conclusie integraal advies RO

Adviseur	xx
Behandeling in bpo	Ja
Advisering medewerking	Ja / Nee
Integrale onderbouwing (argumenten voor/ tegen)	xx
Vakspecialisten akkoord	xx
Vakspecialisten niet akkoord	xx

Advies aan wethouder

De gevraagde omgevingsvergunning weigeren op grond van artikel 2.10 lid 1 onder ". Wabo.
De gevraagde omgevingsvergunning verlenen op grond van de binnenplanse/buitenplanse
afwijkingsmogelijkheid.

Besluit wethouder akkoord/ niet akkoord d.d.

Onderdelen adviesaanvraag:

Onderdeel	
Bestemmingsplan	X
Stedenbouwkundige beoordeling	X
Verkeer, parkeren	X
Werk of werkzaamheden uitvoeren	
Cultuurhistorie: Beschermd stadsgezicht	
Cultuurhistorie: Monument	
Adviesraad detailhandel	
Overige, namelijk Havenmeester	X

Let op! Voor het uitvragen van advies alleen de *witte* velden invullen. Adviseur vult *grijze* velden in.

Bestemmingsplan	
Toelichting OZH	Vigerende bestemmingsplan hier is Reeland met als bestemming Water. Een woonbestemming binnen de bestemming Water is niet toegestaan. De gewenste aanlegsteiger ook niet, slechts waar dat is aangegeven op de plankaart (dus bij Erasmus). Meneer geeft aan deels gebruik te willen maken van de steiger van de Erasmus om zo op zijn eigen aanlegstelger te komen.
Strijdigheden	Er is strijd met artikel 16.1 van het bestemmingsplan Reeland
Afwijkingsmogelijkheden	2.12, lid 1 sub a. onder 3 Wabo (uitgebreide procedure)

Advies van adviseur:	Akkoord / niet akkoord
Afwijkingsprocedure	<input type="radio"/> Binnenplanse afwijking (2.12, lid 1 sub a onder 1° Wabo) <i>S.v.p. betreffende artikelen bestemmingsplan vermelden:</i> <ul style="list-style-type: none"> <input type="radio"/> Afwijken voor onbepaalde tijd <input type="radio"/> Afwijken voor bepaalde tijd <input type="radio"/> Buitenplanse afwijking "kruimeelgevallen" (2.12, lid 1 sub a onder 2° Wabo juncto artikel 4 van bijlage II Bor) <i>S.v.p. betreffende lid/leden uit artikel 4 vermelden:</i> <ul style="list-style-type: none"> <input type="radio"/> Afwijken voor kruimeelgevallen voor onbepaalde tijd <input type="radio"/> Afwijken voor kruimeelgevallen voor bepaalde tijd <input type="radio"/> Afwijken voor maximaal 10 jaar <input type="radio"/> Buitenplanse ontheffing "projectbesluit" (2.12, lid 1 sub a onder 3° Wabo) <i>S.v.p. Goede ruimtelijke onderbouwing geven</i> <ul style="list-style-type: none"> <input type="radio"/> Afwijken voor onbepaalde tijd

	<ul style="list-style-type: none"> o Afwijken voor langer dan, of korter dan 10 jaar o N.v.t.
Voorwaarden	
Ruimtelijke onderbouwing (o.a. waarom is de ontwikkeling in planologisch opzicht aanvaardbaar)	

<u>Stedenbouwkundige beoordeling</u>	
Beoordelingskader	Bestemmingsplan, ruimtelijk beleid en/of bouwverordening
Strijdig met beleidsregels	Ja/ Nee
Toelichting OZHZ	<p><i>Alleen invullen indien:</i></p> <ul style="list-style-type: none"> - <i>Anders dan bovenstaande bestemmingsplan beoordeling;</i> - <i>Voorgeschiedenis;</i> - <i>Andere vergunningen;</i> - <i>Etc.</i>

Advies van adviseur:	Akkoord (vakteam Stedenbouw)	Akkoord (vak
Voorwaarden	<ul style="list-style-type: none"> - Er mag geen, of in ieder geval zo min mogelijk nieuwe infrastructuur aangelegd worden: dus geen extra verharding en bij voorkeur reeds steiger aanwezig; - Mag niet ten kostte gaan van groen, iig niet structureel waardevol groen; - Uitzicht op Wantij vanaf Prins Hendrikbrug moet gewaarborgd worden en de brug moet aan beide zijden verbreed worden in de (nabije) toekomst. - Rekening houden met uitzicht van bestaande bewoners. 	
Onderbouwing	<p>Deze locatie is mogelijk omdat de Res Nova voor een groot deel binnen de contouren van het reeds aanwezige aangemeerde Erasmus valt, daarbij wordt het uitzicht van bestaande bewoners niet onevenredig aangetast. Eerder is erop gewezen dat de aanlegplaats niet te dicht op de Prins Hendrikbrug mag liggen ivm toekomstige mogelijke verbreding, dit lijkt met deze ligging geen probleem te zullen veroorzaken. In een geluidonderzoek moet de mogelijke verbreding wellicht meegewogen worden aangezien er een hogere waarde moet worden afgegeven. Door het gebruik van bestaande infrastructuur (steiger0 en het niet verharden van de oever wordt voldaan aan de voorwaarden. Dus akkoord .</p> <p>██████████ 11-10-2021</p>	

<u>Verkeer, parkeren</u>	
Beoordelingskader	Bestemmingsplan, ruimtelijk beleid en/of bouwverordening
Strijd beleidsregels	Ja/ Nee
Relevante gegevens	

Postadres: Postbus 8 3300 AA Dordrecht

Gemeente Dordrecht

Spuiboulevard 300

DORDRECHT

T 14078

www.dordrecht.nl

Contactpersoon

Datum 24 juni 2021

Zaaknummer 2021-0087042

Betreft verzoek tot het hebben van een oplossingsgericht gesprek met wethouder Sleeking omtrent alternatieve ligplaats van de Res Nova in het Wantij naast de Erasmus

Bijlage(n) -

Geachte [REDACTED],

Hartelijk dank voor uw brief waarin u verzoekt tot een gesprek om tot een oplossing te komen voor de alternatieve ligplaats voor de Res Nova. Aangezien er ambtelijk regelmatig contact is, zowel per mail, als telefoon en in fysieke gesprekken, zie ik een gesprek tussen ons niet van toegevoegde waarde. Graag reageer ik met deze brief op uw schrijven van 4 juni 2021.

Res Nova in de Binnen Kalkhaven

Naar aanleiding van het aangenomen amendement door de Gemeenteraad is (nogmaals) onderzoek gedaan naar de mogelijkheden voor een ligplaats met woonbestemming in de Binnen Kalkhaven. Dit met de opdracht van de Raad voor ogen en de intentie zaken mogelijk te maken. Wederom is echter aangetoond dat het wonen op deze locatie niet mogelijk is vanwege de Wet Geluidhinder. De Gemeenteraad is over de stand van zaken in november 2020 geïnformeerd met een Raads Informatie Brief (RIB) 'Mogelijkheden historisch schip Binnen Kalkhaven'. Dit is een openbare brief waarin afwegingen en conclusies staan. U bent uitgenodigd voor een gesprek met verschillende ambtenaren, waarin de informatie uit de RIB is toegelicht. Dit gesprek was georganiseerd zodat vragen gesteld konden worden en er constructief een gesprek gevoerd kon worden. Dit is meer dan 'enkel een ambtelijke mededeling'. Tijdens het gesprek waaraan u ook refereert d.d. 16 november 2020, leek er door u begrip te zijn voor de wetgeving en de onmogelijkheid voor het wonen op een schip in de Binnen Kalkhaven. Naar het advies van de OZHZ, bekostigd door de gemeente, is door u niet eerder gevraagd. Het overleg was constructief en er zijn door de aanwezige ambtenaren een aantal potentiële alternatieve locaties aangegeven. Daarnaast is ook benadrukt dat het initiatief en de zoektocht naar een locatie in principe bij de eigenaren / u ligt, maar wij vanuit de gemeente willen meedenken.

Datum 24 juni 2021
Zaaknummer 2021-0087042

Alternatieve locaties

Tijdens het gesprek in november 2020 zijn door de aanwezige ambtenaren een viertal opties aangedragen waarbij is aangegeven dat dit wellicht mogelijkheden zijn, maar het aan u is om te bezien waar zij graag zouden willen liggen met de Res Nova. Zoals u in uw brief schrijft, heeft u een *'door ons gewenste koppeling tussen de locatie van de Res Nova en de bootlift voor de Futuro'*. De alternatieve locaties werden spontaan tijdens het overleg in november bedacht en op voorhand / op dat moment kon uiteraard niet voor alle vakdisciplines worden aangegeven hoe geschikt deze locaties zijn voor een woonboot én rondvaartboot én bootlift / boothuis. Vervolgens is, geheel op gemeentelijke kosten, een verkenning gedaan naar de mogelijkheden op deze locaties.

Terwijl de verkenningen nog aan de gang waren, heeft u twee vergunningaanvragen ingediend. Deze zijn niet in behandeling genomen in verband met het ontbreken van de belanghebbendheid van de aanvrager. Dit is door de OZHZ aan u toegelicht.

De verkenning naar de vier locaties is gedaan op basis van een combinatie van woonschip, rondvaartboot en boothuis. In uw brief geeft u aan dat *'Gelet op de concreetheid van dit aanbod en de voorgeschiedenis van dit dossier, gingen wij er van uit dat van de genoemde drie locaties wel vooraf onderzocht zou zijn of deze werkelijk als alternatieve locaties voor de Res Nova en de bootlift konden dienen.'* Er is altijd verteld dat dit een eerste verkenning zou zijn die onderzocht werd door de vakspecialisten. Daadwerkelijke onderzoeken worden 'pas' uitgevoerd voor een vergunningaanvraag en is een verantwoordelijkheid van de aanvrager / u. Tijdens het gesprek met u en een aantal ambtenaren d.d. 11 mei 2021 is aangegeven dat het 'uit elkaar halen' van de verschillende functies en schepen wellicht tot meer mogelijkheden leidt. Tijdens het gesprek is vervolgens aangeboden en afgesproken om een nader gesprek te hebben met de stedenbouwkundige om dieper in te gaan op de mogelijkheden en onmogelijkheden op de locaties. Deze afspraak komt niet terug in uw brief, waardoor naar onze mening een eenzijdig beeld ontstaat.

Inmiddels heeft een gesprek plaatsgevonden tussen u, de stedenbouwkundige en de gebiedsmanager over de mogelijkheden voor de Res Nova bij de Erasmus in het Wantij. Dit is een andere situatie dan tijdens de verkenning waar het nog ging om de Res Nova én Futuro met bootlift. Geadviseerd is om contact op te nemen met de eigenaren van de Erasmus en de buurtbewoners, aangezien het eventueel plaatsen van de Res Nova onder andere gevolgen heeft voor het gebruik van de steiger van de Erasmus. Daarnaast is aangegeven dat het verstandig is om (voorlopig) de aangeboden ligplaats in de Wolwevershaven aan te nemen, zodat er ieder geval een ligplaats is waar u kunt wonen en een legale situatie ontstaat.

Datum 24 juni 2021
Zaaknummer 2021-0087042

Wolwevershaven

Tijdens het gesprek op 11 mei 2021, is u een ligplaats voor de Res Nova aangeboden in de Wolwevershaven. Nadrukkelijk is aangegeven dat het sowieso handig is om op deze locatie te gaan liggen, omdat er nu een illegale situatie is met de Res Nova als woonfunctie in de Binnen Kalkhaven. Een ligplaats in de Wolwevershaven biedt voor nu zekerheid. Daarnaast kan van daaruit eventueel verder gezocht worden naar een 'betere' locatie. De aangeboden ligplaats in de Wolwevershaven komt geheel niet terug in uw brief van 4 juni 2021. Zoals tijdens het overleg op 11 mei besproken, is een deadline gesteld voor het aanbod in de Wolwevershaven. Dit omdat er meerdere geïnteresseerden zijn in een ligplaats in deze haven. Op 21 mei is de deadline van 1 juli gesteld.

In uw mail d.d. 21 juni 2021 geeft u aan dat *'Verder kunnen wij niet vóór 1 juli besluiten of wij naar de Wolwevershaven zouden willen, aangezien wij naar de ligplaats naast de Erasmus op het Wantij willen en daar ons volledig op willen richten'*. Ondanks de kansen die u ziet voor een ligplaats naast de Erasmus en het positieve gesprek dat u heeft gehad met een aantal ambtenaren d.d. 15 juni 2021, willen wij u toch dringend verzoeken voor 1 juli aan te geven of jullie gebruik willen maken van een ligplaats in de Wolwevershaven. De benodigdheden en het proces zijn eerder met u gedeeld, onder andere in de mail van 21 mei jongstleden. Er moet onder andere een aanvraagformulier worden ingevuld en de schouwcommissie zal de Res Nova schouwen, waarnaar wellicht een restauratieplan moet worden opgesteld.


Een ligplaats naast de Erasmus in het Wantij vraagt om een uitgebreide (ruimtelijke) procedure, die maanden of zelfs jaren tijd kan kosten. Daarnaast is een voor u positieve afloop (nog) niet gegarandeerd. Door (voorlopig) te kiezen voor de Wolwevershaven heeft u ieder geval duidelijkheid en zekerheid. Zoals aangegeven tijdens het gesprek op 11 mei en in de mail van 25 mei, streeft ook de gemeente naar duidelijkheid en rechtszekerheid en willen wij voor 2022 een einde maken aan de illegale situatie die er nu is in de Binnen Kalkhaven. Nogmaals, als u voor 1 juli niet reageert vervalt het aanbod van een ligplaats in de Wolwevershaven.

Proces

In uw brief d.d. 4 juni 2021 geeft u onder andere aan dat *'Vanaf december 2020 heeft een opeenvolging van tegenstrijdige en veelal ronduit tegenwerkende communicatie vanuit uw ambtelijke dienst plaatsgevonden'*. U bent door de ambtenaren van de Gemeente Dordrecht en de OZHZ altijd op de hoogte gesteld van de te nemen stappen en beslissingen. Zo geeft u aan dat *'Hoewel de welstands- en monumentencommissie het ontwerp al op de agenda had staan, werd er door de gebiedsmanager ingegrepen om er voor te zorgen dat de welstandstoets geen doorgang kon vinden. Zijn motivatie hiervoor was dat ambtelijk nog niet bekend is wat er met dat gebied gaat gebeuren. Helaas werd er geen alternatief aangedragen door de gebiedsmanager, waardoor we weer terug bij af zijn'*. Het is correct omschreven dat de gebiedsmanager heeft ingegrepen. Dit is gebeurd na intern overleg met vakcollega's die over dit gebied gaan. Wij zijn als gemeente niet verantwoordelijk voor een alternatieve locatie, als een eerder ingediende locatie geen doorgang kan vinden.

Datum 24 juni 2021
Zaaknummer 2021-0087042

Ook geeft u in uw brief aan dat *'Van enig besef van de door de raad gestelde politieke kaders, alsook van de door u in uw berichtgeving aan de raad gestelde wens om voor de Res Nova en de bootlift voor de Futuro een integrale oplossing te willen bereiken, lijkt aan ambtelijke zijde geen sprake te zijn.'* Onze Gemeenteraad stelt inderdaad de kaders waar ambtelijk aan getoetst wordt. Deze kaders zijn voor iedereen gelijk. Er is geen opdracht om (ten koste van alles) de Res Nova, de Futuro én het boothuis een locatie te bieden, op kosten en initiatief van de gemeente. Wel wordt, zoals bij iedere initiatiefnemer, gekeken naar kansen en mogelijkheden. Deze zijn u en de genoemde locaties, zoveel mogelijk in beeld gebracht. Ook door de OZHZ is aan u toegelicht dat u zelf met een initiatief moet komen en dit aan de desbetreffende gebiedsmanager voor kunt leggen. Dat is de start van een 'verkenning'. Vanuit daar kan worden gekeken naar de haalbaarheid van die locatie. Dit is zoals het bij iedere burger/ondernemer gaat. Ook is uitgelegd dat pas als het in het voortraject met 'de gemeente' duidelijk is dat een initiatief haalbaar is, het pas tijd is voor de aanvraag voor omgevingsvergunning. Die komt eigenlijk pas aan het eind van het traject.



ning en Binnenstad,
dhaving

[Redacted]
[Redacted]
[Redacted]

Uw brief van [Redacted] Verzenddatum 6 oktober 2021
Uw kenmerk [Redacted]
Reactie op [Redacted] Zaaknummer Z-21-393474
Onderwerp wijzigen termijn indienen aanvullende gegevens aanvraag Ons kenmerk D-21-2179182 (Gelieve bij correspondentie dit nummer te vermelden)
Behandeld door [Redacted]
Wantij naast Badweg 2 Dordrecht

Beste [Redacted]

U deed bij ons een aanvraag omgevingsvergunning. Wij ontvingen uw aanvraag op 26 juni 2021. Uw aanvraag gaat over Wantij naast Badweg nr. 2 Dordrecht. Wij registreerden de aanvraag onder nummer Z-21-393474, met omschrijving "het innemen van een ligplaats met een woonschip Res Nova en bijbehorende werkzaamheden".

Met deze brief informeren wij u over de behandeling van uw aanvraag.

Wij verlengen de termijn voor het indienen van aanvullingen

Wij stuurden u op 14 juli 2021 een brief. Daarin vroegen wij u om uw aanvraag binnen 8 weken aan te vullen. U gaf op 5 oktober 2021 aan dat u de gevraagde aanvulling niet tijdig kunt indienen.

Om die reden verlengen wij de aanvultermijn. De termijn waarbinnen u de gevraagde aanvulling moet indienen is nu 16 weken. U mag uw aanvraag dus uiterlijk op 4 november 2021 aanvullen. De beslistermijn van uw aanvraag blijft onderbroken.

Gebruik het Omgevingsloket online voor aanvullingen of wijzigingen

Zo houdt u het dossier compleet. Andere kanalen zoals e-mail of post zijn niet geschikt voor aanvullingen of wijzigingen.

Heeft u problemen met het Omgevingsloket online?

Bespreek dit met de behandelaar vóórdat u ons stukken toestuurt. Hieronder leest u wie de behandelaar is van uw aanvraag.

Bel of mail gerust als u nog vragen heeft

Mijn telefoonnummer is [REDACTED] Of stuur een mail naar [REDACTED]

Met vriendelijke groet,

Het college van burgemeester en wethouders van Dordrecht,
namens dezen,

Unit Regulering Bouw en Brandveiligheid van de Omgevingsdienst Zuid-Holland Zuid

Deze brief is digitaal vastgesteld en is daarom niet ondertekend.

[REDACTED]
[REDACTED]
[REDACTED]

Uw brief van [REDACTED] Verzenddatum 14 juli 2021
Uw kenmerk [REDACTED]
Reactie op [REDACTED] Zaaknummer Z-21-393474
Onderwerp procedurewijziging en verzoek aanvullende gegevens woonboot in Wantij te Dordrecht Ons kenmerk D-21-2158438 (Gelieve bij correspondentie dit nummer te vermelden)
Behandeld door [REDACTED]

Beste [REDACTED],

U deed bij ons een aanvraag omgevingsvergunning. Wij ontvingen uw aanvraag op 26 juni 2021. Uw aanvraag gaat over Wantij te Dordrecht. Wij registreerden de aanvraag onder nummer Z-21-393474, met omschrijving "het innemen van een ligplaats met woonschip RES NOVA". Met deze brief informeren wij u over de behandeling van uw aanvraag.

U geeft in uw aanvraag de volgende activiteit aan:

- Aanleggen (art. 2.1, lid 1 onder b Wabo)

Wettelijk verbonden activiteit

Voor uw plan heeft u ook een omgevingsvergunning nodig voor de activiteiten "Handelen in strijd met regels RO" en voor het "(ver)bouwen van een bouwwerk". U heeft die activiteiten nog niet aangevraagd. Naar ons oordeel zijn die activiteiten namelijk onlosmakelijk verbonden met de activiteit "Werk of werkzaamheden uitvoeren".

De activiteit Handelen in strijd met regels RO is van toepassing gezien de strijdigheden met bestemmingsplan Reeland.

De activiteit het (ver)bouwen van een bouwwerk is in elk geval van toepassing gezien de bouwwerkzaamheden die u op het aanvraagformulier heeft genoemd.

Wij adviseren u om uw aanvraag aan te vullen met die ontbrekende activiteiten of desgewenst de vergunning in fases aan te vragen. Hierna zullen we de aanvraag opnieuw beoordelen, inhoudelijk en op volledigheid.

Wij zijn bevoegd om op uw aanvraag een beslissing te nemen

Uw aanvraag valt onder de uitgebreide procedure. Voor die procedure geldt een beslistermijn van 26 weken. Wij nemen uiterlijk op 10 januari 2022 een beslissing op uw aanvraag. Deze beslistermijn mogen wij, als dat nodig is, eenmalig met 6 weken verlengen.

U krijgt de omgevingsvergunning van rechtswege als wij te laat beslissen op uw aanvraag.

Uw aanvraag is nog niet volledig

Door het ontbreken van de hiervoor genoemde activiteiten in de aanvraag kunnen wij uw aanvraag niet goed beoordelen. Bij die activiteiten dienen de daarbij benodigde gegevens te worden gevoegd. De landelijke eisen voor de volledigheid van uw aanvraag kunt u nalezen in de Ministeriële regeling omgevingsrecht (Mor).

Wij adviseren u om uw aanvraag aan te vullen. Zo voorkomt u dat wij besluiten om uw aanvraag niet verder te behandelen. U kunt dit nalezen in artikel 4:5 van de Algemene wet bestuursrecht. Wij geven u gelegenheid om uiterlijk 8 weken na de verzenddatum van deze brief uw aanvraag aan te vullen. **Dat betekent dat de aanvullingen op 8 september 2021 bij ons binnen moeten zijn.**

De beslistermijn van uw aanvraag schort op met ingang van de dag na de verzenddatum van deze brief

Deze beslistermijn gaat weer lopen op de dag waarop uw aanvraag volledig is. Wanneer u de aanvraag niet of niet voldoende aanvult, gaat de beslistermijn weer lopen op de dag dat de aanvultermijn is verstreken.

U kunt dit nalezen in artikel 4:15 van de Algemene wet bestuursrecht.

Als u de aanvultermijn volledig gebruikt, nemen wij uiterlijk op 20 februari 2022 een beslissing op uw aanvraag. De beslistermijn mogen wij als dat nodig is nog eenmalig met 6 weken verlengen.

Gebruik het Omgevingsloket online voor aanvullingen of wijzigingen

Zo houdt u het dossier compleet. Andere kanalen zoals e-mail of post zijn niet geschikt voor aanvullingen of wijzigingen.

Heeft u problemen met het Omgevingsloket online?

Bespreek dit met de behandelaar vóórdat u ons stukken toestuurt. Hieronder leest u wie de behandelaar is van uw aanvraag.

U kunt de ontbrekende activiteiten toevoegen door het aanvraagformulier nogmaals te downloaden. Dit doet u via de link [papieren formulier samenstellen](#) op de startpagina van "Omgevingsloket online". Na selectie van de ontbrekende activiteit kunt u een bewerkbaar formulier in PDF-opmaak downloaden. Dit formulier vult u in voor de ontbrekende activiteit en slaat u op. Vervolgens voegt u het formulier toe als bijlage aan uw aanvraag onder nummer 6194859. Aanvullende gegevens voor de beoordeling voegt u eveneens toe als bijlage. U koppelt daarbij de bijlagen aan de activiteit "Werk of werkzaamheden uitvoeren"

Nadat alle aanvullende gegevens als bijlage aan uw aanvraag onder nummer 6194859 zijn toegevoegd en van elke bijlage tevens is aangegeven van wat voor type het is, kunt u de aanvullingen indienen.

Rechtsbescherming

Wij nemen een beslissing op uw aanvraag nadat wij deze hebben beoordeeld. U kunt tegen die beslissing in beroep gaan als u het daarmee niet eens bent. Daarnaast kunt u om een voorlopige voorziening vragen.

Wij vermelden in die beschikking alle informatie die u daarvoor nodig heeft.

Bel of mail gerust als u nog vragen heeft

Mijn telefoonnummer is [REDACTED]. Of stuur een mail naar: [REDACTED]

Met vriendelijke groet,

Het college van burgemeester en wethouders van Dordrecht,
namens dezen,

Unit Regulering Bouw en Brandveiligheid van de Omgevingsdienst Zuid-Holland Zuid

Deze brief is digitaal vastgesteld en is daarom niet ondertekend.

Bijlage: - toelichting op processtappen

Bijlage:

Toelichting op processtappen

Het betreft een schematische en vereenvoudigde weergave van de Wabo-procedure.

1. Vergunningcheck Omgevingsloket online

Omgevingsloket online (www.omgevingsloket.nl) biedt een aanvrager de mogelijkheid een vergunningcheck uit te voeren. Na het doorlopen van de check geeft het Omgevingsloket aan of de aanvrager vergunningplichtig dan wel meldingplichtig is, en zo ja, voor welke activiteiten.

2. Indienen van de aanvraag

Een aanvraag kan digitaal of op papier worden ingediend. Dit kan altijd bij het gemeentelijke omgevingsloket. Als de gemeente niet bevoegd gezag is, kan het ook rechtstreeks bij het bevoegde bestuursorgaan (provincie, minister van I&M of minister van EZ). De beslistermijn start op het moment waarop het loket of het bevoegd gezag de aanvraag heeft ontvangen. De indiener ontvangt van het loket of het bevoegd gezag een bericht van ontvangst van de aanvraag.

3. Publicatie: kennisgeving van de aanvraag

Als de reguliere procedure van toepassing is, geeft het bevoegd gezag kennis van de aanvraag in een of meer dag-, nieuws- of huis-aan-huisbladen.

4. Bericht welke procedure van toepassing is

Wanneer het bevoegd gezag de aanvraag heeft ontvangen, stuurt het de aanvrager een bericht waarin het volgende wordt aangegeven: de procedure en de beslistermijn die van toepassing zijn en de mogelijkheden om tegen het besluit bezwaar of beroep in te stellen. Als de reguliere procedure van toepassing is, wordt ook vermeld dat bij overschrijding van de beslistermijn de vergunning van rechtswege wordt verleend. Eventueel combineert het bevoegd gezag dit met het bericht van ontvangst.

5. Zijn alle noodzakelijke toestemmingen aangevraagd en is de aanvraag volledig?

Het kan zijn dat voor meer dan één activiteit vergunning moet worden gevraagd. Als dat niet is gedaan en de activiteiten zijn onlosmakelijk met elkaar verbonden (bijvoorbeeld monument en verbouwing), kan het bevoegd gezag de aanvrager verzoeken de aanvraag aan te vullen.

6. Verzoek tot aanvulling van de aanvraag

Het bevoegd gezag controleert of de aanvraag en de daarbij verstrekte gegevens en bescheiden voldoende zijn voor de beoordeling van de aanvraag. Als het een aanvraag is, waarbij ook een advies/vvgb van een ander bestuursorgaan aan de orde is dan betreft bevoegd gezag de adviseur/vvborgaan bij deze controle. Indien de verstrekte gegevens en bescheiden onvoldoende zijn voor het beoordelen van de aanvraag kan het bevoegd gezag de aanvrager verzoeken om binnen een bepaalde termijn de aanvraag aan te vullen. Het bevoegd gezag doet dit ook voor de adviseur en het vvgb-orgaan. Gedurende deze termijn wordt de beslistermijn voor het nemen van een besluit op de aanvraag opgeschort. Gedurende de beoordeling kan het zijn dat nog nadere informatie nodig is. Ook dan kan het bevoegd gezag verzoeken om aanvulling van deze gegevens.

7. Aanvullen van de aanvraag

De aanvrager vult de aanvraag aan met de door het bestuursorgaan gevraagde gegevens.

8. Besluit: buiten behandeling laten van de aanvraag

Het bevoegd gezag kan besluiten om de aanvraag buiten behandeling te laten wanneer de aanvrager niet binnen de gestelde termijn de gevraagde gegevens heeft aangevuld.

9. Welke procedure wordt gevolgd?

Aan de hand van de voorgenomen activiteiten wordt bepaald welke procedure van toepassing is: De reguliere of uitgebreide procedure. Hierover ontvangt de aanvrager een bericht van het bevoegd gezag (5). Als de activiteiten binnen de reikwijdte van de reguliere procedure vallen, geldt een beslistermijn van 8 weken (eenmaal met maximaal 6 weken te verlengen tot 14 weken). Is niet binnen deze beslistermijn een besluit over de aanvraag genomen, dan verkrijgt de aanvrager de vergunning van rechtswege. Als de activiteiten binnen de reikwijdte van de uitgebreide procedure vallen, geldt een beslistermijn van 6 maanden (26 weken). Deze termijn is eenmaal te verlengen met maximaal 6 weken. Is niet binnen deze beslistermijn een besluit over de aanvraag genomen dan verkrijgt de aanvrager geen vergunning van rechtswege. Wel zijn hierop de regels van de Wet dwangsom en beroep bij niet-tijdig beslissen van toepassing, zodat de aanvrager alsnog een tijdige beslissing kan afdwingen

10. Raadplegen adviseurs

In bepaalde gevallen verplicht de Wabo het bevoegd gezag om een ander bestuursorgaan (of daardoor formeel ingestelde instantie) advies te vragen, bijvoorbeeld de welstands- of monumentencommissie. Het bevoegd gezag moet rekening houden met het advies. Dat wil zeggen dat het bevoegd gezag alleen gemotiveerd mag afwijken van het advies.

11. Is er een aanhoudingsgrond?

In bepaalde gevallen moet het bevoegd gezag de beslissing op de aanvraag aanhouden. Dit kan het geval zijn als er bijvoorbeeld een nieuw bestemmingsplan in voorbereiding is en nog niet in werking is getreden.

12. Kan deze worden doorbroken?

In bepaalde gevallen kan het bevoegd gezag ondanks de aanwezigheid van een aanhoudingsgrond de omgevingsvergunning toch verlenen. Bijvoorbeeld indien de activiteit niet in strijd is met het in voorbereiding zijnde bestemmingsplan.

13. Beslissing aanhouden

Wanneer er een aanhoudingsgrond is, wordt de beslissing op de aanvraag aangehouden. Meestal gebeurt dat van rechtswege. In een enkel geval beslist het bevoegd gezag daarover.

14. Bevoegd gezag besluit niet

Indien het bevoegd gezag niet binnen de wettelijke beslistermijn in de reguliere procedure op een aanvraag beslist, verkrijgt de aanvrager de omgevingsvergunning van rechtswege. Deze vergunning treedt pas in werking na afloop van de bezwaarfase.

15. Omgevingsvergunning van rechtswege

Een vergunning wordt van rechtswege verleend indien het bevoegd gezag niet binnen de gestelde termijn van de reguliere procedure een beslissing over de vergunningaanvraag heeft genomen. Een vergunning van rechtswege treedt pas in werking na afloop van de bezwaarfase.

16. Bezwaar maken / voorlopige voorziening aanvragen

Tegen een besluit van het bevoegd gezag in de reguliere procedure kan een belanghebbende bezwaar maken bij het bevoegd gezag. Indien nodig kan de belanghebbende een voorlopige voorziening aan de voorzieningenrechter van de rechtbank vragen. Bijvoorbeeld om te voorkomen dat van een afgegeven vergunning gebruik kan worden gemaakt.

17. Derde belanghebbenden

Alleen belanghebbenden kunnen tegen het besluit bezwaar maken, beroep instellen bij de rechtbank en vervolgens hoger beroep bij de Afdeling Bestuursrechtspraak van de Raad van State.

18. Adviescommissie

Het bevoegd gezag heeft bij de behandeling van het bezwaar tegen het besluit veelal een Bezwaarcommissie ingesteld. Deze adviescommissie brengt advies uit aan het bevoegd gezag over het nemen van een beslissing op het bezwaarschrift.

19. Beroep aantekenen / voorlopige voorziening aanvragen

Belanghebbenden kunnen beroep aantekenen tegen het besluit van het bevoegd gezag. Tevens kunnen zij een voorlopige voorziening vragen bij de voorzieningenrechter van de rechtbank. Belanghebbenden kunnen tegen de uitspraak van de rechtbank in hoger beroep gaan bij de Afdeling Bestuursrechtspraak van de Raad van State en eventueel een voorlopige voorziening vragen bij de voorzitter van de ABRvS.

MEMO

Contactpersoon

Van [redacted]
Aan [redacted]
Datum 4 oktober 2021
Zaaknummer n.v.t.
Betreft Aanscherping mogelijkheden Res Nova

[redacted]
[redacted]
[redacted]

Beste [redacted]

Zoals vanochtend in het PO gevraagd, een aantal aanscherpingen m.b.t. de mogelijkheden voor een ligplaats voor de Res Nova.

[Large redacted area]

v

Datum 4 oktober 2021
Zaaknummer n.v.t.

Wantij, naast Erasmus

- In eerste instantie was de locatie links naast de Erasmus gelegen (gezien vanaf de kade), de eerste optie van [REDACTED]. Dit betrof het woonschip de Res Nova inclusief een boothuis voor de Futuro. Stedenbouw ging niet akkoord met deze locatie en adviseerde negatief. Er waren een paar argumenten waarom stedenbouw dit niet positief adviseerde:
 1. Geen aan een gesloten lijn van woonschepen naast elkaar, die het zicht wegnemen vanaf de kade en vanaf het water. Het is belangrijk dat er zichtlijnen blijven naar en vanaf het water. Als de woonschepen verder uit elkaar worden gelegd komt de Res Nova met de neus in het Wantij te liggen wat RWS niet accepteerde.
 2. Er bestaat een reële kans dat de brug over het Wantij aangepast moet worden. (bv. Breder maken om meer verkeer toe te laten) Om dit proces niet te verstoren wil men geen woonschepen dichterbij de brug toelaten.
 3. Men wil het groen langs de kade intact laten en er geen nieuwe parkeerplaatsen voor woonboot bewoners toestaan. Dit geldt ook voor eventuele andere extra voorzieningen die aan de kade moeten komen.
- In 2^e instantie heeft [REDACTED] tijdens een Teams overleg in het bijzijn van Stedenbouw een andere situatie voorgesteld, dit betrof de plek tussen de kade en de Erasmus voor alleen de Res Nova. Deze plek zou voldoen aan hun wensen om te kunnen wonen. Waarbij wel de situatie ontstaat dat er eigendommen van de Erasmus aangepast dienen te worden om dit mogelijk te maken. De aanlegsteiger is eigendom van de eigenaar van de Erasmus, waaraan een aanlegplaats voor een kleine boot en een ponton is gekoppeld. Stedenbouw heeft in dit overleg aangegeven dat zij positief willen adviseren op voorwaarde dat er geen aanlegsteiger bijkomt en dat men dus gebruik maakt van de aanlegsteiger van de Erasmus. En dat de voorzieningen op de kade niet worden uitgebreid met parkeerplaatsen of afzonderlijke wandelpaden naar de weg toe.
- [REDACTED]
[REDACTED] Waarbij is aangegeven dat het goed is om eerst het nieuwe voorstel te verkennen met de buurt (o.a. praten met eigenaren Erasmus) en de benodigde onderzoeken te laten uitvoeren. Hierdoor krijg je een beeld of dit initiatief een kans van slagen heeft. Met het uitvoeren van de benodigde onderzoeken kan je een volledige verouderingsaanvraag indienen.
[REDACTED]
- Inmiddels is een aanvraag ingediend bij de OZHZ voor de plek tussen de Wantijkade en de Erasmus. De aanvraag voorziet in het realiseren van een ligplaats met bijbehorende bouwwerken voor woonschip Res Nova.
De van toepassing zijnde activiteiten zijn 'handelen in strijd met regels RO' voor het afwijken van het bestemmingsplan en 'Het bouwen van een bouwwerk' voor de gewenste bouwwerkzaamheden. Deze heeft meneer echter niet aangevraagd. Wat wel is aangevraagd is de activiteit 'het uitvoeren van werkzaamheden'. Deze activiteit is hier niet van toepassing.

v

Datum 4 oktober 2021
Zaaknummer n.v.t.

Met aanvrager zijn gesprekken gaande, voorstel aan [REDACTED] is gedaan om volgende week een overleg (Fysiek) om zo te komen tot in elk geval een juiste aanvraag.

Vigerende bestemmingsplan hier is Reeland met als bestemming Water. Een woonbestemming binnen de bestemming Water is niet toegestaan. De gewenste aanlegsteiger ook niet, slechts waar dat is aangegeven op de plankaart (dus bij Erasmus). Meneer geeft aan deels gebruik te willen maken van de steiger van de Erasmus om zo op zijn eigen aanlegsteiger te komen

Het betreft, door de strijd met bestemmingsplan, een uitgebreide procedure met daarbij de verplichte goede ruimtelijke onderbouwing. Van een goede ruimtelijke onderbouwing is (nog) geen sprake

[REDACTED] heeft per mail wat nadere gegevens ingediend. Dit betreffen een akoestisch onderzoek en situering kabels & leidingen. Deze zijn inhoudelijk nog niet beoordeeld.

Ook is een nieuwe aanvraag ingediend door [REDACTED] (28 sep), voor realisatie van een drijvende botenlift/boothuis voor de Futuro, locatie Wantij Energiekade. In de aanvraag geeft de [REDACTED] aan graag in gesprek te gaan met het bevoegd gezag om de botenlift zo goed mogelijk in te passen. De aanvraag is nog niet beoordeeld maar om in overleg met gemeente in te passen is een conceptaanvraag meer voor de hand liggend.

v

Datum 4 oktober 2021
Zaaknummer n.v.t.



Met vriendelijke groet,



VERTROUWELIJK

v

Datum 4 oktober 2021
Zaaknummer n.v.t.

Tekst.

VERTROUWELIJK

