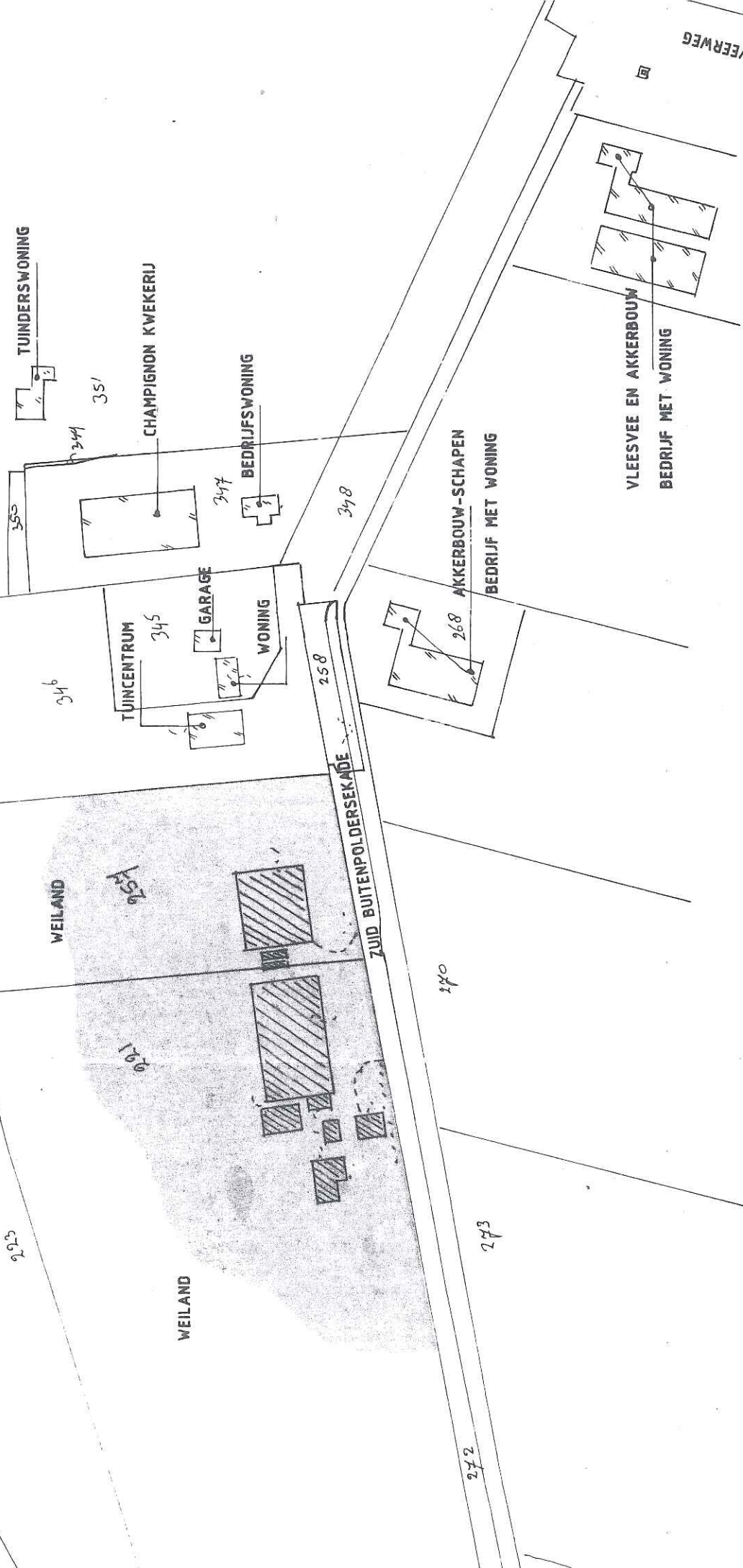


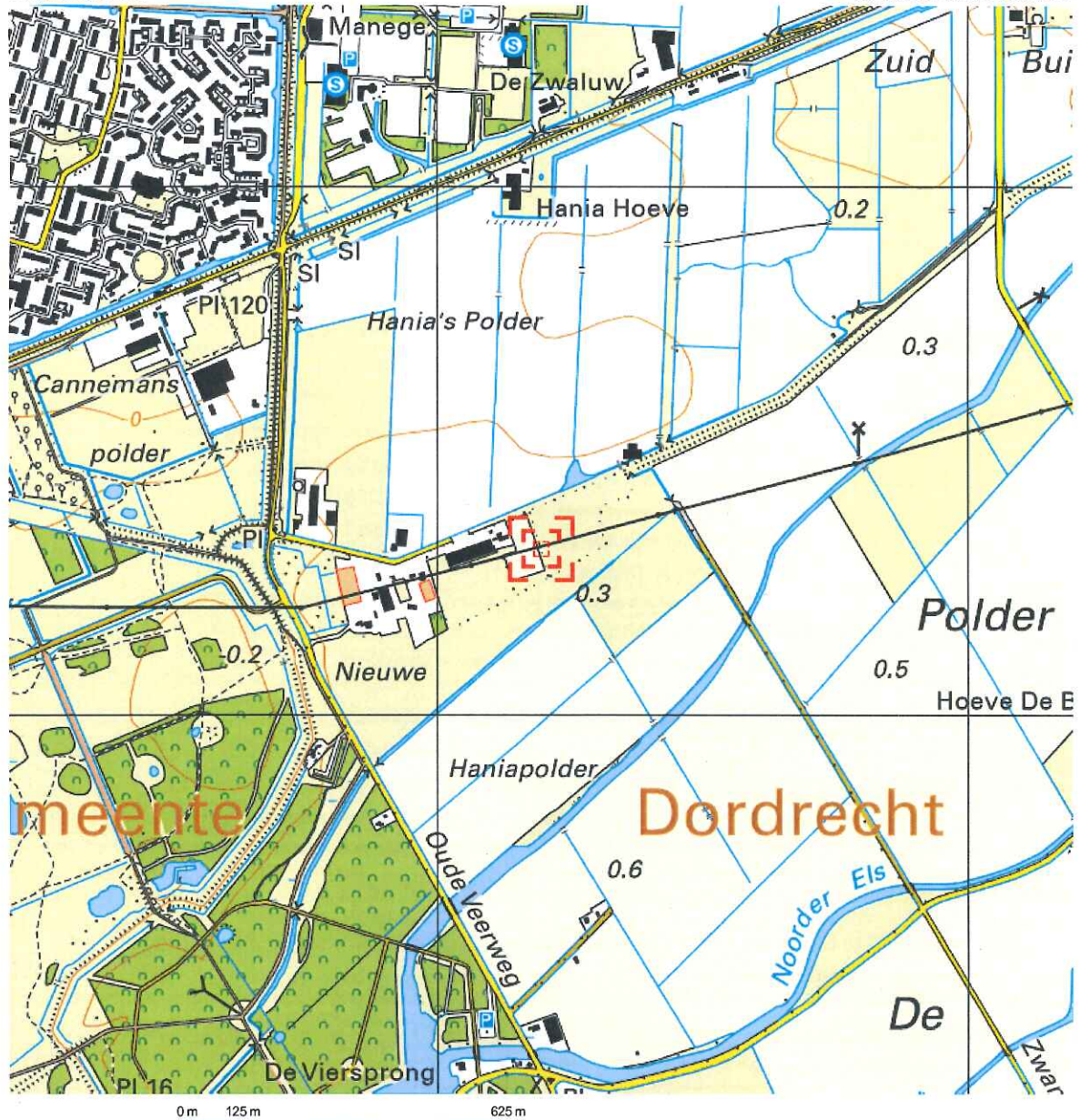
GEMEENTE: DORDRECHT

SECTIE: X NR: 221-257

SCHAAL: 1: 2000



BEHOORT BIJ AANVRAAG WET MILIEUBEHEER VOOR EEN
IN-OP-UITSLAG BEDRIJF VAN VOEDINGSSTOFFEN
AAN DE EN V.R.V.



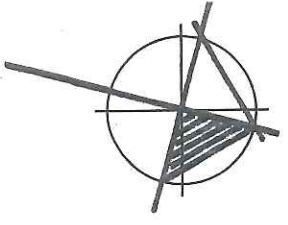
Deze kaart is noordgericht.

Schaal 1: 12500

 Hier bevindt zich Kadastraal object Dordrecht X 413
CC-BY Kadaster.



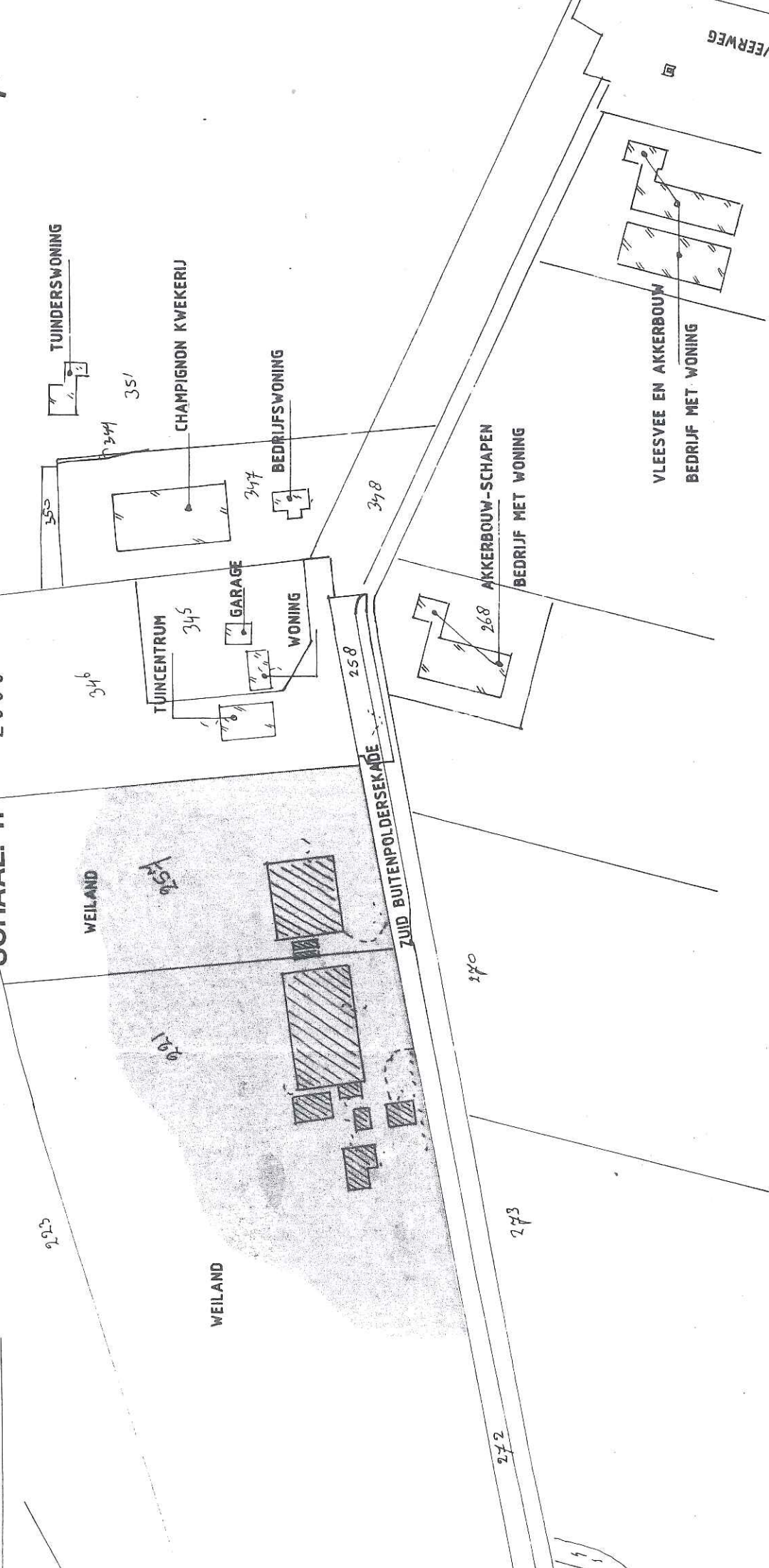
<p>BEBOUWING</p> <p>a bebouwd gebied b gebouwen c hoogbouw d kas</p> <p>WEGEN</p> <p>autosnelweg hoofdweg met gescheiden rijbanen hoofdweg regionale weg met gescheiden rijbanen regionale weg lokale weg met gescheiden rijbanen lokale weg weg met losse of slechte verharding onverharde weg straat/overige weg voetgangersgebied fietspad pad, voetpad weg in aanleg</p> <p>viaduct</p> <p>aquaduct tunnel vaste brug bewegbare brug brug op pijlers</p>	<p>SPOORWEGEN</p> <p>spoorweg: enkelspoor spoorweg: meersporig</p> <p>a station b spoorweg in tunnel tramweg</p> <p>a sneltram b sneltramhalte a metro bovengronds b metrostation</p> <p>HYDROGRAFIE</p> <p>waterloop: smaller dan 3 m waterloop: 3-6 m breed waterloop: breder dan 6 m</p> <p>a schutsluis b stuwen c koedam a duiker b grondduiker c afsluitbare duiker</p> <p>BODEMGEbruik</p> <p>a grasland met sloten b akkerland met greppels c boomgaard d fruitkwekerij e boomkwekerij f grasland met populierenopstand g loofbos h naaldbos i gemengd bos j griend k heide l zand m drasland, moeras n rietland o dodenakker, begraafplaats p overig bodemgebruik</p>	<p>OVERIGE SYMBOLEN</p> <p>a religieus gebouw b toren, hoge koepel c religieus gebouw met toren d markt object e watertoren f vuurtoren a gemeentehuis b postkantoor c politiebureau d wegwijzer a kapel b kruis c vlampijp d telescoop a windmolen b waterradmolen c windmotor d windturbine a oliepompijninstallatie b sarnmast c zendmast a hunebed b monument c gemaal a kampeerterrein b sportcomplex c ziekenhuis a paal b grenspunt c boom</p> <p>schietbaan afrostering hoogspanningsleiding met mast muur geluidswering</p>
--	---	---



GEMEENTE: DORDRECHT

SECTIE: X NR: 221-257

SCHAAL: 1: 2000



BEHOORT BIJ AANVRAAG WET MILIEUBEHEER VOOR EEN
 IN-OP-UITSLAG BEDRIJF VAN VOEDINGSSTOFFEN
 AAN DE EN V.R.V.