

**From:**  
**Date:** 10 Jun 2020 12:47:13 +0200  
**To:** "Gemeente Dordrecht" <Gemeente.Dordrecht@dordrecht.nl>  
**Subject:** WOB-verzoek omgevingsvergunning Z-20-367258  
**Attachments:** gmb-2020-118775.pdf

Goedemiddag,

Graag ontvang ik relevante stukken met betrekking tot genoemde omgevingsvergunning. Ik begrijp dat 48 uur een gangbare termijn is. Ik kan bezwaar maken tot vrijdag, dus meer tijd heb ik ook niet. Enige spoed wordt gewaardeerd.

Bij voorbaat dank,

Met vriendelijke groet,



## **Gemeente Dordrecht, verleende omgevingsvergunning Kromhout e.o. Dordrecht**

### **Kennisgeving beschikking**

#### **verleende omgevingsvergunning**

Burgemeester en wethouders van de gemeente Dordrecht maken bekend dat zij de volgende omgevingsvergunning hebben verleend:

#### **Aanvraag:**

Z-20-367258

#### **Activiteit:**

- Bouw

Voor: het plaatsen van vaste camera's in de openbare ruimte

**Locatie: Kromhout e.o. Dordrecht**

Datum besluit: 4 mei 2020

#### **Inzage**

De beschikking met bijbehorende stukken is op afspraak tijdens kantooruren in te zien bij de Omgevingsdienst Zuid-Holland Zuid, Johan de Wittstraat 140, 3311 KJ Dordrecht. Via telefoonnummer 078 – 7708585 kunt u een afspraak maken.

#### **Bezwaar**

Tegen bovenstaand besluit kan een belanghebbende op grond van de Algemene wet bestuursrecht binnen 6 weken na verzending aan de aanvrager een bezwaarschrift indienen bij het college van burgemeester en wethouders van de gemeente Dordrecht, Postbus 8, 3300 AA Dordrecht.

Op grond van artikel 6:5 van de Algemene wet bestuursrecht moet het bezwaarschrift ondertekend zijn. Verder moet het ten minste bevatten: uw naam en adres, de datum, de omschrijving van het besluit waartegen u bezwaar maakt en de reden van uw bezwaar.

Een bezwaarschrift schorst niet de werking van het besluit waartegen het is gericht, tenzij bij of krachtens wettelijk voorschrift anders is bepaald. Een verzoek om schorsing van het bestreden besluit kunt u indienen bij de Voorzieningenrechter van de Rechtbank Rotterdam, sector bestuursrecht, Postbus 50951, 3007 BM Rotterdam.



Retouradres: Postbus 8, 3300 AA DORDRECHT

**Bezoekadres**  
Spulboulevard 300  
3311 GR Dordrecht  
T 14078  
[www.dordrecht.nl](http://www.dordrecht.nl)

**Contactpersoon**

**Datum** 6 juli 2020 @dordrecht.nl  
**Ons kenmerk** 2020-0075509  
**Uw kenmerk** WOB-verzoek omgevingsvergunning Z-20-367258  
**Documentnummer** D2020-07-004027  
**Bijlage(n)** 12  
**Betreft** WOB-verzoek omgevingsvergunning Z-20-367258 plaatsen cameras Kromhout e.o.

#### Geachte

Op 10 juni 2020 heb ik een e-mail van u ontvangen. U vraagt, in die e-mail met als onderwerp 'WOB-verzoek omgevingsvergunning Z-20-367258, om alle documenten inzake de omgevingsvergunning plaatsen camera's Kromhout. Bij onmiddellijk verstuurde ontvangstbevestiging heb ik u laten weten dat ik uw e-mail binnen enkele dagen in behandeling zou nemen.

Met uw verzoek doet u een beroep op de Wet openbaarheid van bestuur (hierna: Wob). U heeft gevraagd om openbaarmaking van de documenten inzake de omgevingsvergunning plaatsen camera's Kromhout. Ik wijs uw verzoek volledig toe. Dit betekent dat de documenten inzake de omgevingsvergunning plaatsen camera's Kromhout voor een ieder openbaar worden.

U ontvangt hierbij van ons:

- Verleende omgevingsvergunning voor plaatsen camera's Kromhout
- Aanvraagformulier
- Situering vaste camera's Kromhout
- Overzicht, foto plattegrond Vrieseweg EO met uitbreiding
- Hikvision documentatie
- Situatie Sint Jorisbrug
- Situatie Sint Jorisbrug met mast
- Plattegrond situatie Cornelis de Wittstraat met masten
- Plattegrond situatie Vrieseplein
- Situatie Cornelis de Wittstraat
- Tekening Cameramast 5m Securitas
- Plattegrond aangepaste situatie Vrieseplein

#### Heeft u vragen?

Uw e-mail hebben wij ingeschreven onder registratienummer 2020-0075509. Neem



gerust contact met ons op met vragen over de afhandeling. U bereikt ons via telefoonnummer 14078.

Wij vragen naar het registratienummer, houd daarom deze brief bij de hand.

Met vriendelijke groet,





## **Omgevingsvergunning**

Documentnummer: D-20-1982323

### **Aanvraag**

Wij hebben op 4 februari 2020 een aanvraag omgevingsvergunning als bedoeld in de Wet algemene bepalingen omgevingsrecht (Wabo) ontvangen van Gemeente Dordrecht, met omschrijving: "het plaatsen van vaste camera's in de openbare ruimte". Deze aanvraag gaat over de locaties: Vrieseplein, kadastraal bekend als DDT00-D-6249, Sint Jorisbrug, kadastraal bekend als DDT00-C-6263 en Cornelis de Wittstraat, kadastraal bekend als DDT00-D-6809.

Wij hebben deze aanvraag geregistreerd onder nummer: Z-20-367258

De volgende activiteit is aangevraagd:

- Bouwen (art. 2.1, lid 1 onder a Wabo)

### **Bevoegd gezag**

Wij zijn bevoegd om op deze aanvraag te beslissen. Dit volgt uit artikel 2.4 van de Wabo in samenhang met hoofdstuk 3 van het Besluit omgevingsrecht (Bor).

### **Beschikking**

Wij hebben, gelet op de Algemene wet bestuursrecht (Awb) en de Wet algemene bepalingen omgevingsrecht (Wabo), besloten om aan de aanvrager voor de in de aanvraag aangegeven locaties omgevingsvergunning te verlenen voor de volgende activiteit:

- Bouwen (art. 2.1, lid 1 onder a Wabo)

Het vergunde plan of project kan als volgt worden omschreven:

Het plaatsen van 5 vaste camera's in de openbare ruimte (twee op het Vrieseplein, één in Sint Jorisbrug en twee in de Cornelis de Wittstraat)

Wij hebben voorts besloten om de daarbij benodigde afwijking te verlenen zoals benoemd in de activiteitgebonden bijlage.

### **Bijlagen**

Wij hebben ons besluit gebaseerd op de bij de aanvraag ingediende stukken. In bijlage A zijn de stukken vermeld die onderdeel uitmaken van deze beschikking.

Naast dit generieke deel van de beschikking hebben wij voor de beoordeelde activiteit een bijlage gemaakt (bijlage B). In die bijlage zijn de activiteitgebonden overwegingen beschreven en zijn, voor zover van toepassing, de activiteitgebonden verplichtingen en mededelingen opgesomd.



Al deze bijlagen zijn onderdeel van deze beschikking.

## **Procedure**

### Vorbereidingsprocedure

De aanvraag heeft geen betrekking op een activiteit of geval waarvoor de uitgebreide voorbereidingsprocedure volgens paragraaf 3.3. van de Wabo moet worden gevolgd. De beschikking is daarom voorbereid volgens paragraaf 3.2. "De reguliere voorbereidingsprocedure" van de Wabo.

### Advies over de aanvraag

Op grond van artikel 6.2 van het Bor, is de Welstandscommissie aangewezen als adviseur. Wij hebben het advies van deze adviseur ontvangen en in de beschikking verwerkt.

### Volledigheid aanvraag

De Regeling omgevingsrecht (Mor) bepaalt welke stukken er ten minste bij een aanvraag omgevingsvergunning moeten worden ingediend. Bij indiening van de aanvraag waren die stukken in onvoldoende mate aanwezig. Wij hebben de aanvrager daarom op 11 februari 2020 schriftelijk verzocht om de aanvraag aan te vullen. Op 18 maart 2020 hebben wij voldoende aanvulling ontvangen om de aanvraag verder te behandelen.

## **Inwerkingtreding beschikking**

De beschikking treedt in werking met ingang van de dag nadat deze is bekendgemaakt aan de aanvrager.

## **Bezwaar maken**

Een belanghebbende kan tegen dit besluit op grond van de Algemene wet bestuursrecht een bezwaarschrift indienen binnen zes weken na de datum waarop het besluit is verzonden. Dit kan bij burgemeester en wethouders van Dordrecht, Postbus 8, 3300 AA Dordrecht. Het bezwaarschrift moet zijn voorzien van een handtekening en ten minste bevatten: naam, adres, telefoonnummer en eventueel e-mailadres van de indiener, de dagtekening, nummer/kenmerk van het besluit waartegen het bezwaar is gericht en de reden van het bezwaar.

Men kan ook digitaal bezwaar indienen bij de gemeente via [www.dordrecht.nl](http://www.dordrecht.nl). Daarvoor moet men beschikken over een elektronische handtekening (DigiD of eHerkenning). Op de genoemde site staan de precieze voorwaarden vermeld.

## **Voorlopige voorziening**

De beschikking treedt in werking met ingang van de dag na bekendmaking aan de aanvrager. Het indienen van een bezwaarschrift houdt de werking van het besluit niet tegen. Bij een spoedeisend belang dat dit besluit niet in werking treedt, kan een belanghebbende, die een bezwaarschrift heeft ingediend, de Voorzieningenrechter van de Rechtbank Rotterdam, Bestuursrecht team B (Postbus 50951, 3007 BM Rotterdam) verzoeken om een voorlopige voorziening (tijdelijke beslissing) te treffen. Voor de behandeling van het verzoek wordt een bedrag aan griffierecht geheven.

Men kan digitaal een verzoek om voorlopige voorziening instellen bij genoemde rechtbank via de website <https://www.rechtspraak.nl/Uw-Situatie/Naar-de-rechter/Rechtszaak-starten>. Daarvoor is een elektronische handtekening (DigiD of eHerkenning) nodig. Op de genoemde website staan de precieze voorwaarden vermeld.



### **Wijziging en intrekking omgevingsvergunning**

Op grond van paragraaf 2.6 en 5.4 van de Wabo bestaat de bevoegdheid om deze beschikking geheel of gedeeltelijk in te trekken of de aan deze beschikking verbonden voorschriften te wijzigen.

In de activiteitgebonden bijlage hebben wij daarover, voor zover relevant, nadere informatie opgenomen.

### **Ondertekening**

Het college van burgemeester en wethouders van Dordrecht,  
namens dezen,

ing. G.G. van der Waal  
manager Unit Regulering Bouw en Brandveiligheid van de Omgevingsdienst Zuid-Holland Zuid

*Deze brief is digitaal vastgesteld en is daarom niet ondertekend.*

Besluitdatum: 4 mei 2020



## Bijlage A

Deze bijlage is onderdeel van de beschikking op de aanvraag die is geregistreerd onder nummer: Z-20-367258

### Gegevens en bescheiden

Onderstaande stukken maken onderdeel uit van deze beschikking. Omdat deze stukken bij u bekend en aanwezig zijn, worden deze niet gewaarmerkt en niet met de beschikking meegezonden.

De stukken die bij de behandeling van de aanvraag zijn vervallen, zijn vervangen of niet ter zake doen, worden hieronder niet vermeld.

- Aanvraagformulier, ingediend op 4 februari 2020;
- Situering\_vaste\_cameras\_Kromhout\_PNG, ingediend op 4 februari 2020;
- Overzicht, Foto plattegrond Vriesweg EO met uitbreiding, ingediend op 5 maart 2020;
- Hikvision documentatie, ingediend op 5 maart 2020;
- situatie\_Sint\_Jorisbrug\_PNG, ingediend op 5 maart 2020;
- situatie\_Sint\_Jorisbrug\_met\_mast\_pdf, ingediend op 5 maart 2020;
- Plattegrond situatie Comelis de Wittstraat met masten, ingediend op 5 maart 2020;
- Plattegrond situatie Vrieseplein, ingediend op 5 maart 2020;
- situatie\_Comelis\_de\_Witstraat\_PNG, ingediend op 5 maart 2020;
- Tekening CameraMast 5m Securitas d.d. 17-3-2020, ingediend op 19 maart 2020;
- Plattegrond aangepaste situatie Vrieseplein, ingediend op 15 april 2020.





## Bijlage B

Deze bijlage is onderdeel van de beschikking op de aanvraag die is geregistreerd onder nummer: Z-20-367258

In deze bijlage worden de activiteitgebonden overwegingen met de daarbij behorende verplichtingen en mededelingen vermeld voor de activiteit:

Bouwen (art. 2.1, lid 1 onder a Wabo)

Deze activiteit gaat over het plaatsen van 5 vaste camera's in de openbare ruimte (Vrieseplein, Sint Jorisbrug en Cornelis de Wittstraat )

### Overwegingen

#### BOUWBESLUIT

De aanvraag en de daarbij ingediende stukken hebben wij getoetst aan het Bouwbesluit 2012. Naar ons oordeel is in voldoende mate aannemelijk gemaakt dat de aanvraag voldoet aan de van toepassing zijnde voorschriften.

#### BESTEMMINGSPLAN

De aanvraag en de daarbij ingediende stukken hebben wij getoetst aan het ter plaatse geldende bestemmingsplan "Schil". Voor alle drie locaties zijn de enkelbestemming 'Verkeer' en de dubbelbestemmingen 'Waarde Beschermd stadsgezicht en Waarde-Archeologie' opgenomen. Ter plaatse van de locatie Sint Jorisbrug is tevens de gebiedsaanduiding 'vrijwaringszone-molenbiotoop' opgenomen. Naar ons oordeel past de aanvraag binnen de aangegeven bestemmingen en voldoet de aanvraag aan de daarbij gegeven regels.

#### BOUWVERORDENING

De aanvraag en de daarbij ingediende stukken hebben wij getoetst aan de geldende Bouwverordening. Naar ons oordeel is in voldoende mate aannemelijk gemaakt dat de aanvraag voldoet aan de van toepassing zijnde voorschriften.

#### REDELIJKE EISEN VAN WELSTAND

In het kader van Beschermd Stadsgezicht heeft de Cluster Ruimtelijke Kwaliteit, team Erfgoed van de gemeente Dordrecht pré-advies uitgebracht.

De aanvraag en de daarbij ingediende stukken hebben wij samen met dit pré-advies op 20 april 2020 voor advies voorgelegd aan de Welstands- en Monumentencommissie. Deze commissie is van oordeel dat het uiterlijk of de plaatsing van de bouwwerken waarop de aanvraag betrekking heeft, zowel op zichzelf beschouwd als in verband met de omgeving of de te verwachten ontwikkeling daarvan, in strijd zijn met redelijke eisen van welstand.

#### *Advies Welstands- en Monumentencommissie:*

*Allereerst spreekt de commissie haar waardering uit voor de pogingen van de vakteams Stedenbouw en Erfgoed om, binnen de beperkte mogelijkheden die er nog waren, de masten een zo klein mogelijke verstoring van het stadsbeeld te laten zijn.*

*Het gebied waarin de masten worden geplaatst is aangewezen als Beschermd Stadsgezicht. Het in dit gebied toevoegen van allerhande masten is een onwenselijk ontwikkeling, waardoor in de ogen van de commissie de cultuurhistorische waarden van het gebied worden aangetast. De bouwwerken leveren een negatieve bijdrage aan de stedelijke ruimte.*



*Het is in Dordrecht gebruikelijk dat dergelijke plannen zeer zorgvuldig in de omgeving worden ingepast. Een positief advies van de AKOR en/of de Welstands- en Monumentencommissie is voor dit type plan / bouwwerk onontbeerlijk. Op het nu aan haar voorgelegde plan adviseert de commissie negatief.*

Wij nemen het advies niet over van de Welstands- en Monumentencommissie op grond van de volgende motivering:

In het kader van het monitoren van de openbare orde en veiligheid rond Cornelis de Wittstraat, Vrieseplein en Kromhout is besloten tot cameratoezicht. De tijdelijke, verplaatsbare camera's worden nu vervangen door definitieve. Het is niet mogelijk gebleken alternatieve locaties te vinden, die even effectief zijn.

Vanwege de benodigde installatie is het ook niet mogelijk om gebruik te maken van bestaande lichtmasten.

In het besluit 'Cameratoezicht Kromhout, Vrieseplein en Cornelis de Wittstraat, kenmerk 2019-0150058, d.d. 19 december 2019' over de plaatsing van de camera's, is opgenomen om de nut en noodzaak (continuering) van cameratoezicht in het gebied te evalueren, in elk geval voor het einde van de vastgestelde termijn (1 december 2022). Het besluit wordt eerder ingetrokken als blijkt dat cameratoezicht niet langer noodzakelijk is in het belang van de handhaving van de openbare orde. Wellicht dat op termijn de camera's overbodig worden en verwijderd of vervangen door een slimmer systeem. Om redenen van veiligheid besluiten wij derhalve af te wijken van het advies van de Welstands- en Monumentencommissie.

#### CONCLUSIE

Naar ons oordeel bestaat er hiemee voldoende grond om, met toepassing van de ons gegeven afwijkingsbevoegdheid, medewerking te verlenen aan deze activiteit van de aanvraag omgevingsvergunning.

#### Verplichtingen

Onderstaande regels staan in de wetten en regels waarop deze beschikking is gebaseerd. Deze hebben rechtstreekse werking. In verband met deze beschikking is daartegen geen bezwaar of beroep mogelijk.

1. Het project moet worden uitgevoerd overeenkomstig de stukken die deel uitmaken van de beschikking.
2. Tijdens de (ontgravings- c.q. bouw)werkzaamheden zijn de volgende beschelden of een afschrift daarvan op het terrein aanwezig:
  - a. de omgevingsvergunning voor het bouwen,
  - b. overige voor het bouwen van belang zijnde vergunningen en documenten met nadere voorwaarden en ontheffingen.
3. Uiterlijk twee werkdagen voordat met de (ontgravings- c.q. bouw)werkzaamheden wordt begonnen, dient dit schriftelijk te worden gemeld. Deze melding doet u per e-mail aan: [bouw-sloop@ozhz.nl](mailto:bouw-sloop@ozhz.nl) of per post aan: Omgevingsdienst Zuid-Holland Zuid  
t.a.v. Unit Integraal Toezicht A en B  
Postbus 550, 3300 AN Dordrecht.  
Natuurlijk vermeldt u daarbij ons registratienummer: Z-20-367258
4. Uiterlijk op de eerste werkdag na de dag van beëindiging van de bouwwerkzaamheden, dient dit schriftelijk te worden gemeld. Deze melding doet u per e-mail aan: [bouw-sloop@ozhz.nl](mailto:bouw-sloop@ozhz.nl) of per post aan: Omgevingsdienst Zuid-Holland Zuid  
t.a.v. Unit Integraal Toezicht A en B  
Postbus 550, 3300 AN Dordrecht.  
Natuurlijk vermeldt u daarbij ons registratienummer: Z-20-367258



Het bouwwerk waarvoor vergunning is verleend, mag niet in gebruik gegeven of genomen zolang die 'gereedmelding' niet schriftelijk is gedaan.

5. Bij uitvoering van de (ontgravings- c.q. bouw)werkzaamheden dient u voorts rekening te houden met de plichten die voortvloeien uit hoofdstuk 1, paragraaf 1.6 en hoofdstuk 8 van het Bouwbesluit 2012.


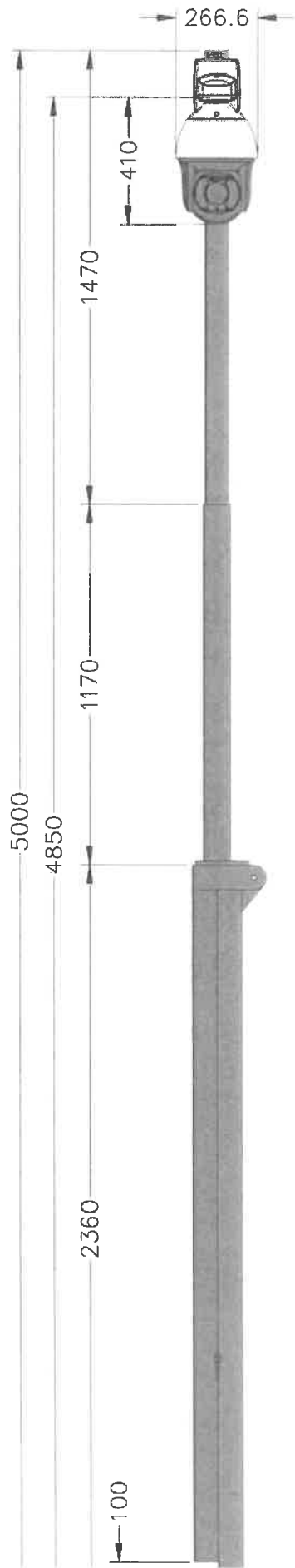
#### **Mededelingen**

Onderstaande informatie is belangrijk in verband met deze beschikking of het gebruik daarvan. U dient daarmee rekening te houden.

In verband met deze beschikking is daartegen geen bezwaar of beroep mogelijk.

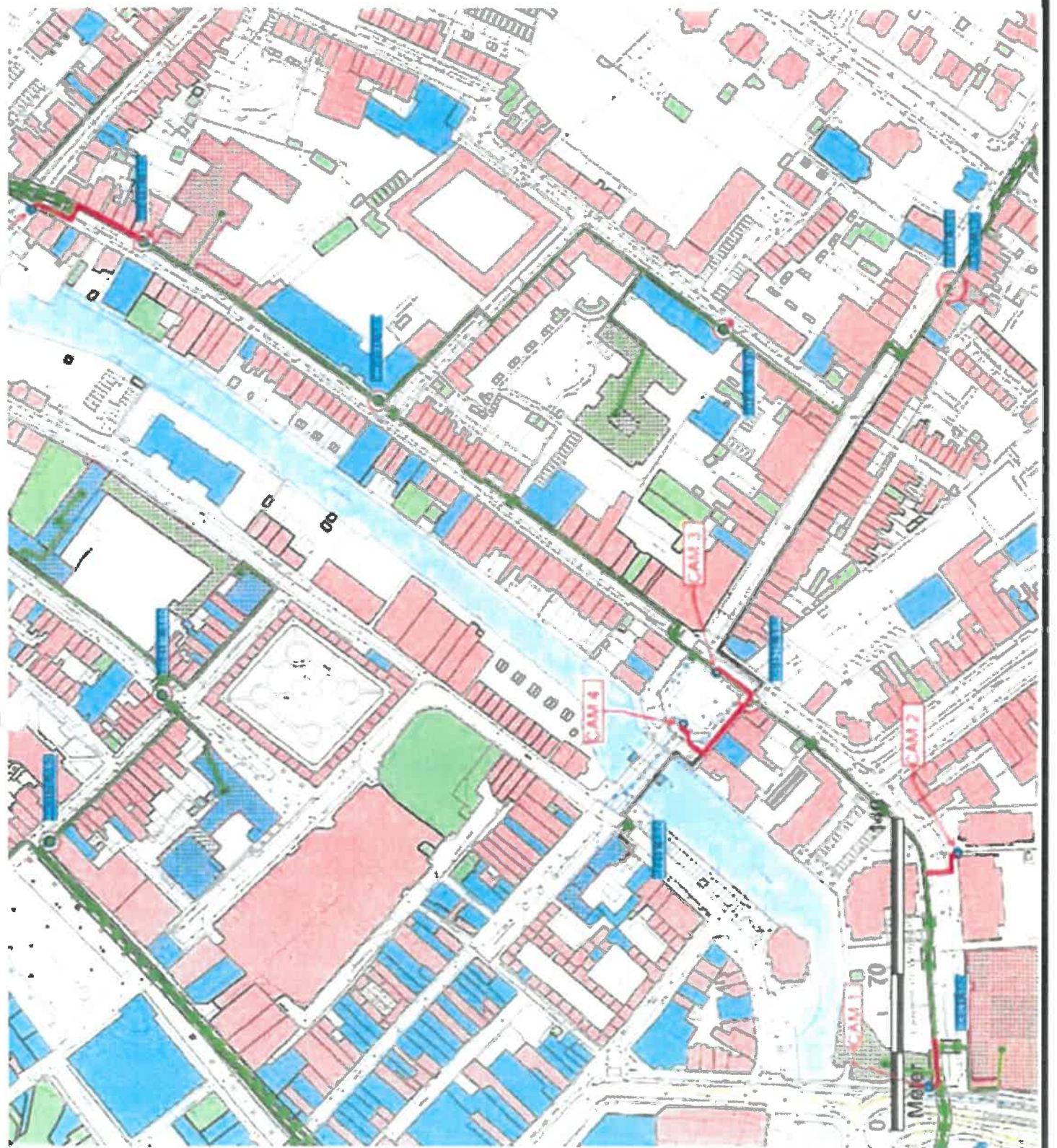
1. Wij adviseren u om rekening te houden met de bezwaartermijn (6 weken) voordat u van deze omgevingsvergunning gebruik maakt. Bezwaar kan namelijk leiden tot intrekking van deze beschikking. U kunt navragen of er binnen deze termijn bezwaren zijn ingediend. Daartoe neemt u contact op met de gemeente, telefoon (078) 770 2058.
2. Deze vergunning wordt verleend behoudens rechten van derden. U dient dus rekening te houden met eigendomsrechten, wettelijke regelingen of afspraken in de privaatrechtelijke sfeer. Ook komt het veroorzaken van onrechtmatige hinder met een rechtsgeldige vergunning voor uw risico. Wij adviseren u om uw plan of project te bespreken met belanghebbenden zoals bureaus, eigenaren enz. Ook de gemeente kan onder belanghebbende worden begrepen. U heeft als houder van de vergunning zelf de plicht om na te gaan wie in dit geval belanghebbenden zijn.
3. De vergunning voor deze activiteit kan geheel of gedeeltelijk worden ingetrokken. Dit kan onder meer indien:
  - de vergunning of ontheffing ten gevolge van een onjuiste of onvolledige opgave is verleend;
  - gedurende 26 weken geen handelingen zijn verricht met gebruikmaking van de vergunning;
  - niet overeenkomstig de vergunning of ontheffing is of wordt gehandeld;
  - de aan de vergunning of ontheffing verbonden voorschriften of beperkingen niet zijn of worden nageleefd;
  - de voor de houder van de vergunning of ontheffing als zodanig geldende algemene regels niet zijn of worden nageleefd.
4. Voor het permanent bereikbaar en/of beschikbaar blijven van de openbare weg, dient u vóór de start van de (ontgravings- c.q. bouw)werkzaamheden, contact op te nemen met de gemeente: Cluster Wijken, team Bereikbaarheid, telefoon 14 078. Voor het in gebruik nemen van de openbare ruimte heeft u een APV-vergunning "gebruik openbare ruimte" nodig. U vraagt deze aan via de website van de gemeente Dordrecht.
5. Voor overige inlichtingen en mededelingen omtrent de uitvoering van de werkzaamheden kan contact worden opgenomen met de Omgevingsdienst Zuid-Holland Zuid, telefoon (078) 770 8585. U vraagt dan naar de Unit Integraal Toezicht.



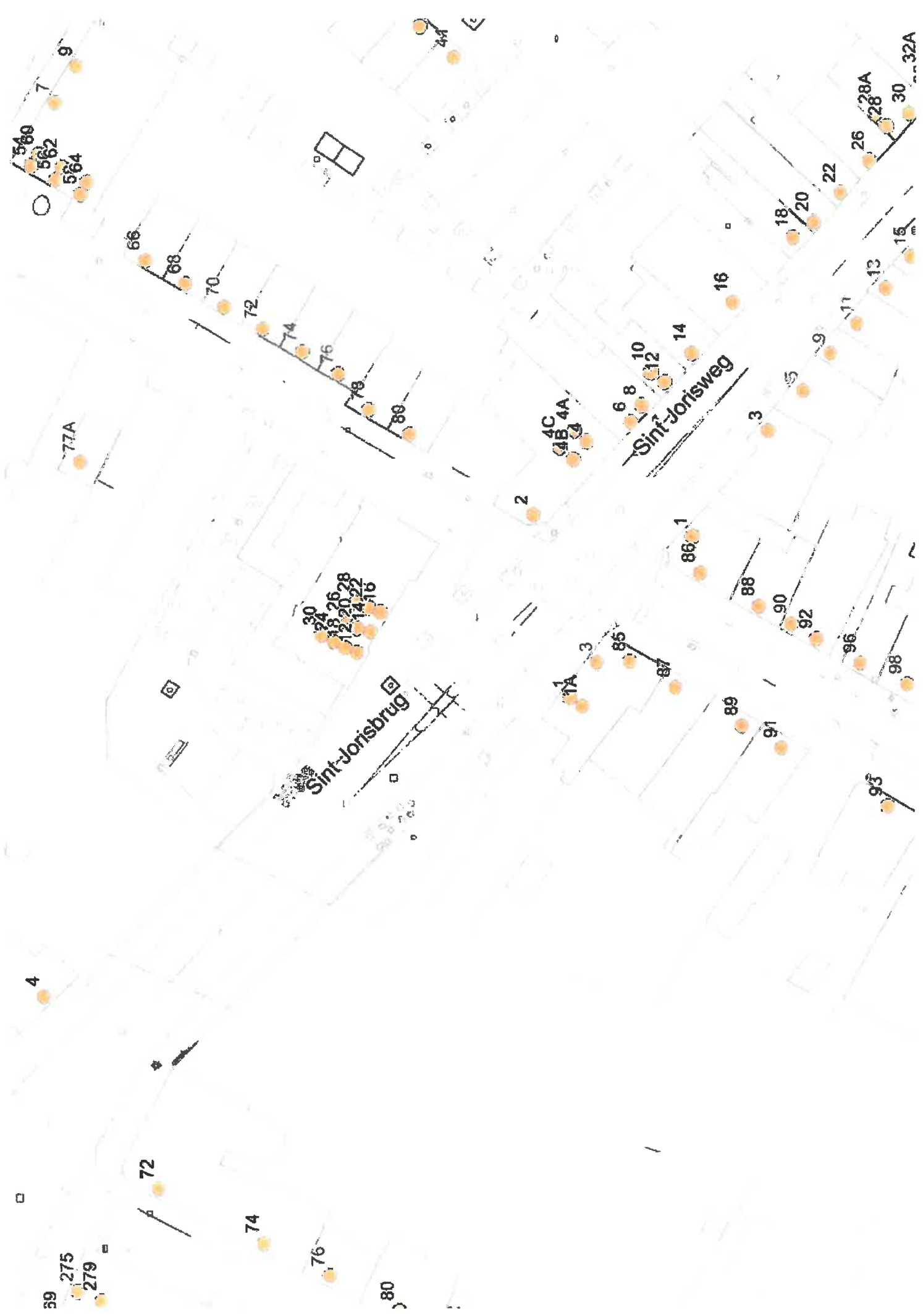








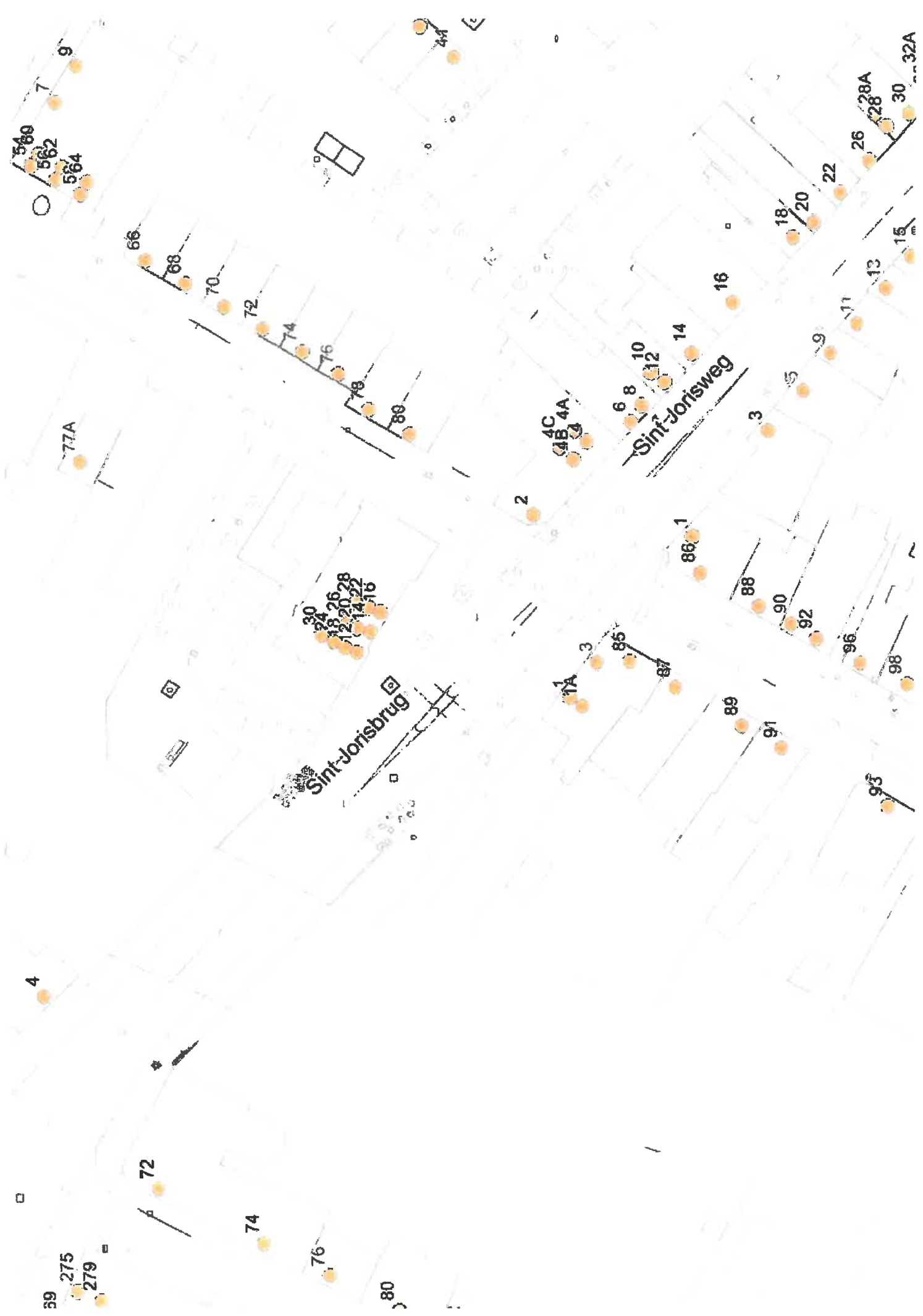




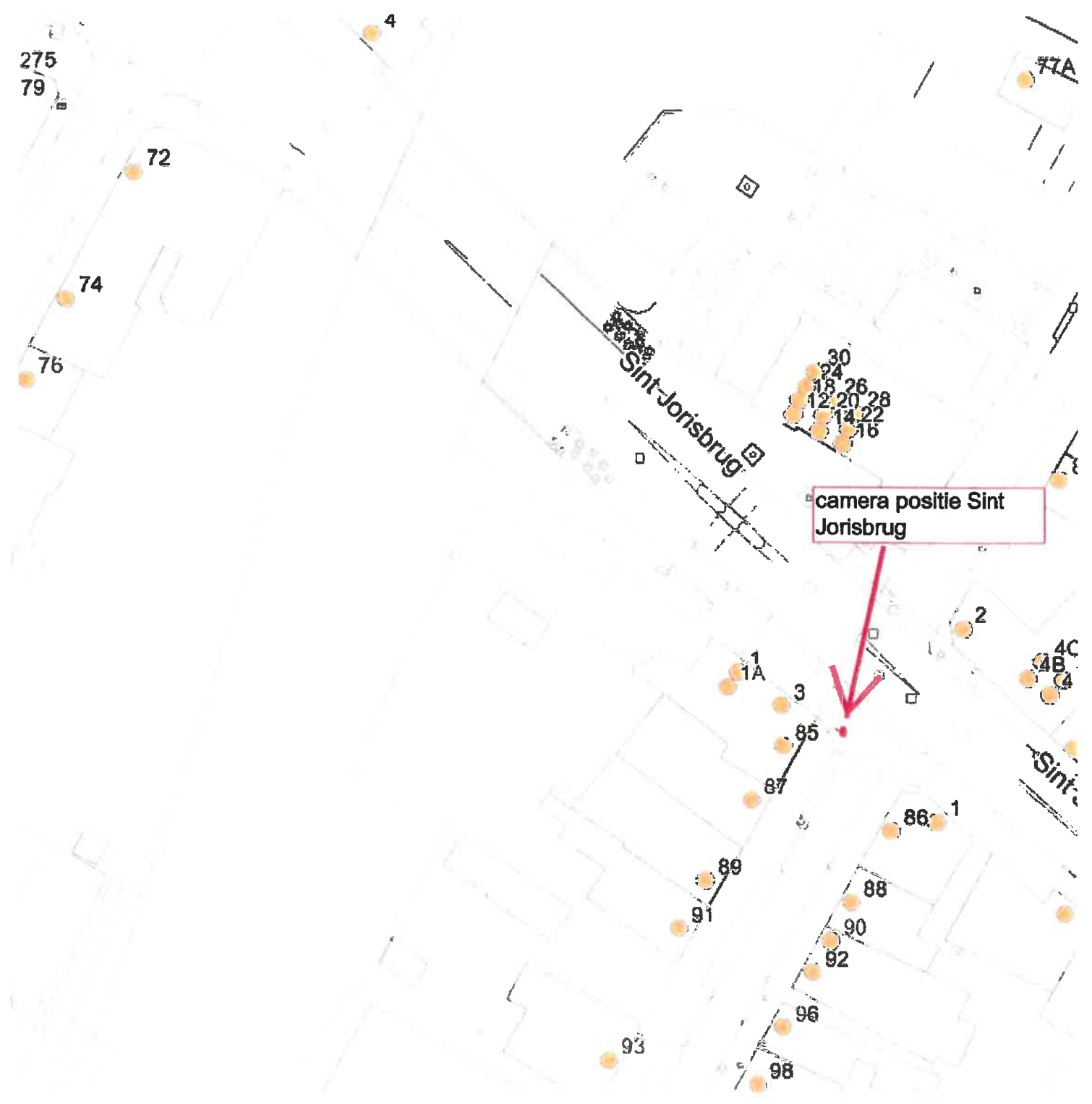
Sint-Jorisbrug

Sint-Jorisweg

4C  
4B  
4A







camera positie Sint Jorisbrug





1571591  
1491511  
1411431  
1331355  
125127  
117119  
109111  
101103  
93195  
85187

32A 32B 32C 32D  
32E 32F 32G  
34A 34B 34C 34D  
34E 34F 34G 34H  
38A 38B 38C 38D 38E 38F 38G

Cornelis de Wittplaats

Cornelis-de-Wittstraat

40B

40

40A

84

86

88

128

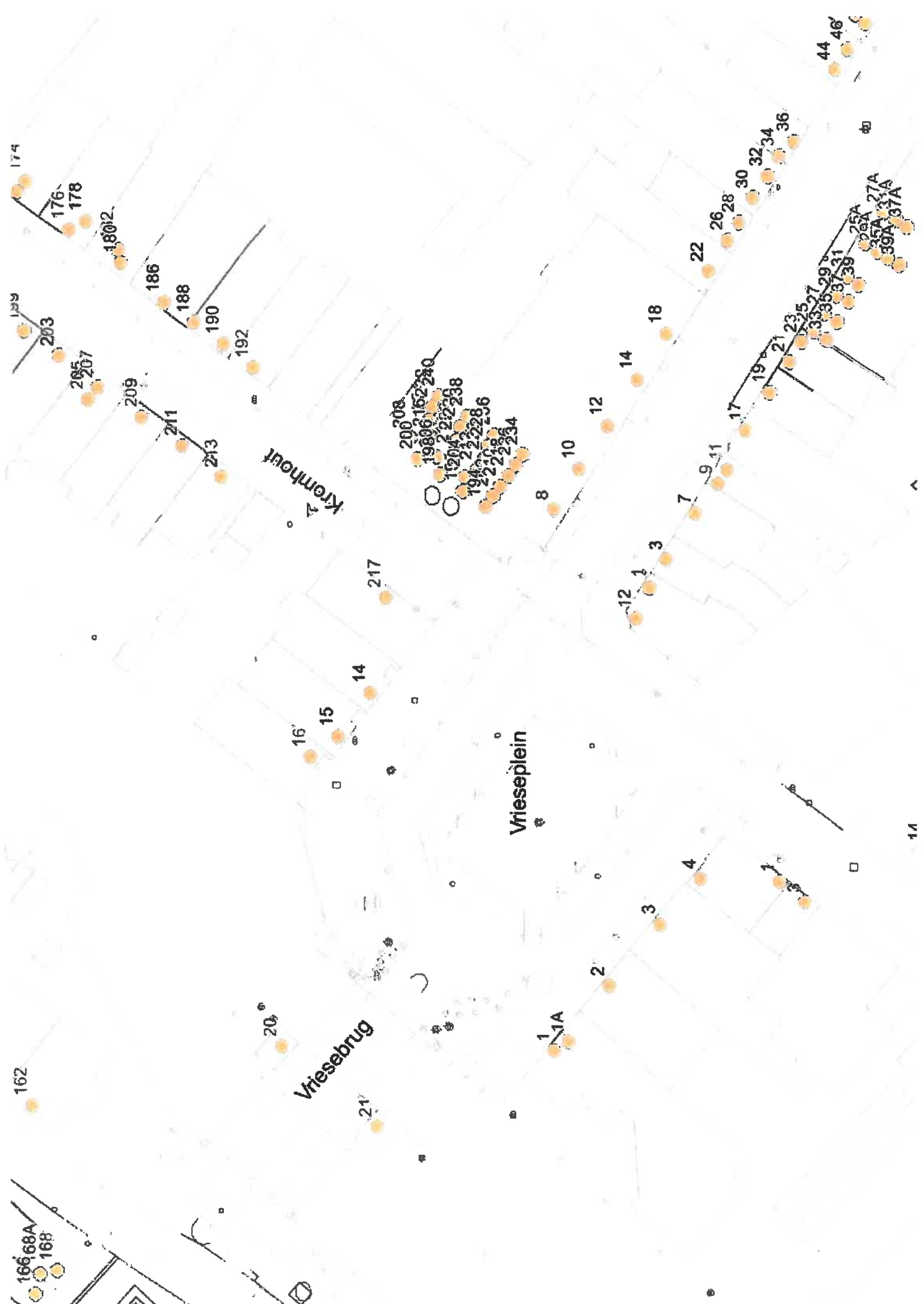
25

29









166 168A  
168

Vriesebrug

Vrieseplein

Kronhout

174

176

178

180

186

188

190

192

209

211

213

203

205

207

200

201

202

203

204

205

206

207

208

209

210

211

212

213

214

215

216

217

218

219

220

221

222

223

224

225

226

227

228

229

230

231

232

233

234

235

236

237

238

239

240

241

242

243

244

245

246

247

248

249

250

251

252

253

254

255

256

257

258

259

260

261

262

263

264

265

266

267

268

269

270

271

272

273

274

275

276

277

278

279

280

281

282

283

284

285

286

287

288

289

290

291

292

293

294

295

296

297

298

299

300

301

302

303

304

305

306

307

308

309

310

311

312

313

314

315

316

317

318

319

320

321

322

323

324

325

326

327

328

329

330

331

332

333

334

335

336

337

338

339

340

341

342

343

344

345

346

347

348

349

350

351

352

353

354

355

356

357

358

359

360

361

362

363

364

365

366

367

368

369

370

371

372

373

374

375

376

377

378

379

380

381

382

383

384

385

386

387

388

389

390

391

392

393

394

395

396

397

398

399

400

401

402

403

404

405

406

407

408

409

410

411

412

413

414

415

416

417

418

419

420

421

422

423

424

425

426

427

428

429

430

431

432

433

434

435

436

437

438

439

440

441

442

443

444

445

446

447

448

449

450

451

452

453

454

455

456

457

458

459

460

461

462

463

464

465

466

467

468

469

470

471

472

473

474

475

476

477

478

479

480

481

482

483

484

485

486

487



camera locaties

Cornelis de Wittplaats

Cornelis-de-Wittstraat

40B

40

40A

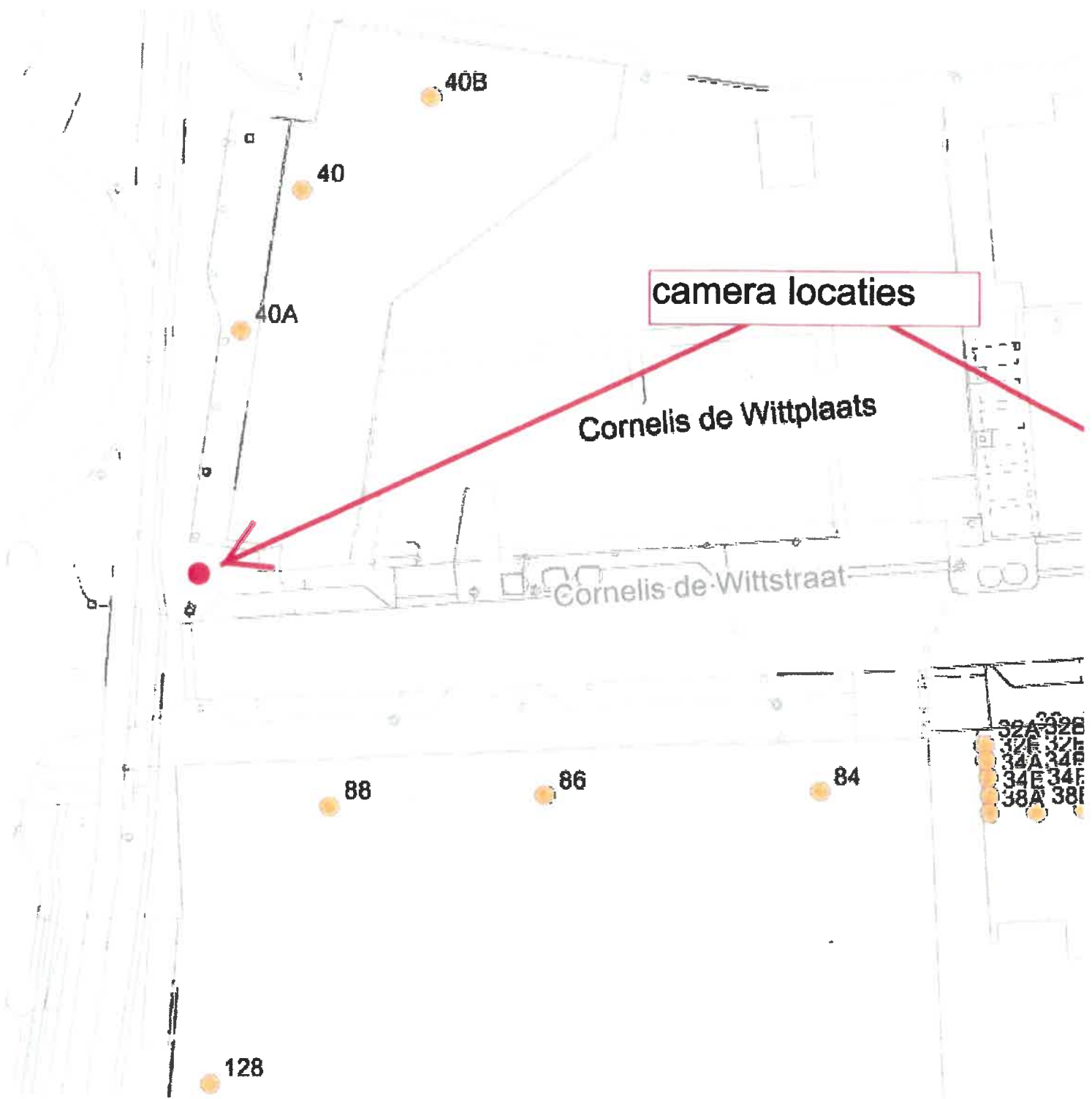
88

86

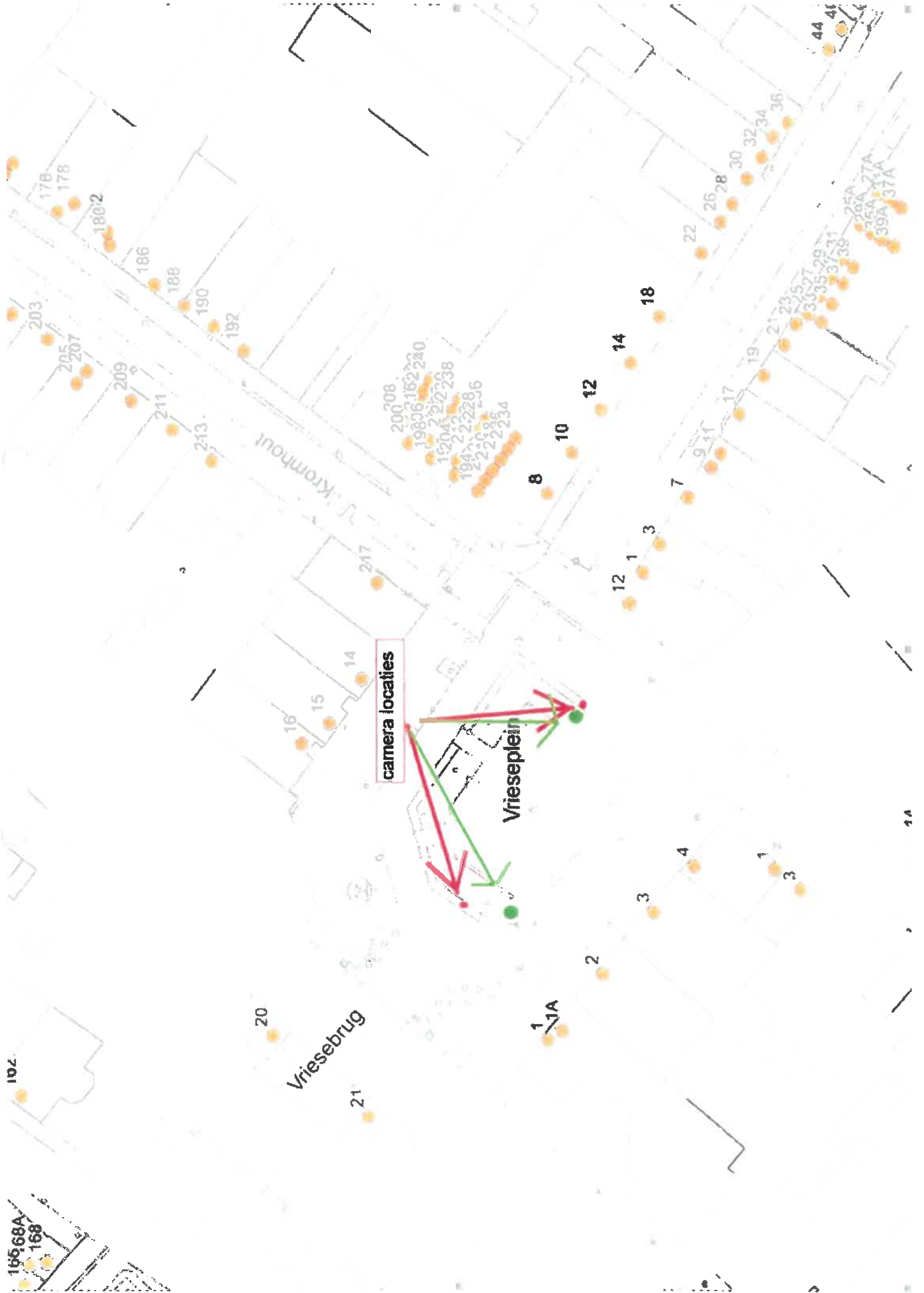
84

128

32A 32B  
32C 32D  
34A 34B  
34E 34F  
38A 38B











380 graden

Hikvision  
Darrifghier

380 graden

Hikvision  
Darrifghier

370 graden





DS-2DF8225IX-AEL(W)

2MP 25× Network IR Speed Dome

**DARKFIGHTER** 



HiKvision DS-2DF8225IX-AEL(W) 2MP 25× Network IR Speed Dome adopts 1/1.9" progressive scan CMOS chip. With the 25× optical zoom lens, the camera offers more details over expansive areas.

This series of cameras can be widely used for wide ranges of high-definition, such as the rivers, forests, roads, railways, airports, ports, squares, parks, scenic spots, stations and large venues, etc.

### Key Features

- 1/1.9" progressive scan CMOS
- Up to 1920 × 1080 resolution
- Min. Illumination  
Color: 0.002 Lux @(F1.5, AGC ON)  
B/W: 0.0002 Lux @(F1.5, AGC ON)  
0 Lux with IR
- 25× optical zoom, 16× digital zoom
- 120dB WDR, 3D DNR, HLC, Smart IR
- 24 VAC & Hi-PoE
- Up to 200 m IR distance
- Support H.265+/H.265 video compression
- Support rapid focus





## Specification

<b>Camera Module</b>	<b>DS-2DF8225IX-AEL(W) 2MP 25× Network IR Speed Dome</b>
<b>Image Sensor</b>	1/1.9" progressive scan CMOS
<b>Min. Illumination</b>	Color: 0.002 Lux @(F1.5, AGC ON) B/W: 0.0002 Lux @(F1.5, AGC ON) 0 Lux with IR
<b>Shutter Time</b>	1/1 s to 1/30,000 s
<b>White Balance</b>	Auto/Manual/ATW (Auto-tracking White Balance)/Indoor/Outdoor/Fluorescent Lamp/Sodium Lamp
<b>AGC</b>	Auto/Manual
<b>Day &amp; Night</b>	IR cut filter
<b>Digital Zoom</b>	16×
<b>Privacy Mask</b>	24 programmable privacy masks
<b>Focus Mode</b>	Auto/Semi-automatic/Manual
<b>3D DNR</b>	Support
<b>BLC</b>	Support
<b>HLC</b>	Support
<b>WDR</b>	120dB
<b>Optical Defog</b>	Support
<b>EIS</b>	Support
<b>Regional Exposure</b>	Support
<b>Regional Focus</b>	Support
<b>Rapid Focus</b>	Support
<b>Lens</b>	
<b>Focal Length</b>	5.7 mm to 142.5 mm, 25× Optical
<b>Zoom Speed</b>	Approx. 3.7 s (optical lens, wide-tele)
<b>Field of View</b>	Horizontal field of view: 59.8° to 2.8° (wide-tele) Vertical field of view: 33.6° to 1.6° (wide-tele) Diagonal field of view: 68.6° to 3.2° (wide-tele)
<b>Working Distance</b>	10 mm to 1500 mm (wide-tele)
<b>Aperture Range</b>	F1.5 to F3.4
<b>PTZ</b>	
<b>Movement Range (Pan)</b>	360° endless
<b>Pan Speed</b>	Configurable, from 0.1°/s to 210°/s, Preset Speed: 280°/s
<b>Movement Range (Tilt)</b>	From -20° to 90°
<b>Tilt Speed</b>	Configurable, from 0.1°/s to 150°/s, Preset Speed: 250°/s
<b>Proportional Zoom</b>	Support
<b>Presets</b>	300
<b>Patrol Scan</b>	8 patrols, up to 32 presets for each patrol
<b>Pattern Scan</b>	4 pattern scans, record time over 10 minutes for each scan
<b>Power-off Memory:</b>	Support
<b>Park Action</b>	Preset/Pattern Scan/Patrol Scan/Auto Scan/Tilt Scan/Random Scan/Frame Scan/Panorama Scan
<b>PTZ Status Display</b>	Support
<b>Preset Freezing</b>	Support
<b>Scheduled Task</b>	Preset/Pattern Scan/Patrol Scan/Auto Scan/Tilt Scan/Random Scan/Frame Scan/Panorama Scan/Dome Reboot/Dome Adjust/Aux Output
<b>Smart Features</b>	
<b>Smart Detection</b>	Intrusion Detection, Line Crossing Detection, Region Entrance Detection, Region Exiting Detection, Face Detection, Audio Exception Detection



<b>Smart Tracking</b>	Manual Tracking, Auto Tracking, Event Tracking
<b>Smart Record</b>	ANR (Automatic Network Replenishment), Dual-VCA
<b>IR</b>	
<b>IR Distance</b>	200 m
<b>Smart IR</b>	Support
<b>Network</b>	
<b>Max. Resolution</b>	1920 × 1080
<b>Main Stream</b>	50Hz: 25fps (1920 × 1080, 1280 × 960, 1280 × 720) 50fps (1920 × 1080, 1280 × 960, 1280 × 720) 60Hz: 30fps (1920 × 1080, 1280 × 960, 1280 × 720) 60fps (1920 × 1080, 1280 × 960, 1280 × 720)
<b>Sub-Stream</b>	50Hz: 25fps (704 × 576, 640 × 480, 352 × 288) 60Hz: 30fps (704 × 480, 640 × 480, 352 × 240)
<b>Third Stream</b>	50Hz: 25fps (1920 × 1080, 1280 × 960, 1280 × 720, 704 × 576, 640 × 480, 352 × 288) 60Hz: 30fps (1920 × 1080, 1280 × 960, 1280 × 720, 704 × 480, 640 × 480, 352 × 240)
<b>ROI</b>	Support
<b>SVC</b>	Support
<b>Video Compression</b>	Main Stream: H.265+/H.265/H.264+/H.264 Sub-Stream: H.265/H.264/MJPEG Third Stream: H.265/H.264/MJPEG H.264 with Baseline/Main/High Profile
<b>Audio compression</b>	G.711alaw/G.711ulaw/G.722.1/G.726/MP2L2/PCM
<b>Protocols</b>	IPv4/IPv6, HTTP, HTTPS, 802.1x, Qos, FTP, SMTP, UPnP, SNMP, DNS, DDNS, NTP, RTSP, RTCP, RTP, TCP/IP, DHCP, PPPoE, Bonjour
<b>Simultaneous Live View</b>	Up to 20 channels
<b>User/Host</b>	Up to 32 users 3 levels: Administrator, Operator and User
<b>Security Measures</b>	User authentication (ID and PW), Host authentication (MAC address); HTTPS encryption; IEEE 802.1x port-based network access control; IP address filtering
<b>System Integration</b>	
<b>Alarm Input/Output</b>	7-ch alarm input and 2-ch alarm output
<b>Alarm Linkage</b>	Alarm actions, such as Preset, Patrol Scan, Pattern Scan, Memory Card Video Record, Trigger Recording, Notify Surveillance Center, Upload to FTP/Memory Card/NAS, Send Email, etc.
<b>Audio Input/Output</b>	1-ch audio input and 1-ch audio output
<b>Network Interface</b>	1 RJ45 10 M/100 M Ethernet Interface; Hi-PoE
<b>CVBS</b>	Support
<b>RS-485</b>	HIKVISION, Pelco-P, Pelco-D, self-adaptive
<b>Storage</b>	Built-in memory card slot, support Micro SD/SDHC/SDXC, up to 256 GB; NAS (NPS, SMB/CIFS), ANR
<b>API</b>	Open-ended, support ONVIF, and CGI, support HIKVISION SDK and Third-Party Management Platform
<b>Client</b>	IVMS-4200, IVMS-4500, IVMS-5200, Hik-Connect
<b>Web Browser</b>	IE7+, Chrome18-42, Firefox5.0+, Safari5.02+
<b>General</b>	
<b>Power</b>	24 VAC (Max. 60 W) Hi-PoE (Max. 50 W)
<b>Working Temperature</b>	Outdoor: -40°C to 65°C (-40°F to 149°F)
<b>Working Humidity</b>	≤ 90%
<b>Protection Level</b>	IP66 Standard, IK10 (only supported by camera without wiper), TVS 6,000V Lightning Protection, Surge Protection and Voltage Transient Protection
<b>Dimensions</b>	Φ 266.6 mm × 410 mm (Φ10.50" × 16.14")
<b>Weight</b>	Approx. 8 kg (17.64 lb)

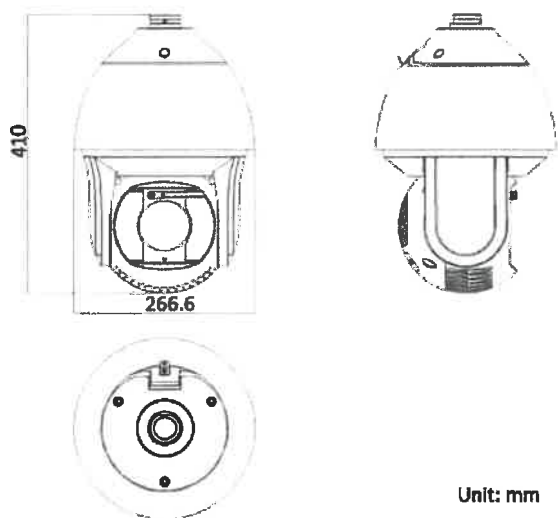


**Order Model**

DS-2DF8225IX-AEL, without wiper, 24 VAC & Hi-PoE

DS-2DF8225IX-AELW, with wiper, 24 VAC & Hi-PoE

**Dimensions**




Unit: mm





**Accessories**



**DS-1604ZJ** Wall Mounting Bracket



**DS-1604ZJ-box** Wall Mounting Bracket with Junction Box



**DS-1604ZJ-box-pole** Vertical Pole Mounting Bracket with Junction Box



**DS-1604ZJ-box-corner** Wall Mounting Bracket with Junction Box



**DS-1660ZJ** Parapet Wall Mounting Bracket



**DS-1619ZJ** Gooseneck Mounting Bracket



**DS-1661ZJ** Pendant Mounting Bracket



**DS-1662ZJ** Pendant Mounting Bracket



**DS-1663ZJ** Ceiling Mounting Bracket



**DS-1667ZJ** Extendable Pole for Pendant Mounting Bracket



**DS-1673ZJ** Horizontal Pole Mounting Bracket



**DS-1682ZJ** Extendable Pole for Pendant Mounting Bracket



Hikvision USA

Hikvision Canada

Hikvision Mexico

Hikvision Brazil

Hikvision Chile

**Hikvision Italy**  
Via S. Felice 10  
00144 Roma, Italy

**Hikvision France**  
11 rue de Valenciennes  
75013 Paris, France

**Hikvision Spain**  
Calle de la Princesa 137  
28014 Madrid, Spain

**Hikvision Russia**  
10/12, Bolshoye Shosse  
Moscow, Russia

**Hikvision UK**  
The Quadrant  
Basingstoke, UK

Hikvision Germany

**Hikvision Oceania**

Hikvision India

Hikvision Korea

Hikvision Japan

Hikvision Singapore


Hikvision South Africa

Hikvision Israel

Hikvision Taiwan

Hikvision Hong Kong





**VOORAANZICHT**



**ZIJAANZICHT**

Rev.	Datum	Reden	Par.		Formaat/Size	A3	Get./Drawn
					Eenheid/Unit	mm	Gez./Checke
					Schaal/Scale	1:20	Gec./Aprpd.
					Benaming/Title:		
				<b>CAMERA MAST 5m kleur RAL7031</b> <b>GEMEENTE DORDRECHT</b>			



Formuliersversie  
2019.01

# Aanvraaggegevens

Aanvraagnummer	4930527
Aanvraagnaam	Vaste camera's Kromhout eo
Uw referentiecode	DO 301063
Ingediend op	04-02-2020
Soort procedure	Reguliere procedure
Projectomschrijving	Plaatsing van vaste camera's Kromhout eo te Dordrecht ter vervanging van mobiele camera's
Opmerking	-
Gefaseerd	Nee
Blokkerende onderdelen weglaten	Nee
Persoonsgegevens openbaar maken	Nee
Kosten openbaar maken	Nee
Bijlagen die later komen	geen
Bijlagen n.v.t. of al bekend	Aanvraag betreft plaatsing van camera's. Met de bijlage van de situering zijn de bijlagen compleet en zijn de overige gevraagde bijlagen niet van toepassing.

**Bevoegd gezag**

Naam:	Gemeente Dordrecht
Bezoekadres:	Spuiboulevard 300 3311 GR Dordrecht
Postadres:	Postbus 8 3300 AA Dordrecht
Telefoonnummer:	14078
E-mailadres:	gemeentebestuur@dordrecht.nl
Website:	www.dordrecht.nl
Contactpersoon:	Klantcontactcentrum gemeente Dordrecht



## **Overzicht bijgevoegde modulebladen**

**Aanvraaggegevens**

**Aanvragergegevens**

**Locatie van de werkzaamheden**

**Werkzaamheden en onderdelen**

**Overig bouwwerk bouwen**

- **Bouwen**

**Bijlagen**

**Kosten**





# Aanvrager bedrijf

## 1 Bedrijf

KvK-nummer	50070525
Vestigingsnummer	000021046425
(Statutaire) naam	Gemeente Dordrecht
Handelsnaam	-

## 2 Contactpersoon

Geslacht	<input checked="" type="checkbox"/> Man <input type="checkbox"/> Vrouw
Voorletters	D
Voorvoegsels	-
Achternaam	Lingen
Functie	Beleidsadviseur Veiligheid

## 3 Vestigingsadres bedrijf

Postcode	3311GR
Huisnummer	300
Huisletter	-
Huisnummertoevoeging	-
Straatnaam	Spuiboulevard
Woonplaats	Dordrecht

## 4 Correspondentieadres

Adres	Spuiboulevard 300 3311GR Dordrecht
-------	---------------------------------------

## 5 Contactgegevens

Telefoonnummer	078 770 4205
Faxnummer	-
E-mailadres	dm.kramer-vaandrager@drechtsteden.nl



# Gemachtigde bedrijf

## 1 Bedrijf

KvK-nummer	52618196
Vestigingsnummer	000022536841
(Statutaire) naam	Gemeenschappelijke Regeling Drechtsteden
Handelsnaam	Ingenieursbureau Drechtsteden

## 2 Contactpersoon

Geslacht	<input type="checkbox"/> Man <input checked="" type="checkbox"/> Vrouw
Voorletters	D.M.
Voorvoegsels	-
Achternaam	Kramer
Functie	projectleider

## 3 Vestigingsadres bedrijf

Postcode	3311GT
Huisnummer	7
Huisletter	-
Huisnummertoevoeging	-
Straatnaam	Spuiweg
Woonplaats	Dordrecht

## 4 Correspondentieadres

Postbus	619
Postcode	3300AP
Plaats	Dordrecht

## 5 Contactgegevens

Telefoonnummer	078-7702931
Faxnummer	-
E-mailadres	dm.kramer-vaandrager@drechtsteden.nl



## 6 Akkoordverklaring

### Akkoordverklaring

- Hierbij verklaar ik dat ik de aanvraag/melding naar waarheid heb ingevuld, dat ik correspondentie over mijn aanvraag/melding wil ontvangen op het door mij opgegeven e-mailadres of op het door mij opgegeven adres van de berichtenbox en dat ik weet dat er kosten verbonden kunnen zijn aan het indienen van een aanvraag.



# Locatie

## 1 Kadastraal perceelnummer

Burgerlijke gemeente	Dordrecht
Kadastrale gemeente	Dordrecht
Kadastrale sectie	D
Kadastraal perceelnummer	6809
Bouwplannaam	Vaste camera's Kromhout eo
Bouwnummer	-
Gelden de werkzaamheden in deze aanvraag/melding voor meerdere adressen of percelen?	<input checked="" type="checkbox"/> Ja <input type="checkbox"/> Nee
Specificatie locatie	Er worden in totaal 5 vaste camera's geplaatst. 2 camera's op perceel D6809 2 camera's op perceel D6249 1 camera op perceel C6263

## 2 Eigendomssituatie

Eigendomssituatie van het perceel	<input checked="" type="checkbox"/> U bent eigenaar van het perceel <input type="checkbox"/> U bent erfpachter van het perceel <input type="checkbox"/> U bent huurder van het perceel <input type="checkbox"/> Anders
-----------------------------------	---

## 3 Toelichting

Eventuele toelichting op locatie	Voor situering van de camera's zie toegevoegde bijlage: Situering vaste camera's Kromhout
----------------------------------	--





# Bouwen

## Overig bouwwerk bouwen

### 1 De bouwwerkzaamheden

Wat is er op het bouwwerk van toepassing?

- Het wordt geheel vervangen  
 Het wordt gedeeltelijk vervangen  
 Het wordt nieuw geplaatst

Eventuele toelichting

Op dit moment zijn er mobiele camera's geplaatst. Deze worden vervangen door vaste camera's

Hebt u voor deze bouwwerkzaamheden al eerder een vergunning aangevraagd?

- Ja  
 Nee

### 2 Plaats van het bouwwerk

Waar gaat u bouwen?

Terrein

### 3 Bruto vloeroppervlakte bouwwerk

Verandert de bruto vloeroppervlakte van het bouwwerk door de bouwwerkzaamheden?

- Ja  
 Nee

### 4 Bruto inhoud bouwwerk

Verandert de bruto inhoud van het bouwwerk door de bouwwerkzaamheden?

- Ja  
 Nee

### 5 Oppervlakte bebouwd terrein

Verandert de bebouwde oppervlakte van het terrein na uitvoering van de bouwwerkzaamheden?

- Ja  
 Nee

### 6 Seizoensgebonden en tijdelijke bouwwerken

Gaat het om een seizoensgebonden bouwwerk?

- Ja  
 Nee

Gaat het om een tijdelijk bouwwerk?

- Ja  
 Nee

### 7 Gebruik

Waar gebruikt u het bouwwerk en/of terrein momenteel voor?

- Wonen  
 Overige gebruiksfuncties

Geef aan waar u het bouwwerk en/of terrein momenteel voor gebruikt.

Het huidig terrein is openbaar gebied



Waar gaat u het bouwwerk voor gebruiken?

- Wonen  
 Overige gebruiksfuncties

Geef aan waar u het bouwwerk voor gaat gebruiken.

Handhaven van de openbare orde

## 8 Gebruiksfuncties

In onderstaande tabel staan in de eerste kolom mogelijke gebruiksfuncties die in een bouwwerk kunnen voorkomen. Vul voor alle gebruiksfuncties die voor u van toepassing zijn het aantal personen, de totale gebruiksoppervlakte en de totale vloeroppervlakte van het verblijfsgebied in m2 in hele getallen in.

Gebruiksfunctie	Aantal personen	Gebruiksoppervlakte (m2)	Verblijfsoppervlakte (m2)
Bijeenkomst			
Cel			
Gezondheidszorg			
Industrie			
Kantoor			
Logies			
Onderwijs			
Sport			
Winkel			
Overige gebruiksfuncties			

## 9 Uiterlijk bouwwerk/welstand

Beschrijf van de onderstaande onderdelen de materialen en kleuren die u voor het bouwwerk gebruikt. U mag het veld leeg laten als u materialen en kleuren in de bijlagen vermeldt

Onderdelen	Materiaal	Kleur
Gevels		
- Plint gebouw		
- Gevelbekleding		
- Borstweringen		
- Voegwerk		
Kozijnen		
- Ramen		
- Deuren		
- Luiken		
Dakgoten en boeidelen		
Dakbedekking		

Vul hier overige onderdelen en bijbehorende materialen en kleuren in.

Camera's zijn allemaal bevestigd aan een cameramast. Zijn een tweetal beweegbare PTZ dome camera en een drietal 360-graden PTZ dome camera's. Camera's worden op een te leveren cameramast (RAL) a lengte 5,00 m geplaatst

## 10 Mondeling toelichten

Ik wil mijn bouwplan mondeling toelichten voor de welstandscommissie/stadsbouwmeester.

- Ja  
 Nee



# Bijlagen

## Formele bijlagen

Naam bijlage	Bestandsnaam	Type	Datum ingediend	Status document
Situering_vaste_cameras_Kromhout.PNG	Situering vaste cameras Kromhout.PNG	Anders	2020-02-04	In behandeling



# Kosten

## Bouwen

### Overig bouwwerk bouwen

Wat zijn de geschatte kosten in  
euro's (exclusief BTW)? 38000

## Projectkosten

Wat zijn de geschatte kosten  
voor het totale project in euro's  
(exclusief BTW)? 38000

