



OMGEVING

RAPPORTAGE

onderzoek stikstofdepositie

Prunuslaan 25

Dordrecht



Rapportage onderzoek stikstofdepositie

Prunuslaan 25, Dordrecht

Opdrachtgever

[Redacted]
[Redacted]
[Redacted]

Rapportnummer

20168.003

Versienummer

D1

Status

Eindrapportage

Datum

27-01-2023

Opsteller

[Redacted]

Paraaf

[Redacted]

Kwaliteitscontrole

[Redacted]

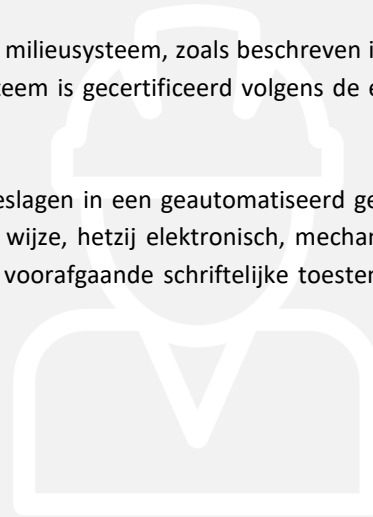
Paraaf

[Redacted]

CERTIFICERING

Econsultancy werkt volgens een dynamisch kwaliteits- en milieusysteem, zoals beschreven in het kwaliteits- en milieuhand-boek. Ons kwaliteits- en milieusysteem is gecertificeerd volgens de eisen in de NEN-EN-ISO 9001 en NEN-EN-ISO 14001.

Niets uit deze uitgave mag worden verveelvoudigd, opgeslagen in een geautomatiseerd gegevensbestand, of openbaar gemaakt, in enige vorm of op enige wijze, hetzij elektronisch, mechanisch, door fotokopieën, opnamen, of enige andere manier, zonder voorafgaande schriftelijke toestemming van de rechthebbende.



INHOUDSOPGAVE

SAMENVATTING	1
1 INLEIDING	2
2 TOETSINGSKADER.....	3
2.1 Geen significante toename	3
3 UITGANGSPUNTEN	4
3.1 Aanlegfase.....	4
3.2 Gebruiksfase.....	6
4 BEREKENINGSRESULTATEN EN TOETSING.....	7

Bijlage 1. Aerius-berekening projecteffect aanlegfase	1
Bijlage 2. Aerius-berekening projecteffect gebruiksfase.....	2

SAMENVATTING

Aan de Prunuslaan 25 te Dordrecht is men voornemens een appartementencomplex met 16 woningen te realiseren. In het kader van de voorgenomen ontwikkeling is een onderzoek noodzakelijk naar de stikstofdepositie op de omliggende Natura 2000-gebieden.

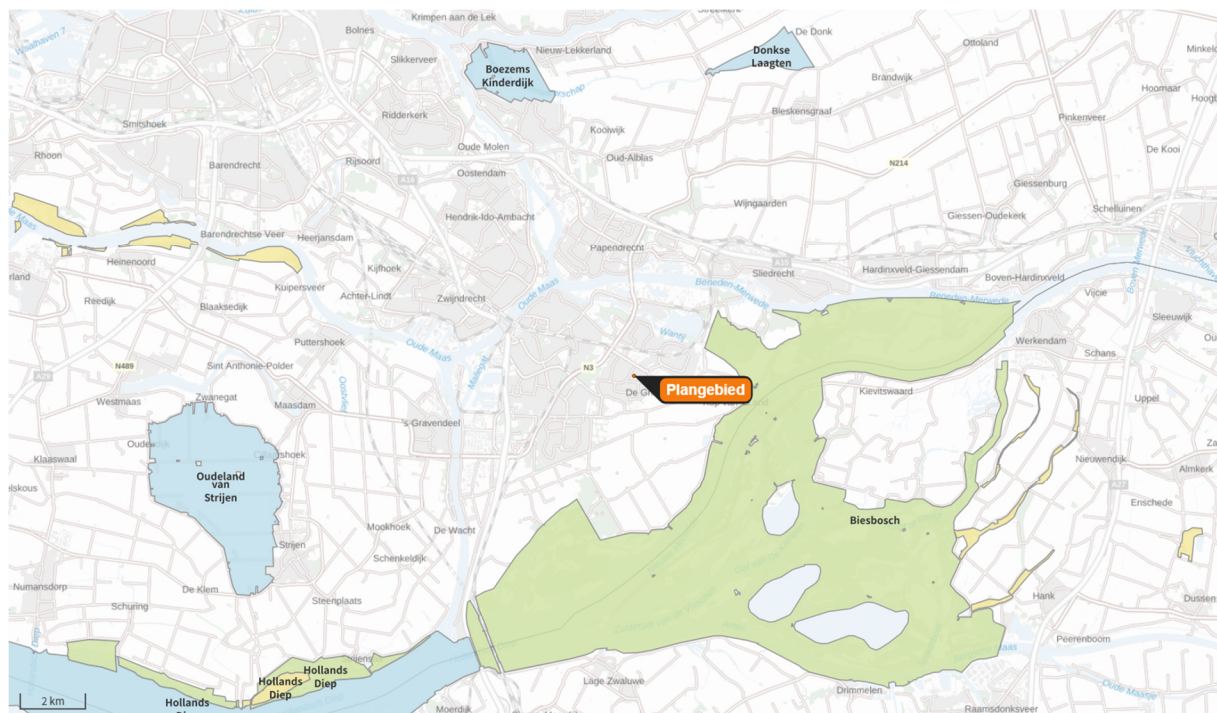
De bescherming van de Natura 2000-gebieden is geregeld in de Wet natuurbescherming. In zowel de Habitat- als de Vogelrichtlijn zijn de gebieden opgenomen welke als Natura 2000-gebied worden aangemerkt. Ten behoeve van de instandhouding van de natuurgebieden dienen negatieve effecten te worden uitgesloten, waardoor onder andere onderzoek plaats dient te vinden naar de stikstofdepositie op Natura 2000-gebieden.

De relevante emissies van stikstofoxiden (NO_x) en ammoniak (NH_3) tijdens de aanlegfase vinden plaats door de verkeersbewegingen ten behoeve van de af- en aanvoer van materialen, het vervoer van personeel en de inzet van mobiele werktuigen tijdens de sloop en constructie. De relevante emissies tijdens de gebruiksfase vinden plaats door de verkeersbewegingen van en naar het.

De berekening van het projecteffect van zowel de aanleg- als de gebruiksfase is verricht met behulp van het programma AERIUS Calculator (versie 2022). Het projecteffect op de Natura 2000-gebieden als gevolg van zowel de aanleg- als de gebruiksfase is kleiner dan of gelijk aan 0,00 mol/ha/jaar. Bij een dergelijk projecteffect zal het beoogde plan niet voor een significante toename in stikstofdepositie zorgen en kunnen negatieve effecten worden uitgesloten.

1 INLEIDING

Aan de Prunuslaan 25 te Dordrecht is men voornemens een appartementencomplex met 16 woningen te realiseren. In het kader van de voorgenomen ontwikkeling is een onderzoek noodzakelijk naar de stikstofdepositie op de omliggende Natura 2000-gebieden. In figuur 1.1 is de situering van het plan en de omliggende Natura 2000-gebieden weergegeven.



Figuur 1.1 Situering plangebied

Het plan is niet gelegen binnen de grenzen van een gebied dat aangewezen is als Natura 2000-gebied. Het Natura 2000-gebied 'biesbosch' ligt op circa 2,5 kilometer afstand het meest nabij het plan. Op circa 10 kilometer afstand liggen tevens respectievelijk de Natura 2000-gebieden 'Hollandsdiep, Donkse Laagte, Boezems kinderdijk, Oudeland van strijen en de oude maas'.

2 TOETSINGSKADER

De bescherming van de Natura 2000-gebieden is geregeld in de Wet natuurbescherming. In zowel de Habitat- als de Vogelrichtlijn zijn de gebieden opgenomen welke als Natura 2000-gebied worden aangemerkt. Ten behoeve van de instandhouding van de natuurgebieden dienen negatieve effecten te worden uitgesloten, waardoor onder andere onderzoek plaats dient te vinden naar de stikstofdepositie op Natura 2000-gebieden.

2.1 Geen significante toename

Het beoogde plan mag in beginsel geen negatieve effecten veroorzaken op de omliggende Natura 2000-gebieden. Met het voorgeschreven programma AERIUS Calculator wordt de depositie van stikstofverbindingen in de vorm van ammoniak (NH_3) en stikstofoxiden (NO_x) op het oppervlak van de omliggende Natura 2000-gebieden inzichtelijk gemaakt. Bij een projecteffect kleiner dan of gelijk aan 0,00 mol/ha/jaar zorgt het beoogde plan niet voor een significante toename in stikstofdepositie en kunnen negatieve effecten worden uitgesloten.

3 UITGANGSPUNTEN

Zowel de aanleg- als de gebruiksfase van het plan kunnen negatieve gevolgen hebben voor stikstofgevoelige habitattypen binnen omliggende beschermde natuurgebieden. De projecteffecten van beide fases dienen inzichtelijk te worden gemaakt.

3.1 Aanlegfase

Met het plan wordt de bouw van 16 appartementen mogelijk gemaakt. De relevante emissies van stikstofoxiden (NO_x) en ammoniak (NH₃) tijdens de aanlegfase vinden plaats door de verkeersbewegingen ten behoeve van de af- en aanvoer van materialen, het vervoer van personeel en de inzet van mobiele werktuigen tijdens de sloop en constructie. De aanlegfase betreft een tijdelijke ontwikkeling en zal minder dan één jaar duren. De werkzaamheden zullen in 2023 worden uitgevoerd.

Mobiele werktuigen

De benodigde gegevens voor de aanlegfase zijn, in overleg met de opdrachtgever, gebaseerd op invoergegevens van vergelijkbare bij Econsultancy bekende getallen. De emissiefactoren van de werktuigen zijn tevens gebaseerd op het in AERIUS Calculator opgenomen kengetallen. De woningen zullen voornamelijk worden opgebouwd uit geprefabriceerde onderdelen, waardoor de inzet van grootschalig materieel beperkt kan worden. Voor de aanlegfase is de inzet van de in tabel 3.1 opgenomen mobiele werktuigen voorzien. Het dieselverbruik in combinatie met het verbruik van AdBlue is gebaseerd op onderzoek van TNO in opdracht van het RIVM¹. Voor overig (klein) materieel wordt uitsluitend gebruik gemaakt van elektrisch aangedreven werktuigen.

Tabel 3.1 Inzet mobiele werktuigen

werktuig	stageklasse	bouwjaar	vermogen [kW]	draaiuren [u/j]	brandstofverbruik [l/j]	AdBlue [l/j]
shovel	v.a. IV	v.a. 2014	75-560	25	500	25
graafmachine	v.a. IV	v.a. 2014	75-560	50	1000	50
heistelling	v.a. IV	v.a. 2014	75-560	10	250	13
Mobiele kraan	v.a. IV	v.a. 2014	75-560	120	1200	60
sloopkraan	v.a. IV	v.a. 2014	75-560	100	1500	75

Verkeersbewegingen

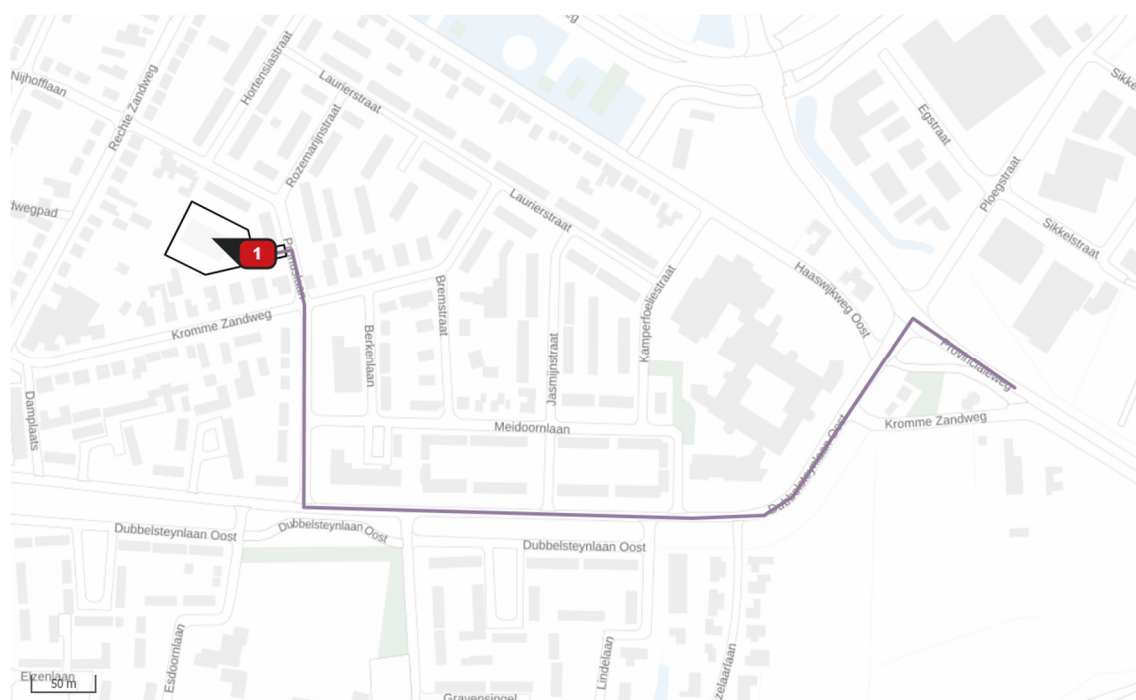
Naast de inzet van werktuigen vinden er ook verkeersbewegingen plaats voor het vervoer van materialen en personen van en naar het plan. Op basis van soortgelijke projecten wordt verwacht dat er voor de gehele aanlegfase 440, 1360 en 168 verkeersbewegingen met respectievelijk lichte, middelzware en zware motorvoertuigen plaatsvinden.

¹ TNO, AUB: een robuuste schatting van NO_x en NH₃ uitstoot van mobiele werktuigen, 10 december 2021.

De ontsluiting van het verkeer kan in verschillende richtingen plaatsvinden. In het onderhavig onderzoek is als worstcasescenario een volledige ontsluiting in oostelijke richting gehanteerd, via de Provincialeweg. Een criterium voor wanneer verkeer in het heersende verkeersbeeld is opgenomen wordt gegeven in de instructie², namelijk: ‘op het moment dat het aan- en afvoerende verkeer zich door zijn snelheid en rij- en stopgedrag niet meer onderscheidt van het overige verkeer dat zich op de betrokken weg bevindt. Hierbij weegt ook mee hoe de verhouding is tussen de hoeveelheid verkeer dat door de voorgenomen ontwikkeling wordt aangetrokken en het reeds op de weg aanwezige verkeer. In de regel wordt het verkeer meegenomen tot het zich verdund heeft tot enkele procenten van het reeds aanwezige verkeer.’

De verkeersintensiteit op de Provincialeweg ligt met circa 4.000 motorvoertuigen per etmaal³ vele malen hoger dan de maximale verkeersgeneratie van het plan (weekdaggemiddeld). Het verkeer ten gevolge van de aanlegfase zal derhalve ter hoogte van de Provincialeweg volledig zijn opgenomen in het heersende verkeersbeeld. Het verkeer zal in de praktijk bij uitsplitsing in verschillende rijrichtingen reeds eerder in het heersende verkeersbeeld zijn opgenomen dan in het onderhavig onderzoek gehanteerd.

In figuur 3.1 zijn de emissiebronnen van aanlegfase weergegeven. Bron 1 betreft de emissies ten gevolge van de mobiele werktuigen en de parse lijn de emissies van het (bouw)verkeer.



Figuur 3.1 Emissiebronnen aanlegfase

² Expertiseteam Stikstof en Natura 2000, *Instructie gegevensinvoer voor AERIUS Calculator 2021.1, Juni 2022 Versie 1*

³ NSL monitoringskaart 2021, peiljaar 2020, verkregen van <https://www.nsl-monitoring.nl/viewer/>.

3.2 Gebruiksfase

Met het plan wordt de realisatie van 16 appartementen mogelijk gemaakt. De nieuwbouw zal niet worden aangesloten op het gasnet. De relevante emissies van stikstofoxiden (NO_x) en ammoniak (NH₃) tijdens de gebruiksfase vinden plaats door de verkeersbewegingen van en naar het. De benodigde gegevens voor de gebruiksfase zijn in overleg met de opdrachtgever bepaald en aangevuld op basis van de in AERIUS Calculator opgenomen kentallen. Voor de berekening van de gebruiksfase is uitgegaan van het rekenjaar opvolgend aan de aanlegfase (2024).

Verkeersbewegingen

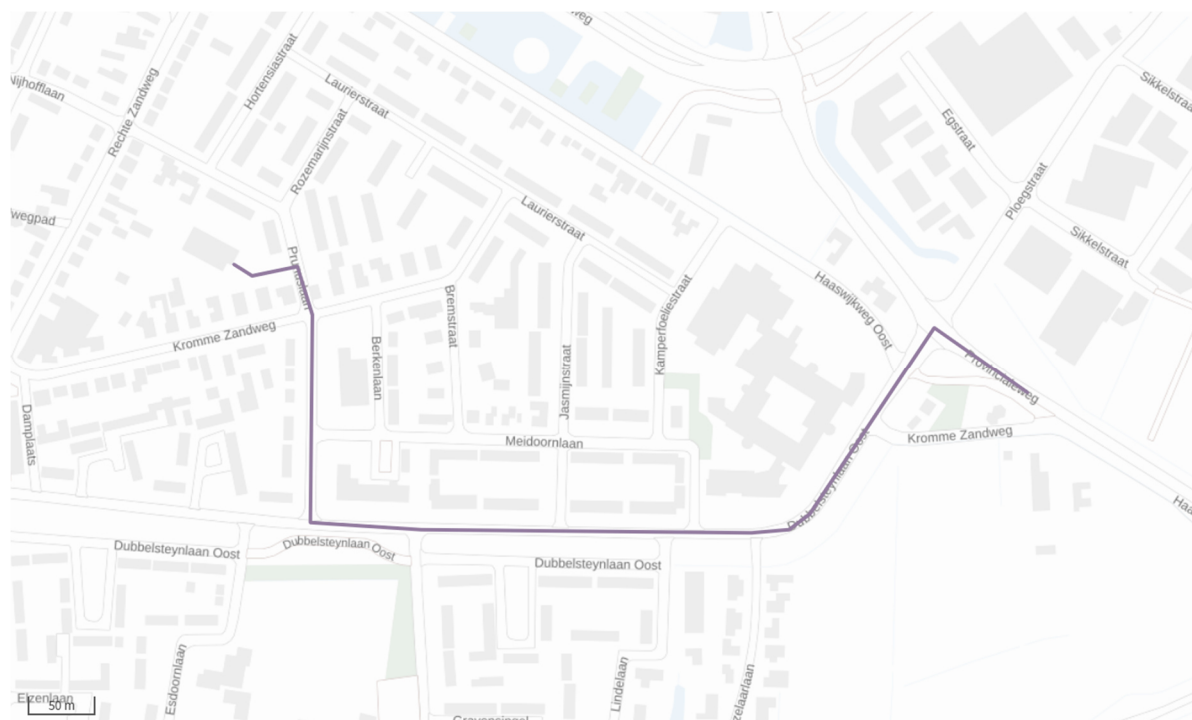
De verkeersgeneratie is berekend aan de hand van de CROW-publicatie 381 Toekomstbestendig parkeren en verkeersgeneratie. De gemeente Dordrecht is conform de demografisch kencijfers van het CBS, aan te merken als een zeer sterk stedelijke gemeente. De locatie van het plan is gelegen in de stedelijke zone 'rest bebouwde kom'. In tabel 3.2 is de volledige berekening van de verkeersgeneratie van 16 dure koop appartementen opgenomen.

Tabel 3.2 Verkeersgeneratie plan.

functie	plan	eenheid	verkeersgeneratie per eenheid		verkeersgeneratieplan		
			min	max	min	max	gem
Koop, appartement, duur	16 woningen	1 woning	6,4	7,2	102,4	115,2	108,8

Uitgaande van de maximale bandbreedte genereert het totale plan 115,2 verkeersbewegingen per weekdag, hiervan is 2% opgenomen als middelzwaar vrachtverkeer. Voor de ontsluiting van het verkeer wordt verwezen naar paragraaf 0.

In figuur 3.2 zijn de emissiebronnen tijdens het toekomstig gebruik weergegeven. De paarse lijn betreft het verkeer van en naar het plan.



Figuur 3.2 Emissiebronnen gebruiksfase

4 BEREKENINGSRESULTATEN EN TOETSING

De berekening van het projecteffect van zowel de aanleg- als de gebruiksfase is verricht met behulp van het programma AERIUS Calculator (versie 2022). In bijlage 2 en 3 zijn de AERIUS berekeningen van respectievelijk de aanlegfase en de gebruiksfase opgenomen.

Het projecteffect op de Natura 2000-gebieden als gevolg van zowel de aanleg- als de gebruiksfase is kleiner dan of gelijk aan 0,00 mol/ha/jaar. Bij een dergelijk projecteffect zal het beoogde plan niet voor een significante toename in stikstofdepositie zorgen en kunnen negatieve effecten worden uitgesloten. Op basis van het onderzoek blijkt dat er geen vergunning Wet natuurbescherming (gebiedsbescherming) benodigd is voor het aspect stikstof.

Bijlage 1. Aerius-berekening projecteffect aanlegfase

Projectberekening

Dit document geeft een overzicht van de invoer en rekenresultaten van een Projectberekening met AERIUS Calculator. De berekening is uitgevoerd binnen stikstofgevoelige Natura 2000-gebieden, op rekenpunten die overlappen met habitattypen en/of leefgebieden die aangewezen zijn in het kader van de Wet natuurbescherming, gekoppeld aan een aangewezen soort, of nog onbekend maar mogelijk wel relevant, en waar tevens sprake is van een overbelaste of bijna overbelaste situatie voor stikstof.



- [Overzicht](#)
- [Samenvatting situaties](#)
- [Resultaten](#)
- [Detailgegevens per emissiebron](#)

*Deze PDF is een digitaal bestand dat weer in te lezen is in AERIUS. Meer toelichting over deze PDF kunt u vinden in een bijbehorende leeswijzer. Deze leeswijzer en overige documentatie is te raadplegen via:
www.aerius.nl/handleidingen-en-leeswijzers*



Contactgegevens

Rechtspersoon
Inrichtingslocatie

Econsultancy
Prunuslaan 25,
3319 HS Dordrecht

Activiteit

Omschrijving
Toelichting

Prunuslaan
realisatie 16 appartementen

Berekening

AERIUS kenmerk
Datum berekening
Rekenconfiguratie

RcfiSzDFAewT
27 januari 2023, 10:21
Wnb-rekengrid

Totale emissie

Aanlegfase - Beoogd

Rekenjaar	Emissie NH ₃	Emissie NO _x
2023	1,2 kg/j	49,1 kg/j

Resultaten


Aanlegfase - Beoogd
Gekarteerd oppervlak met toename (ha)
Gekarteerd oppervlak met afname (ha)
Grootste toename van depositie
Grootste afname van depositie

Hoogste bijdrage	Hexagon	Gebied
-		
-		
-		
-		
-		

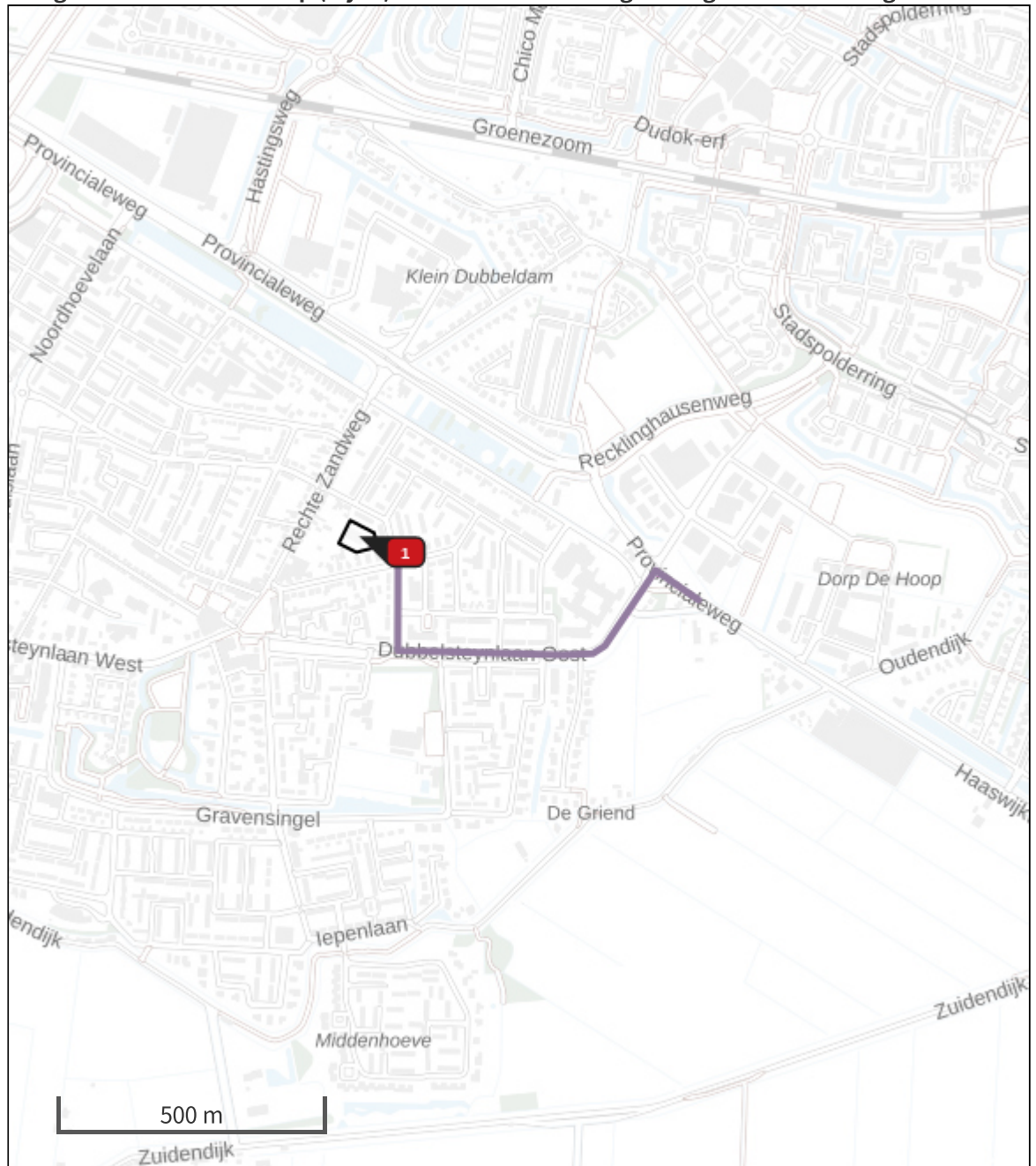









Aanlegfase (Beoogd), rekenjaar 2023

Emissiebronnen

	Emissie NH ₃	Emissie NO _x
 Mobiele werktuigen Bouw, Industrie en Delfstoffenwinning mobiele werktuigen	1,1 kg/j	45,8 kg/j
 Verkeersnetwerk	92,3 g/j	3,3 kg/j

Hoogste af- en toename op (bijna) overbelaste stikstofgevoelige Natura 2000 gebieden.



- | | | | |
|---|----------------------------------|---|--------------------------------|
|  | Habitatrichtlijn |  | Grootste afname van depositie |
|  | Vogelrichtlijn |  | Grootste toename van depositie |
|  | Vogelrichtlijn, Habitatrichtlijn |  | Hoogste totale depositie |
|  | Niet bepaald | | |

De bronnen op de kaart horen bij de Beoogde situatie.

Resultaten stikstofgevoelige Natura 2000 gebieden situatie "Aanlegfase" (Beoogd) incl. saldering e/o referentie

	Berekend (ha gekarteerd)	Hoogste totale depositie (mol N/ha/jr)	Met toename (ha gekarteerd)	Grootste toename (mol N/ha/jr)	Met afname (ha gekarteerd)	Grootste afname (mol N/ha/jr)
Totaal	-	-	-	-	-	-

Aanlegfase, Rekenjaar 2023

1 Mobiele werktuigen | Bouw, Industrie en Delfstoffenwinning

Naam	mobiele werktuigen	NO _x	45,8 kg/j
		NH ₃	1,1 kg/j
Locatie	X:108083,85 Y:423237,55		
Oppervlakte	0,29 ha		

Naam	Stageklasse	Brandstofverbruik	Draaiuren	AdBlue verbruik	Stof	Emissie
shovel	Stage-IV, 2014-2018, 75-560 kW, diesel, SCR: ja	500 l/j	25 u/j	25 l/j	NO _x	5,1 kg/j
					NH ₃	0,1 kg/j
graafmachine	Stage-IV, 2014-2018, 75-560 kW, diesel, SCR: ja	1000 l/j	50 u/j	50 l/j	NO _x	10,3 kg/j
					NH ₃	0,2 kg/j
heistelling	Stage-IV, 2014-2018, 75-560 kW, diesel, SCR: ja	250 l/j	10 u/j	13 l/j	NO _x	2,3 kg/j
					NH ₃	60,0 g/j
mobiele kraan	Stage-IV, 2014-2018, 75-560 kW, diesel, SCR: ja	1200 l/j	120 u/j	60 l/j	NO _x	12,6 kg/j
					NH ₃	0,3 kg/j
sloopkraan	Stage-IV, 2014-2018, 75-560 kW, diesel, SCR: ja	1500 l/j	100 u/j	75 l/j	NO _x	15,5 kg/j
					NH ₃	0,4 kg/j

2 Wegverkeer | Weg

Naam	verkeersbewegingen aanlegfase	Links	Rechts	NO _x	3,3 kg/j
Locatie	X:108369,96 Y:423014,45	Type scherm	-	NO ₂	0,8 kg/j
Lengte	919,58 m	Hoogte	-	NH ₃	92,3 g/j
Wegtype	Binnen bebouwde kom (doorstromend)	Afstand tot de weg	-		
Rijrichting	Beide richtingen				
Tunnelfactor	1				
Type hoogteligging	Normaal				
Weghoogte	0 m				

Verkeer	Max. snelheid	Aantal voertuigen	In file
Licht verkeer	Voorgescreven factoren	440 p/jaar	0,0 %
Middelwaar vrachtverkeer	Voorgescreven factoren	1360 p/jaar	0,0 %
Zwaar vrachtverkeer	Voorgescreven factoren	168 p/jaar	0,0 %
Busverkeer	Voorgescreven factoren	0 p/jaar	0,0 %

Disclaimer

Hoewel verstrekte gegevens kunnen dienen ter onderbouwing van een vergunningaanvraag, kunnen er geen rechten aan worden ontleend. De eigenaar van AERIUS aanvaardt geen aansprakelijkheid voor de inhoud van de door de gebruiker aangeboden informatie. Bovenstaande gegevens zijn enkel bruikbaar tot er een nieuwe versie van AERIUS beschikbaar is. AERIUS is een geregistreerd handelsmerk in Europa. Alle rechten die niet expliciet worden verleend, zijn voorbehouden.



Rekenbasis

Deze berekening is tot stand gekomen op basis van

AERIUS versie 2022_20230126_290cbff6e8

Database versie 2022_290cbff6e8

Voor meer informatie over de gebruikte methodiek en data zie:

<https://www.aerius.nl/>

Bijlage 2. Aeries-berekening projecteffect gebruiksfase

Projectberekening

Dit document geeft een overzicht van de invoer en rekenresultaten van een Projectberekening met AERIUS Calculator. De berekening is uitgevoerd binnen stikstofgevoelige Natura 2000-gebieden, op rekenpunten die overlappen met habitattypen en/of leefgebieden die aangewezen zijn in het kader van de Wet natuurbescherming, gekoppeld aan een aangewezen soort, of nog onbekend maar mogelijk wel relevant, en waar tevens sprake is van een overbelaste of bijna overbelaste situatie voor stikstof.



- [Overzicht](#)
- [Samenvatting situaties](#)
- [Resultaten](#)
- [Detailgegevens per emissiebron](#)

*Deze PDF is een digitaal bestand dat weer in te lezen is in AERIUS. Meer toelichting over deze PDF kunt u vinden in een bijbehorende leeswijzer. Deze leeswijzer en overige documentatie is te raadplegen via:
www.aerius.nl/handleidingen-en-leeswijzers*



Contactgegevens

Rechtspersoon
Inrichtingslocatie

Econsultancy
Prunuslaan 25,
3319 HS Dordrecht

Activiteit

Omschrijving
Toelichting

Prunuslaan
realisatie 16 appartementen

Berekening

AERIUS kenmerk
Datum berekening
Rekenconfiguratie

RhT7NR2GCMpg
27 januari 2023, 10:21
Wnb-rekengrid

Totale emissie

gebruiksfase - Beoogd

Rekenjaar	Emissie NH ₃	Emissie NO _x
2024	0,6 kg/j	10,1 kg/j

Resultaten


gebruiksfase - Beoogd
Gekarteerd oppervlak met toename (ha)
Gekarteerd oppervlak met afname (ha)
Grootste toename van depositie
Grootste afname van depositie

Hoogste bijdrage	Hexagon	Gebied
-		
-		
-		
-		
-		



gebruiksphase (Beoogd), rekenjaar 2024

Emissiebronnen

 Verkeersnetwerk

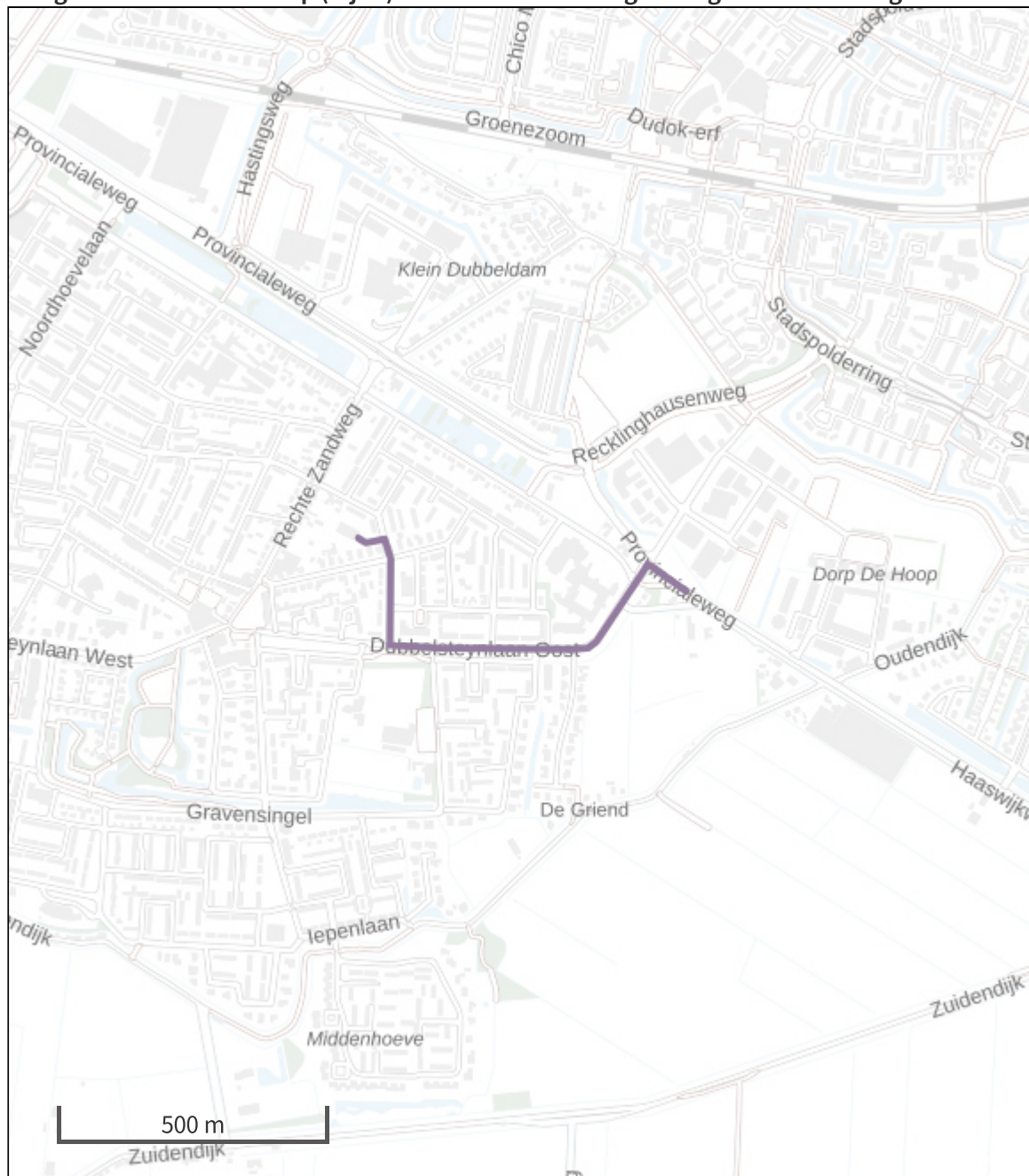
Emissie NH₃








0,6 kg/j

Emissie NO_x

10,1 kg/j

Hoogste af- en toename op (bijna) overbelaste stikstofgevoelige Natura 2000 gebieden.



- | | | | |
|---|----------------------------------|---|--------------------------------|
|  | Habitatrichtlijn |  | Grootste afname van depositie |
|  | Vogelrichtlijn |  | Grootste toename van depositie |
|  | Vogelrichtlijn, Habitatrichtlijn |  | Hoogste totale depositie |
|  | Niet bepaald | | |

De bronnen op de kaart horen bij de Beoogde situatie.

Resultaten stikstofgevoelige Natura 2000 gebieden situatie "gebruiksfase" (Beoogd) incl. saldering e/o referentie

	Berekend (ha gekarteerd)	Hoogste totale depositie (mol N/ha/jr)	Met toename (ha gekarteerd)	Grootste toename (mol N/ha/jr)	Met afname (ha gekarteerd)	Grootste afname (mol N/ha/jr)
Totaal	-	-	-	-	-	-

gebruiksfase, Rekenjaar 2024

1 Wegverkeer | Weg

Naam	Verkeersbewegingen gebruiksfase	Links	Rechts	NO _x	10,1 kg/j
Locatie	X:108361,1 Y:423014,81	Type scherm	-	-	NO ₂ 2,3 kg/j
Lengte	914,82 m	Hoogte	-	-	NH ₃ 0,6 kg/j
Wegtype	Binnen bebouwde kom (doorstromend)	Afstand tot de weg	-	-	
Rijrichting	Beide richtingen				
Tunnelfactor	1				
Type hoogteligging	Normaal				
Weghoogte	0 m				

Verkeer	Max. snelheid	Aantal voertuigen	In file
Licht verkeer	Voorgeschreven factoren	112.896 p/etmaal	0,0 %
Middelzwaar vrachtverkeer	Voorgeschreven factoren	2.304 p/etmaal	0,0 %
Zwaar vrachtverkeer	Voorgeschreven factoren	0 p/etmaal	0,0 %
Busverkeer	Voorgeschreven factoren	0 p/etmaal	0,0 %

Disclaimer

Hoewel verstrekte gegevens kunnen dienen ter onderbouwing van een vergunningaanvraag, kunnen er geen rechten aan worden ontleend. De eigenaar van AERIUS aanvaardt geen aansprakelijkheid voor de inhoud van de door de gebruiker aangeboden informatie. Bovenstaande gegevens zijn enkel bruikbaar tot er een nieuwe versie van AERIUS beschikbaar is. AERIUS is een geregistreerd handelsmerk in Europa. Alle rechten die niet expliciet worden verleend, zijn voorbehouden.

Rekenbasis

Deze berekening is tot stand gekomen op basis van

AERIUS versie 2022_20230126_290cbff6e8

Database versie 2022_290cbff6e8

Voor meer informatie over de gebruikte methodiek en data zie:

<https://www.aerius.nl/>